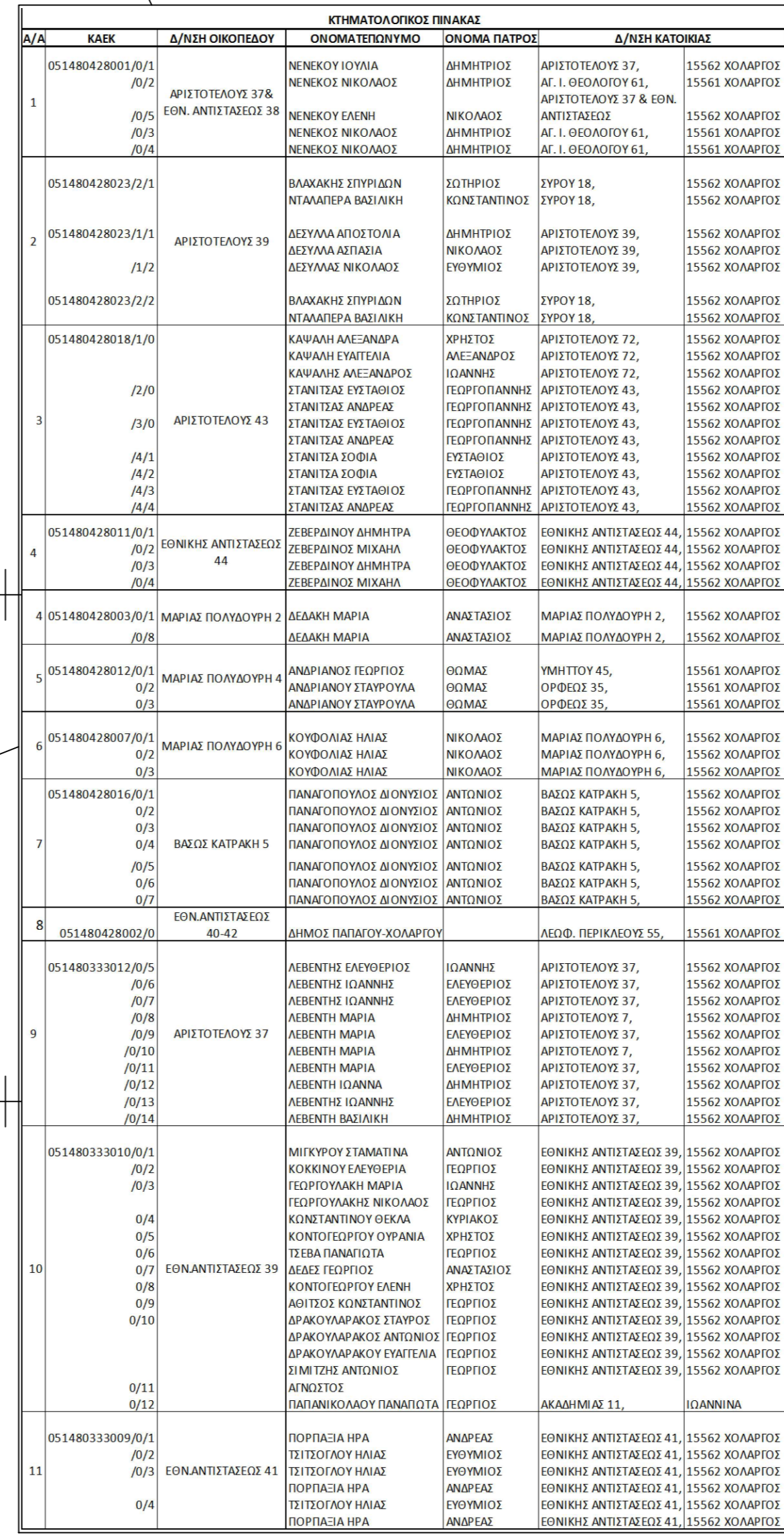
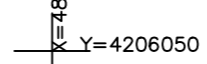


X=482850
Y=4206050

$X=482900$
 $Y=4206050$

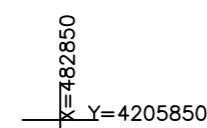
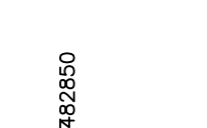
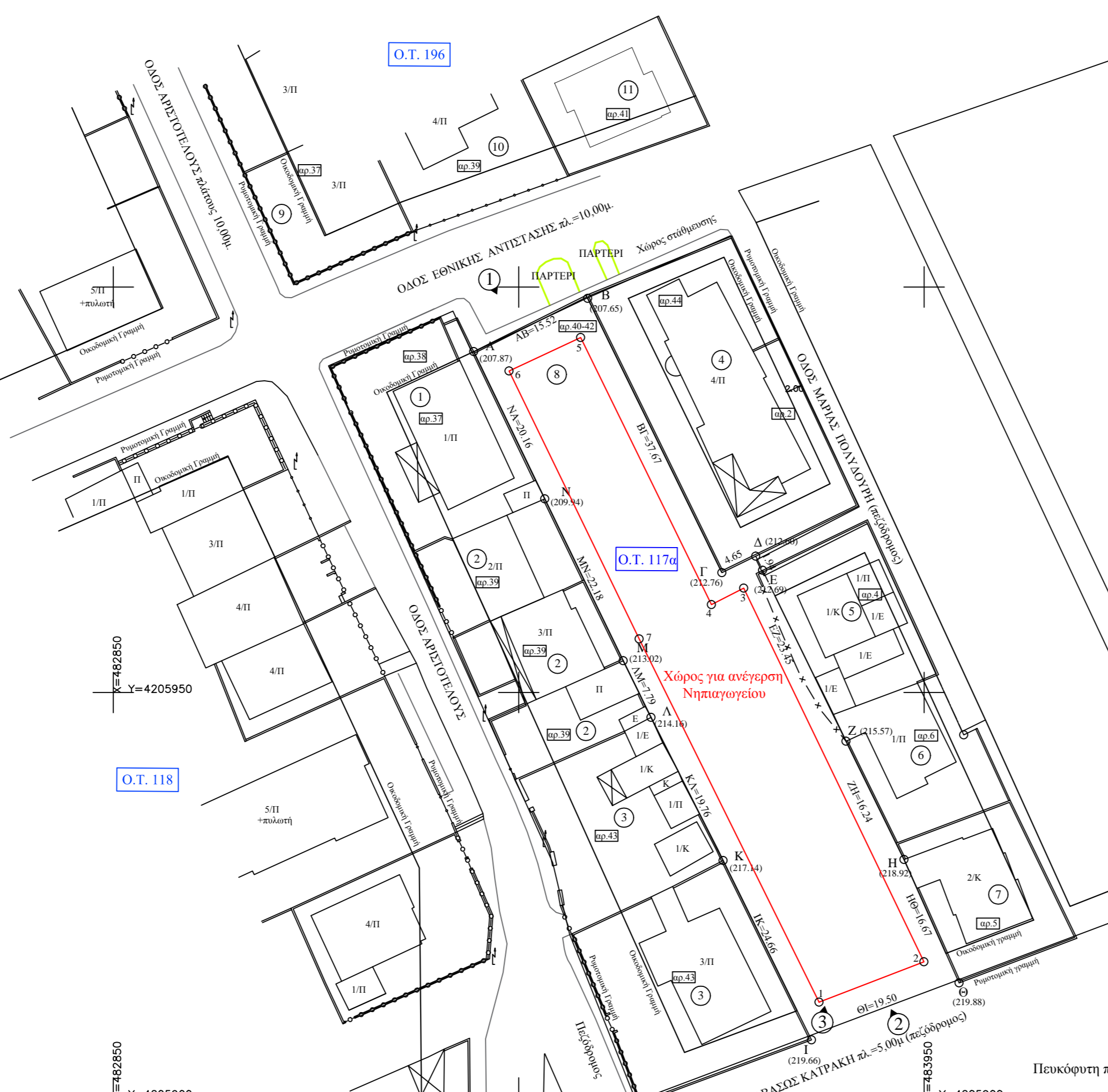
[illegible]

ΟΡΟΙ ΔΟΜΗΣΗΣ

Σύμφωνα με το Πολυκοδικικό διάταγμα 202 ΦΕΚ Δ/8-5-1985 και το τροποποητικό αυτού 651 ΦΕΚ Δ/13-7-1987 (ορ. απόφασης Νομάρχη 11539/22/87/18-6-1987), οι όροι και περιορισμοί δόμησης ορίζονται ως εξής:


- Οικοδομικό σύστημα παντογέφυρο ελεύθερο
- Ελάχιστο πρόσωπο 25 μ.,
- Ελάχιστο βάθος 30 μ.,
- Ελάχιστο μόνιμο 1.000,00 μ²
- Μέγιστη κάλυψη 40%
- Συντελεστής δόμησης 0,80
- Μέγιστος αριθμός ορόφων 2
- Μέγιστο ύψος 7,50

ΙΣΧΥΣ ΝΟΚ Φ.Ε.Κ. 79Α/2012



ΠΑΡΑΤΗΡΗΣΕΙΣ:

1. Το διάγραμμα είναι ενταγμένο στο κρατικό σύστημα συντεταγμένων ΕΛΣΑ '87.
2. Για το Οικοδομικό Τμήμα του ΙΤΓΑ εφαρμόστηκε η πολυκοιμική μελέτη παροχής λόφου Τσακού που έχει εγκριθεί με το Φ.Ε.Κ. 202Δ/8-05-1985, όπως τροποποιήθηκε με το Φ.Ε.Κ. 651Δ/13-07-1987
3. Η εξάρτηση από το ΕΛΣΑ '87 πραγματοποιήθηκε με σύστημα GPS και κόντευση χρήση του Σημείου ελέγχου του αστικού δικτύου του Κτηματολογίου με αριθμό Π05148004 και συντεταγμένες (χ,γ,Η) = (482966,785, 4205392,310, 235,153)

<div style="display: flex; justify-content: space-between; align-items: center;"> <div style="text-align: center;">  <p>ΔΗΜΟΣ ΠΑΛΑΙΟΥ - ΧΟΛΑΡΟΥ</p> </div> <div style="text-align: center;"> <p>ΠΕΡΙΦΕΡΕΙΑ ΑΤΤΙΚΗΣ</p> <p>ΔΗΜΟΣ ΠΑΠΑΓΟΥ - ΧΟΛΑΡΟΥ</p> <p>Δ/ΝΣΗ ΤΕΧΝΙΚΩΝ ΥΠΗΡΕΣΙΩΝ</p> </div> </div>				
<p>ΚΑΘΟΡΙΣΜΟΣ ΕΡΥΘΡΟΥ ΠΕΡΙΓΡΑΜΜΑΤΟΣ ΣΤΟ ΟΙΚΟΠΕΔΟ ΓΙΑ ΑΝΕΓΕΡΣΗ ΝΗΠΙΑΓΕΙΟΥ ΣΤΟ ΟΤ117Α ΛΟΦΟΥ ΤΣΑΚΟΥ</p>				
Δ/ΝΣΗ		ΕΘΝ. ΑΝΤΙΣΤΑΣΕΩΣ 40-42 ΟΤ 117Α ΛΟΦΟΣ ΤΣΑΚΟΥ		
ΦΕΜΑ ΣΧΕΔΙΟΥ		ΤΟΠΟΓΡΑΦΙΚΟ ΔΙΑΓΡΑΜΜΑ		
ΑΡ. ΣΧΕΔΙΟΥ Τ1				
ΚΛΙΜΑΚΑ 1:500				
		ΧΡΟΝΟΣ ΜΕΛΕΤΗΣ	ΝΟΕΜΒΡΙΟΣ 2018	
Δ/ΝΣΗ ΤΕΧΝΙΚΩΝ ΥΠΗΡΕΣΙΩΝ ΔΗΜΟΥ ΠΑΠΑΓΟΥ - ΧΟΛΑΡΟΥ	ΕΝΕΡΓΕΙΑ	ΟΝΟΜΑΤΕΠΩΝΥΜΟ	ΗΜΕΡΟΜΗΝΙΑ	ΥΠΟΓΡΑΦΗ
	ΣΥΝΤΑΧΘΗΚΕ	ΑΝΝΑ ΠΕΤΡΟΠΟΥΛΟΥ ΑΓΡΟΝ. & ΤΟΠΟΓΡΑΦΟΣ ΜΗΧΑΝΙΚΟΣ		
	ΘΕΩΡΗΣΗ	ΧΡΙΣΤΙΝΑ ΒΑΣΣΑΛΟΥ ΑΡΧΙΤΕΚΤΟΝ ΜΗΧΑΝΙΚΟΣ		
	ΕΓΚΡΙΣΗ			