

ΕΝΑΡΞΗ:  
5 ΣΕΠΤΕΜΒΡΙΟΥ  
2016



ΕΘΝΙΚΟ ΚΤΗΜΑΤΟΛΟΓΙΟ  
& ΧΑΡΤΟΓΡΑΦΗΣΗ Α.Ε.

# Ξεκινά η Ανάρτηση Κτηματογράφησης

ΛΥΚΟΒΡΥΣΗ - ΜΕΤΑΜΟΡΦΩΣΗ - Ν.ΦΙΛΑΔΕΛΦΕΙΑ  
Ν.ΧΑΛΚΗΔΟΝΑ - ΠΑΠΑΓΟΥ - ΠΕΥΚΗ - ΨΥΧΙΚΟ

ΕΛΕΓΧΟΥΜΕ • ΕΠΙΒΕΒΑΙΩΝΟΥΜΕ  
• ΔΙΟΡΘΩΝΟΥΜΕ

**Ενημερωθείτε για τις περιοχές  
και αυτά που πρέπει να κάνετε**

Η Ανάρτηση των κτηματολογικών στοιχείων είναι κορυφαία διαδικασία της σύνταξης του Εθνικού Κτηματολογίου, καθώς με αυτήν δημοσιοποιείται η καταγραφή των ιδιοκτησιών που δηλώθηκαν στο πρώτο στάδιο της κτηματογράφησης και δίνεται σε όλους η δυνατότητα ελέγχου, επιβεβαίωσης ή και διόρθωσης τυχόν λαθών.

Μετά την ολοκλήρωση της διαδικασίας Ανάρτησης, τα προσωρινά κτηματολογικά στοιχεία οριστικοποιούνται, τελειώνει η μελέτη κτηματογράφησης και ξεκινά να λειτουργεί το Εθνικό Κτηματολόγιο **στη συγκεκριμένη περιοχή** στη θέση του Υποθηκοφυλακείου.

## Διαδικασία Ανάρτησης

Η Ανάρτηση των προσωρινών κτηματολογικών στοιχείων (πινάκων και διαγραμμάτων) πραγματοποιείται στο αρμόδιο για κάθε περιοχή **Γραφείο Κτηματογράφησης** για διάστημα δύο μηνών και η έναρξη της προθεσμίας είναι διαφορετική για κάθε περιοχή.

## Τι θα παραλάβετε

Κάθε δικαιούχος θα λάβει **ταχυδρομικά** απόσπασμα Κτηματολογικού Πίνακα και Κτηματολογικού Διαγράμματος στη διεύθυνση επικοινωνίας που έχει δηλώσει κατά την υποβολή της Δήλωσής του.



Τα κτηματολογικά στοιχεία βρίσκονται, επίσης, ανατρητημένα στην ιστοσελίδα της ΕΚΧΑ ΑΕ [www.ktimatologio.gr](http://www.ktimatologio.gr) στο Portal των Ηλεκτρονικών Υπηρεσιών **e-ΚΤΗΜΑΤΟΛΟΓΙΟ**.


Μέσω του e-ΚΤΗΜΑΤΟΛΟΓΙΟ κάθε δικαιούχος μπορεί να έχει πρόσβαση στα στοιχεία της Ανάρτησης που τον αφορούν είτε αφού δημιουργήσει τον προσωπικό του κωδικό είτε χρησιμοποιώντας του κωδικούς ασφαλείας του taxisnet.





## Τι πρέπει να κάνετε

- **Ελέγξτε** τα έγγραφα του φακέλου, που περιλαμβάνει έντυπο με τα στοιχεία του δικαιούχου και τόσα αποσπάσματα όσα είναι και τα δικαιώματα που δηλώσατε στον ίδιο ΟΤΑ
- Επιβεβαιώστε την ορθότητα και πληρότητα των δικαιωμάτων σας, τη θέση και τα όρια των ακινήτων σας
- Εάν **συμφωνείτε** με τα καταγεγραμμένα στοιχεία δεν χρειάζεται να προβείτε σε κάποια ενέργεια
- Σε περίπτωση που διαφωνείτε με κάποιο από τα παραπάνω στοιχεία θα πρέπει να υποβάλετε **αίτηση διόρθωσης/ένσταση** στο αρμόδιο Γραφείο Κτηματογράφησης, συνοποβάλλοντας τα έγγραφα που τεκμηριώνουν την αντίρρησή σας

Η **προθεσμία** για την υποβολή αιτήσεων διόρθωσης και ενστάσεων είναι **δύο (2) μήνες** για τους κατοίκους εσωτερικού και **τέσσερις (4) μήνες** για τους κατοίκους εξωτερικού από την έναρξη της Ανάρτησης που δημοσιοποιείται με σχετική ανακοίνωση στον Τύπο.



Όσοι για οποιοδήποτε λόγο **δεν** υπέβαλαν Δήλωση ιδιοκτησίας έχουν τώρα μία ακόμα ευκαιρία να προσέλθουν στο Γραφείο Κτηματογράφησης και να καταγράψουν το δικαίωμά τους ώστε να αποφύγουν άσκοπη ταλαιπωρία στο μέλλον.



Για τις διευθύνσεις των Γραφείων Κτηματογράφησης και περισσότερες πληροφορίες σχετικά με την Ανάρτηση κτηματογράφησης:

- στον ιστότοπο **www.ktimatologio.gr**
- στο **Γραφείο Κτηματογράφησης της περιοχής** όπου βρίσκεται το ακίνητο
- στο τηλεφωνικό κέντρο της ΕΚΧΑ ΑΕ  
**210 6505600**
- στον τετραψήφιο **1015**
- μέσω e-mail στην ενότητα **ΕΠΙΚΟΙΝΩΝΙΑ** του **www.ktimatologio.gr**