



ΔΗΜΟΤΙΚΟ ΣΥΜΒΟΥΛΙΟ

ΑΡΙΘΜΟΣ ΑΠΟΦΑΣΗΣ 32

Έγκριση της υπ' αριθ. 18/2021 απόφασης της Επιτροπής Ποιότητας Ζωής, σχετικά με την έγκριση διορθωμένης νέας μελέτης σηματοδότησης διάβασης πεζών, στη συμβολή των οδών Εθνικής Αμύνης και Ανδριανουπόλεως της Κοινότητας Παπάγου

Πρακτικό της με αριθ. 3/2021 συνεδρίασης Δημοτικού Συμβουλίου του Δήμου Παπάγου - Χολαργού, της 23^{ης} του μηνός **Μαρτίου**, του έτους 2021.

Στον Χολαργό σήμερα, **23.03.2021**, ημέρα **Τρίτη** και ώρα **18:00**, το Δημοτικό Συμβούλιο του Δήμου Παπάγου - Χολαργού, πραγματοποίησε **τακτική** συνεδρίαση μέσω τηλεδιάσκεψης, ύστερα από την με αριθμό πρωτ. **5104/19.03.2021** πρόσκληση του Προέδρου του Νικόλαου Κουκή, που επιδόθηκε και δημοσιεύθηκε νόμιμα, σύμφωνα με της διατάξεις του άρθρου 67 του Ν. 3852/2010 (ΦΕΚ Α' 87).

Διαπιστώθηκε πως υπάρχει νόμιμη απαρτία, δεδομένου ότι σε σύνολο **33** μελών ανταποκρίθηκαν στη συνεδρίαση **31** και ονομαστικά οι:

ΠΑΡΟΝΤΕΣ

Δημήτριος Οικονόμου
Μαρία Αθανασάκου - Μουντάκη
Νικόλαος Κουκής
Χρυσούλα (Χρύσα) Παρίση
Μιχαήλ Υφαντής
Ειρήνη Βεντουζά - Παπανικολάου
Αθανάσιος Αυγουρόπουλος
Αθανάσιος Κούτρας
Μιχαήλ Χατζής
Μιχαήλ Τράκας
Βασίλειος Σιαμάνης

Αθανάσιος Βαλυράκης
Χρήστος Πετράκης
Βικτωρία (Βίκυ) Νικάκη
Άννα - Μαρία Τσικρικώνη
Δήμητρα (Μιμή) Ρουφογάλη
Γεώργιος Πολύδωρας
Δημήτριος Τούτουζας
Γεώργιος Ανυφαντής
Παναγιώτης Δεμέστιχας
Γεώργιος Αυγερινός
Βασιλική (Βάνα) Ρετσινιά -
Γιαννακοπούλου

Νικήτας Κανάκης
Νικόλαος Καραγιάννης
Μαρία Σιώτου
Αναστασία Χαμηλοθώρη -
Κουγιουμτζοπούλου
Κων/νος - Πολυχρόνης Τίγκας
Λουκάς Ρίζος
Αντώνιος Ρεκλείτης
Γεώργιος Ρεμούνδος
Περικλής Ζήκας

ΑΠΟΝΤΕΣ

Μαρία Δημητριάδου - Καρασιμοπούλου Χαράλαμπος Στάϊκος
(οι οποίοι δεν συμμετείχαν αν και προσκλήθηκαν νόμιμα).

Επίσης προσκλήθηκαν στη συνεδρίαση, οι Πρόεδροι των Κοινοτήτων Παπάγου και Χολαργού κ.κ. Μαρία Δημάκου και Αικατερίνη Γκούμα αντίστοιχα.

Στη συνεδρίαση συμμετείχαν ο Δήμαρχος κος Ηλίας Αποστολόπουλος και η Δημοτική υπάλληλος κα Ειρήνη Πετροπούλου για την τήρηση των πρακτικών της συνεδρίασης.

Ο Πρόεδρος σύμφωνα, με τις προβλέψεις της Πράξης Νομοθετικού Περιεχομένου (ΦΕΚ 55/τ.Α'/11-03-2020, άρθρο 10 παρ. 1) καθώς και της υπ' αριθ. 427/77440/13-11-2020 εγκυκλίου, δυνάμει των οποίων η λήψη των

ΑΝΑΡΤΗΤΕΑ ΣΤΟ ΔΙΑΔΙΚΤΥΟ

αποφάσεων των πάσης φύσεων οργάνων των ΟΤΑ, μπορεί να λαμβάνει χώρα, μέσω τηλεδιάσκεψης, λόγω της ανάγκης περιορισμού και εφαρμογής μέτρων πρόληψης κατά της διασποράς του ιού Covid-19, αναφέρθηκε στο 10^ο θέμα της Ημερήσιας Διάταξης και έδωσε τον λόγο στον Αντιδήμαρχο Τεχνικών Έργων, Ποιότητας Ζωής, Παιδείας και Πρόεδρο της Επιτροπής Ποιότητας Ζωής κο Μιχαήλ Τράκα, ο οποίος εισηγήθηκε τα κάτωθι:

Η Πρόεδρος της Κοινότητας Παπάγου παρέλαβε την από 10-02-2021 εισήγηση της Διεύθυνσης Τεχνικών Υπηρεσιών του Δήμου Παπάγου - Χολαργού, η οποία έχει ως ακολούθως:

«Με την υπ' αριθ. 121/2019 απόφαση του Δημοτικού Συμβουλίου, εγκρίθηκε η μελέτη σηματοδότησης διάβασης πεζών στην οδό Εθνικής Αμύνης (αποφ. ΚΠ 4/2019 & αποφ. ΕΠΖ 8/2019), η οποία έχει ως ακολούθως:

Έργο:	Σηματοδότηση Διάβασης Πεζών στην οδό Εθνικής Αμύνης
Θέση:	Οδός Εθνικής Αμύνης μεταξύ οδών Ανατολικής Ρωμυλίας και Ανδρ/πόλεως
Περιοχή:	Δήμος Παπάγου - Χολαργού
Στάδιο:	Οριστική Μελέτη
Σύνταξη:	Δ/νση Τεχνικών Υπηρεσιών Δήμου Παπάγου - Χολαργού
Ημ/νία:	09-12-2019

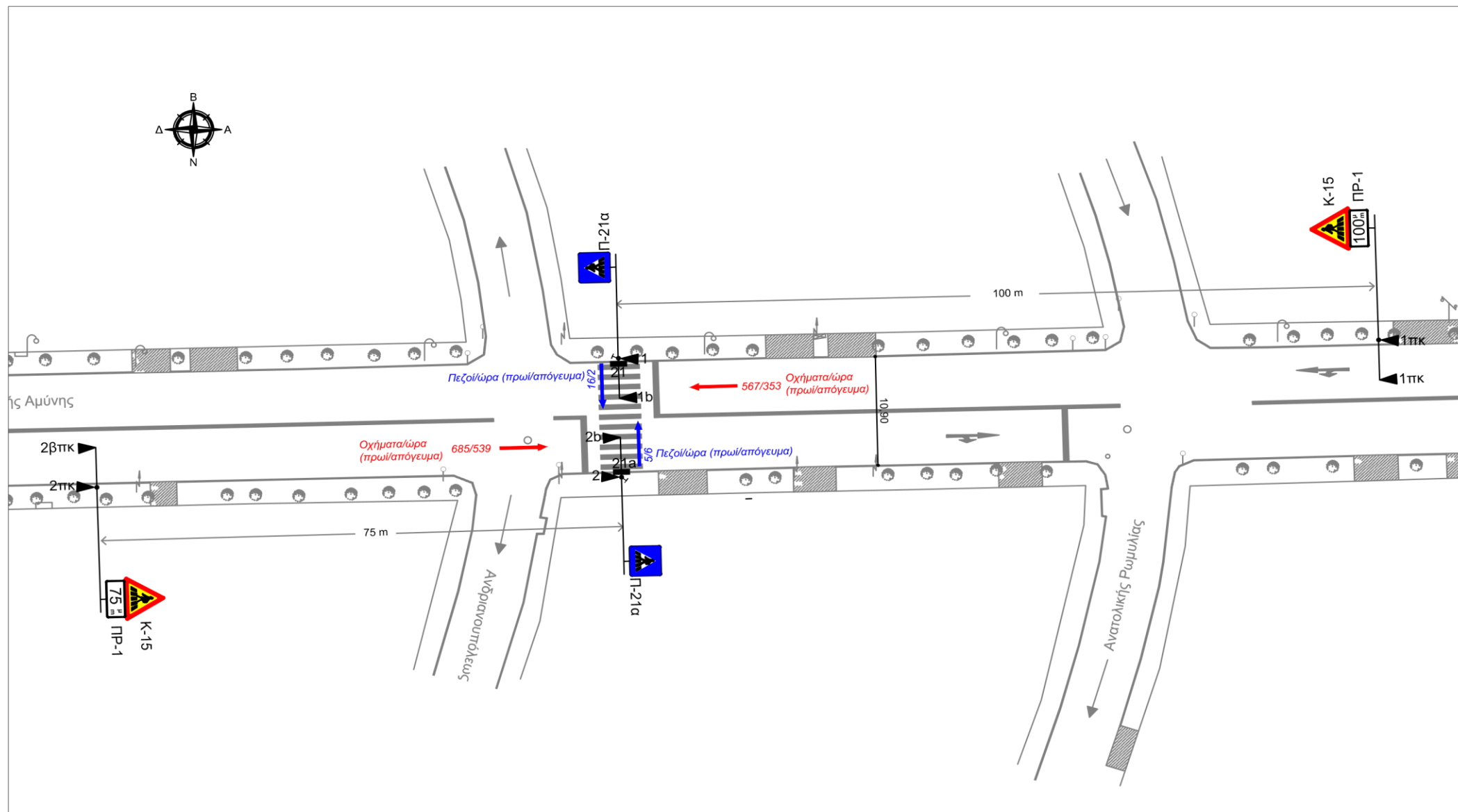
ΤΕΧΝΙΚΗ ΕΚΘΕΣΗ

1. Η σηματοδότηση της διάβασης πεζών λειτουργεί με επενέργεια από τους πεζούς με τη χρήση των κομβίων ζήτησης **B21** και **B21a**.
2. Οι φάσεις σηματοδότησης έχουν ως εξής:

Φάση	Περιγραφή	Σηματοδότες
St1	Φάση οχημάτων	1-1b N, 2-2b N
St2	Φάση πεζών	21-21a

3. Το πρόγραμμα τίθεται σε θέση αναμονής στο **30^ο** δευτερόλεπτο και οι σηματοδότες 1-1b και 2-2b έχουν διαρκώς πράσινο μέχρι να υπάρξει ζήτηση φάσης από πεζούς μέσω των κομβίων B21 ή στην οποία περίπτωση έρχεται το πράσινο των σηματοδοτών 21-21b σύμφωνα με το πρόγραμμα SP1.
4. Το πρόγραμμα λειτουργεί κανονικά από 06:00 - 12:00. Το υπόλοιπο διάστημα η σηματοδότηση τίθεται εκτός λειτουργίας.

ΑΝΑΡΤΗΤΕΑ ΣΤΟ ΔΙΑΔΙΚΤΥΟ



Μελέτη	Σύνταξη	Ημερομηνία	Σχέδιο Κόμβου	Κλίμακα
Δ/ΤΕΧΝΙΚΩΝ ΥΠΗΡΕΣΙΩΝ ΔΗΜΟΥ ΠΑΠΑΓΟΥ - ΧΟΛΑΡΓΟΥ		9/12/2019	ΣΗΜΑΤΟΔΟΤΗΣΗ ΚΟΜΒΟΥ ΕΘΝΙΚΗΣ ΑΜΥΝΗΣ - ΑΝΑΤΟΛΙΚΗΣ ΡΩΜΥΛΙΑΣ	1:500

Intergreen time matrix

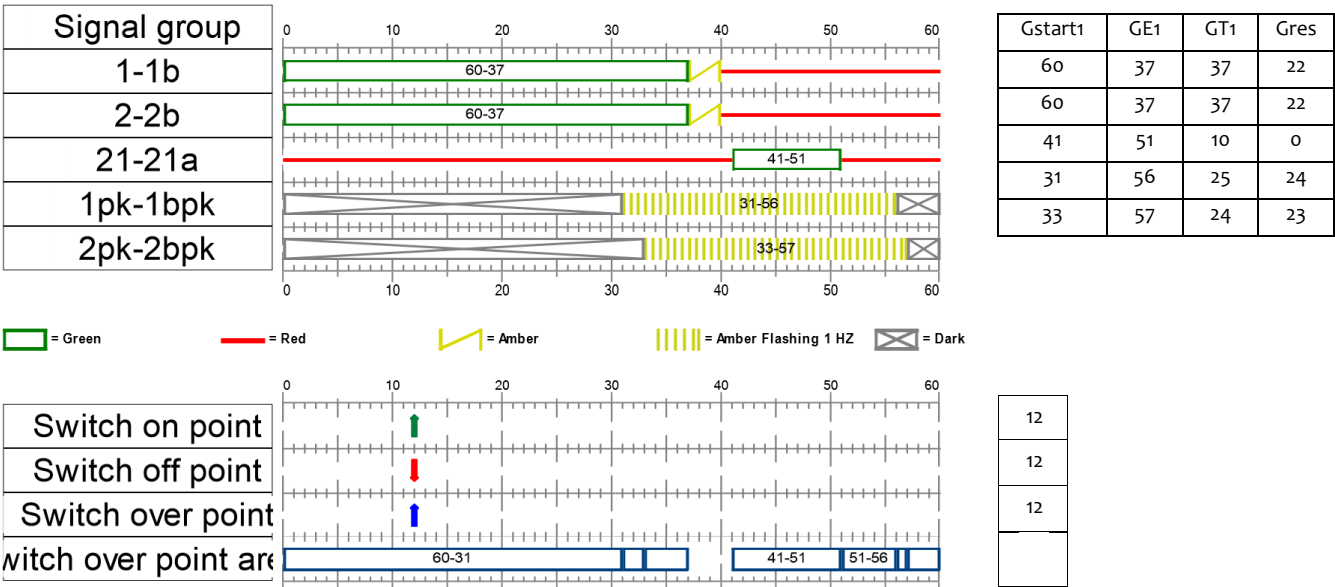
Name	No.	CM	IC	Determination	Countersignature	Description
IM1	1	CM1		manual		

	Entering SG	1	2	3	4	5
Clearing SG		1-1b	2-2b	21-21a	1pk-1bpk	2pk-2bpk
1	1-1b			4		
2	2-2b			4		
3	21-21a	9	9			
4	1pk-1bpk					
5	2pk-2bpk					

Clearing SG = clearing signal; entering SG = entering signal group

Signal program: SP1 (60 s)

Name	Cycle time	No.	Control centre	Kind	Offset	Volume table	ITmatrix	OSmatrix	OEmatrix	TDD
SP1	60	1		SG		SL:SL1	IM1			o



ΑΝΑΡΤΗΤΕΑ ΣΤΟ ΔΙΑΔΙΚΤΥΟ

Κατά τον έλεγχο της μελέτης από την αρμόδια υπηρεσία του Υπουργείου Υποδομών και Μεταφορών / Γενική Γραμματεία Υποδομών / Δ/νση Οδικών Υποδομών, διαπιστώθηκε ότι δεν μπορεί να τοποθετηθεί ο σηματοδότης στην οδό Εθν. Αμύνης 28, στο κέντρο περίπου του Ο.Τ. μεταξύ των οδών Αν. Ρωμυλίας & Ανδριανουπόλεως, διότι πλησίον του υφίσταται είσοδος / έξοδος χώρου στάθμευσης και για το λόγο αυτό έγινε η μεταφορά του πιο δυτικά στη συμβολή με την οδό Ανδριανουπόλεως.

Έγινε η διόρθωση της μελέτης σηματοδότησης διάβασης πεζών στην οδό Εθνικής Αμύνης, στο νέο πια σημείο και διαβιβάστηκε στο Υπουργείο για έγκριση καθώς και στον ΟΑΣΑ, διότι από την οδό Εθν. Αμύνης διέρχεται η λεωφορειακή γραμμή του 409.

Με το υπ' αριθ. ΔΟΥ/120/24-01-2020 έγγραφο η Δ/νση Οδικών Υποδομών του Υπουργείου Υποδομών και Μεταφορών εγκρίθηκε η διορθωμένη μελέτη σηματοδότησης.

Η υπ' αριθ. 121/2019 απόφαση του Δημοτικού Συμβουλίου (αποφ. ΕΠΖΩ 8/2019) με όλα τα έγγραφα που τη συνοδεύουν και τη μελέτη σηματοδότησης διάβασης πεζών στην οδό Εθνικής Αμύνης, διαβιβάστηκαν στην Αποκεντρωμένη Διοίκηση Αττικής στη Δ/νση Τεχνικού Ελέγχου / Τμήμα Τεχνικής Υποστήριξης, για έλεγχο.

Με το υπ' αριθ. 12167/03-02-2021 έγγραφο της Δ/νσης Τεχνικού Ελέγχου / Τμήμα Τεχνικής Υποστήριξης της Αποκεντρωμένης Διοίκησης Αττικής, ζητάει να επικαιροποιηθεί η υπ' αριθ. 121/2019 απόφαση του Δημοτικού Συμβουλίου (αποφ. 8/2019 της ΕΠΖΩ), λόγω της διόρθωσης που έκανε στην αρχική μελέτη, η αρμόδια υπηρεσία του Υπουργείου Μεταφορών και Υποδομών και να ληφθεί νέα απόφαση που να περιλαμβάνει την τροποποιημένη νέα μελέτη σηματοδότησης διάβασης πεζών στην οδό Εθνικής Αμύνης, που αφορά την μετατόπιση του σηματοδότη στην οδό Εθν. Αμύνης στη συμβολή με την οδό Ανδριανουπόλεως, αντί της Εθν. Αμύνης 68 καθώς και τις τελικές διορθώσεις της που έγιναν κατά τον έλεγχο.

Στην παρούσα εισήγηση, ακολουθεί η πλήρης **νέα μελέτη φωτεινής σηματοδότησης για τη διάβαση πεζών στη συμβολή των οδών Εθνικής Αμύνης & Ανδριανουπόλεως**, όπως έχει συνταχθεί από τη Δ/νση Τεχνικών Υπηρεσιών του Δήμου και όπως διορθώθηκε, ελέγχθηκε και θεωρήθηκε από το Υπουργείο Υποδομών και Μεταφορών με το υπ' αριθ. ΔΟΥ/120/24-01-2020 έγγραφό του, για την οποία το Συμβούλιο της Κοινότητας Παπάγου καλείται να γνωμοδοτήσει σχετικά.

Η νέα μελέτη, έχει ως κατωτέρω:

Έργο:	Σηματοδότηση Διάβασης Πεζών στην οδό Εθνικής Αμύνης
Θέση:	Οδός Εθνικής Αμύνης μεταξύ οδών Ανατολικής Ρωμυλίας και Ανδρ/πόλεως
Περιοχή:	Δήμος Παπάγου - Χολαργού
Στάδιο:	Οριστική Μελέτη
Σύνταξη:	Δ/νση Τεχνικών Υπηρεσιών Δήμου Παπάγου - Χολαργού
Ημ/νία:	09-12-2019

ΤΕΧΝΙΚΗ ΕΚΘΕΣΗ

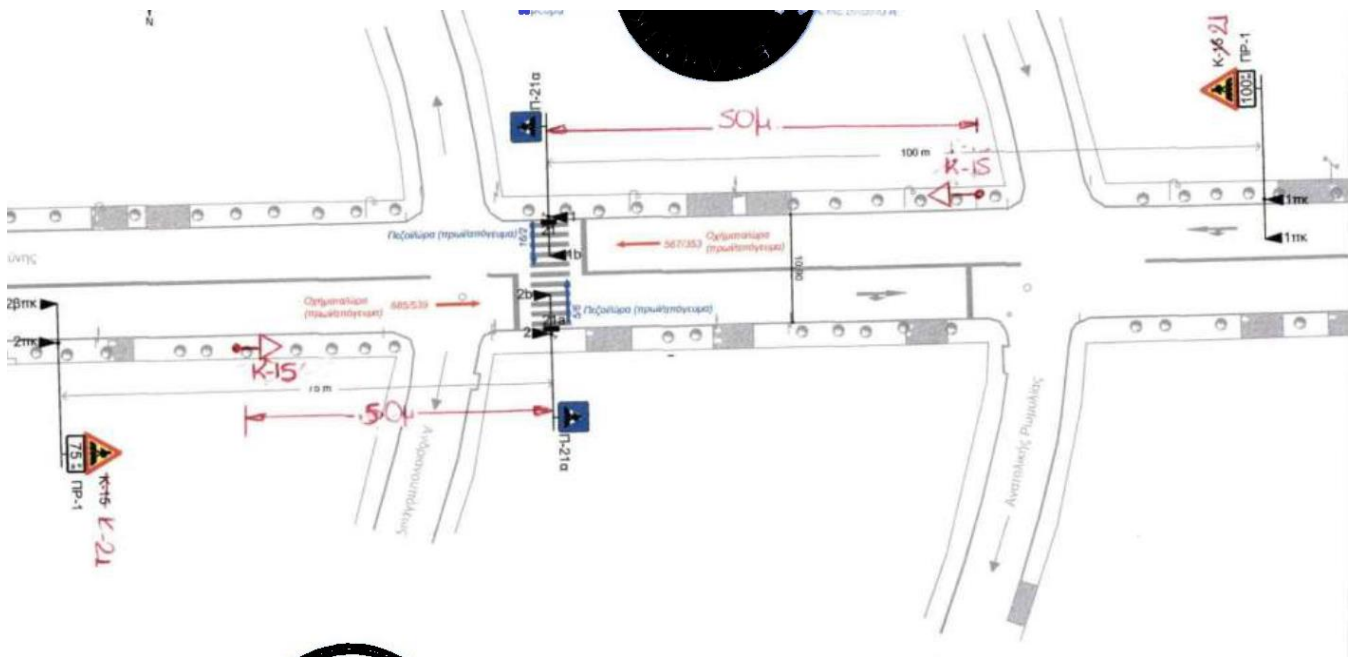
1. Η σηματοδότηση της διάβασης πεζών λειτουργεί με επενέργεια από τους πεζούς με τη χρήση των κομβίων ζήτησης **B21** και **B21α**.
2. Οι φάσεις σηματοδότησης έχουν ως εξής:

ΑΝΑΡΤΗΤΕΑ ΣΤΟ ΔΙΑΔΙΚΤΥΟ

Φάση	Περιγραφή	Σηματοδότες
St1	Φάση οχημάτων	1-1b N, 2-2b N
St2	Φάση πεζών	21-21a

- Το πρόγραμμα τίθεται σε θέση αναμονής στο 30^ο δευτερόλεπτο και οι σηματοδότες 1-1b και 2-2b έχουν διαρκώς πράσινο μέχρι να υπάρξει ζήτηση φάσης από πεζούς μέσω των κομβίων B21 ή στην οποία περίπτωση έρχεται το πράσινο των σηματοδοτών 21-21b σύμφωνα με το πρόγραμμα SP1.
- Το πρόγραμμα λειτουργεί κανονικά από 06:00 - 24:00. Το υπόλοιπο διάστημα η σηματοδότηση τίθεται εκτός λειτουργίας.

Σε κάθε περίπτωση θα τηρούνται οι ελάχιστοι χρόνοι ασφαλείας, που αναφέρονται στον πίνακα ενδιάμεσων χρόνων.



Intergreen time matrix

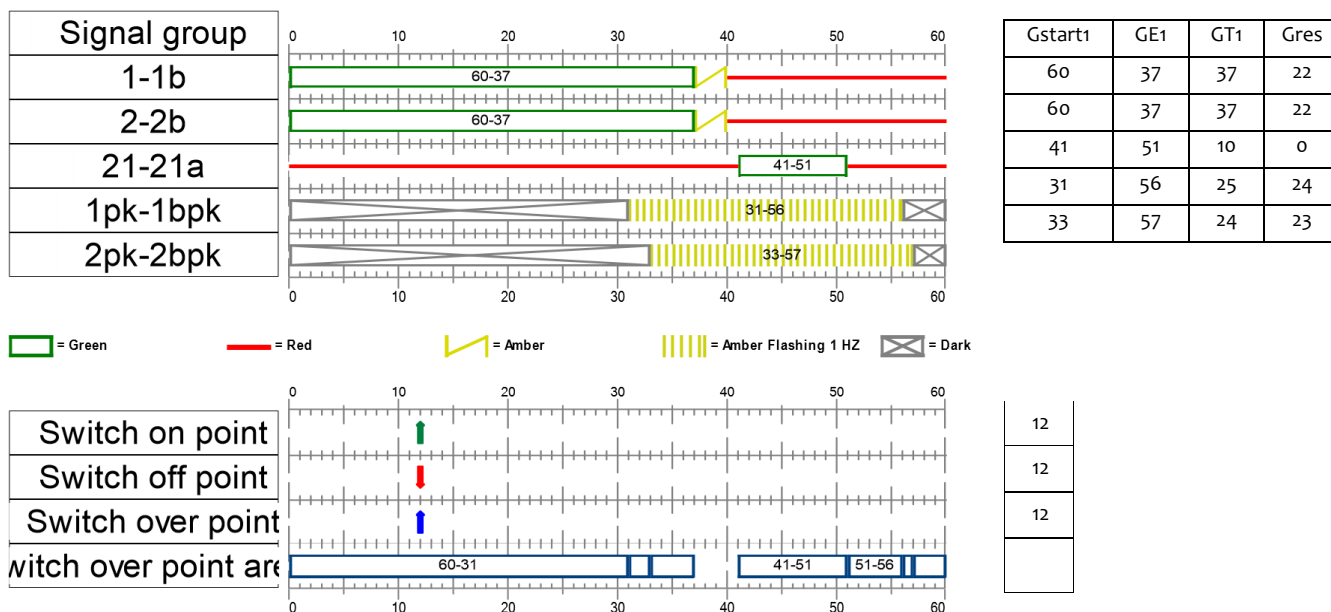
Name	No.	CM	IC	Determination	Countersignature	Description
IM1	1	CM1		manual		

	Entering SG	1	2	3	4	5
Clearing SG		1-1b	2-2b	21-21a	1pk-1bpk	2pk-2bpk
1	1-1b			4		
2	2-2b			4		
3	21-21a	9	9			
4	1pk-1bpk					
5	2pk-2bpk					

Clearing SG = clearing signal; entering SG = entering signal group

Signal program: SP1 (60 s)

Name	Cycle time	No.	Control centre	Kind	Offset	Volume table	ITmatrix	OSmatrix	OEmatrix	TDD
SP1	60	1		SG		SL:SL1	IM1			0



Σύμφωνα με την ισχύουσα Νομοθεσία, την τελική Απόφαση λαμβάνει το Δημοτικό Συμβούλιο, έπειτα από εισήγηση που αυτό δέχεται από την Επιτροπή Ποιότητας Ζωής, η οποία, με τη σειρά της, έχει λάβει αντίστοιχη εισήγηση από το Συμβούλιο της οικίας Κοινότητας.

Προς τούτο, το Συμβούλιο της Κοινότητας Παπάγου, έλαβε την υπ' αριθ. **4/09-03-2021** Απόφαση, με την οποία εισηγείται στην Επιτροπή Ποιότητας Ζωής του Δήμου Παπάγου - Χολαργού, την **έγκριση της διορθωμένης νέας μελέτης σηματοδότησης διάβασης πεζών στη συμβολή των οδών Εθνικής Αμύνης & Ανδριανουπόλεως, της Κοινότητας Παπάγου**, όπως αυτή (μελέτη) εμφανίζεται κατωτέρω:

Έργο:	Σηματοδότηση Διάβασης Πεζών στην οδό Εθνικής Αμύνης
Θέση:	Οδός Εθνικής Αμύνης μεταξύ οδών Ανατολικής Ρωμυλίας και Ανδρ/πόλεως
Περιοχή:	Δήμος Παπάγου - Χολαργού
Στάδιο:	Οριστική Μελέτη
Σύνταξη:	Δ/ση Τεχνικών Υπηρεσιών Δήμου Παπάγου - Χολαργού
Ημ/νία:	09-12-2019

ΤΕΧΝΙΚΗ ΕΚΘΕΣΗ

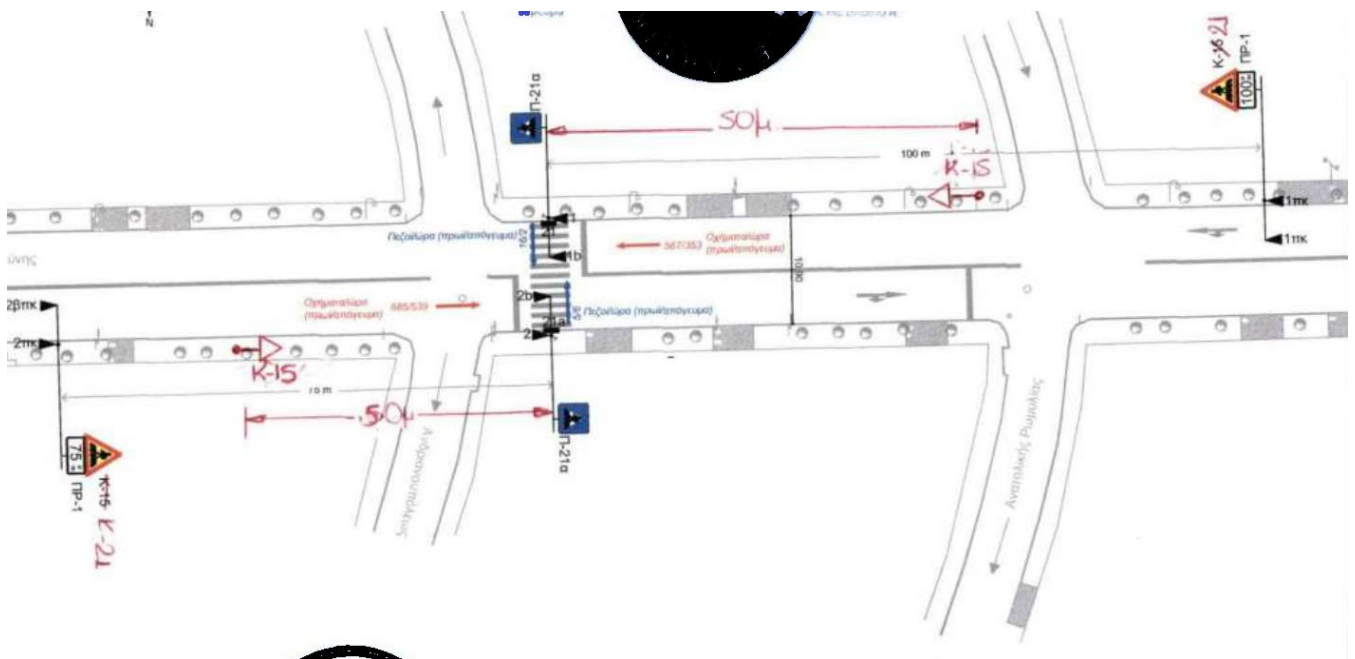
1. Η σηματοδότηση της διάβασης πεζών λειτουργεί με επενέργεια από τους πεζούς με τη χρήση των κομβίων ζήτησης **B21** και **B21a**.
2. Οι φάσεις σηματοδότησης έχουν ως εξής:

ΑΝΑΡΤΗΤΕΑ ΣΤΟ ΔΙΑΔΙΚΤΥΟ

Φάση	Περιγραφή	Σηματοδότες
St1	Φάση οχημάτων	1-1b N, 2-2b N
St2	Φάση πεζών	21-21a

- Το πρόγραμμα τίθεται σε θέση αναμονής στο 30^ο δευτερόλεπτο και οι σηματοδότες 1-1b και 2-2b έχουν διαρκώς πράσινο μέχρι να υπάρξει ζήτηση φάσης από πεζούς μέσω των κομβίων B21 ή στην οποία περίπτωση έρχεται το πράσινο των σηματοδοτών 21-21b σύμφωνα με το πρόγραμμα SP1.
- Το πρόγραμμα λειτουργεί κανονικά από 06:00 - 24:00. Το υπόλοιπο διάστημα η σηματοδότηση τίθεται εκτός λειτουργίας.

Σε κάθε περίπτωση θα τηρούνται οι ελάχιστοι χρόνοι ασφαλείας, που αναφέρονται στον πίνακα ενδιάμεσων χρόνων.



Intergreen time matrix

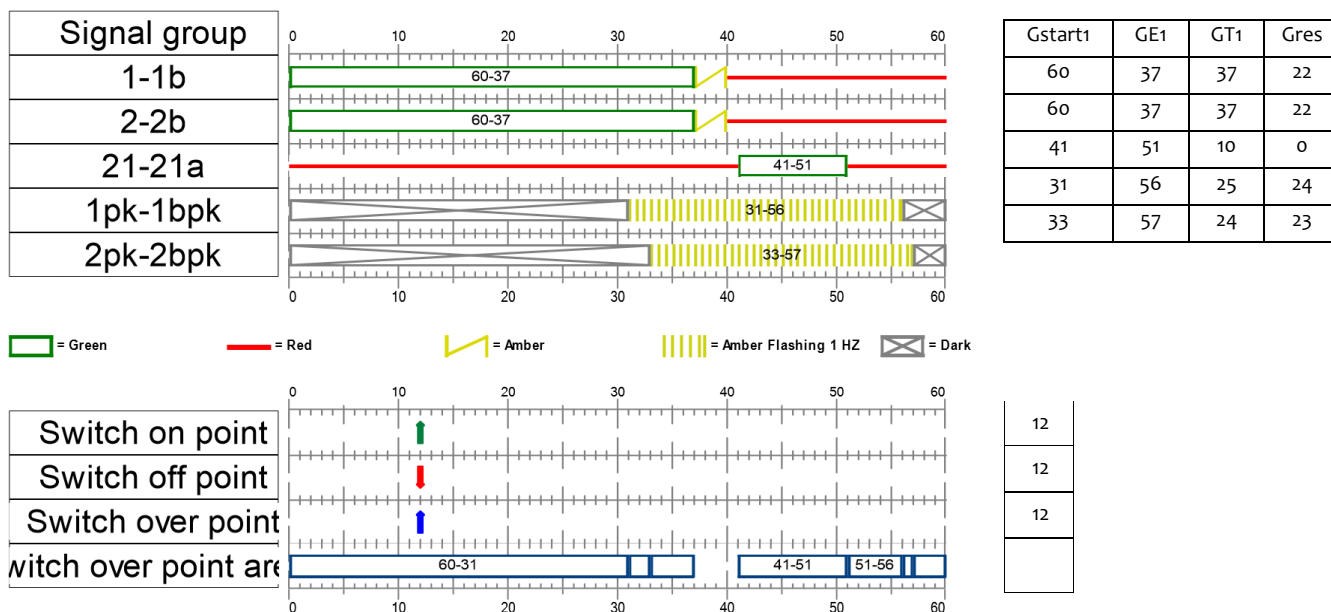
Name	No.	CM	IC	Determination	Countersignature	Description
IM1	1	CM1		manual		

	Enterin g SG	1	2	3	4	5
Clearing SG		1-1b	2-2b	21-21a	1pk-1bpk	2pk-2bpk
1	1-1b			4		
2	2-2b			4		
3	21-21a	9	9			
4	1pk-1bpk					
5	2pk-2bpk					

Clearing SG = clearing signal; entering SG = entering signal group

Signal program: SP1 (60 s)

Name	Cycle time	No.	Control centre	Kind	Offset	Volume table	ITmatrix	OSmatrix	OEmatrix	TDD
SP1	60	1		SG		SL:SL1	IM1			0



Ακολουθως, η Επιτροπή Ποιότητας Ζωής, έλαβε την υπ' αριθ. **18/12-03-2021** Απόφαση, με την οποία εισηγείται στο Δημοτικό Συμβούλιο Παπάγου - Χολαργού, την **έγκριση της διορθωμένης νέας μελέτης σηματοδότησης διάβασης πεζών στη συμβολή των οδών Εθνικής Αμύνης & Ανδριανουπόλεως, της Κοινότητας Παπάγου**, όπως αυτή (μελέτη) εμφανίζεται κατωτέρω:

Έργο:	Σηματοδότηση Διάβασης Πεζών στην οδό Εθνικής Αμύνης
Θέση:	Οδός Εθνικής Αμύνης μεταξύ οδών Ανατολικής Ρωμυλίας και Ανδρ/πόλεως
Περιοχή:	Δήμος Παπάγου - Χολαργού
Στάδιο:	Οριστική Μελέτη
Σύνταξη:	Δ/νση Τεχνικών Υπηρεσιών Δήμου Παπάγου - Χολαργού
Ημ/νία:	09-12-2019

ΤΕΧΝΙΚΗ ΕΚΘΕΣΗ

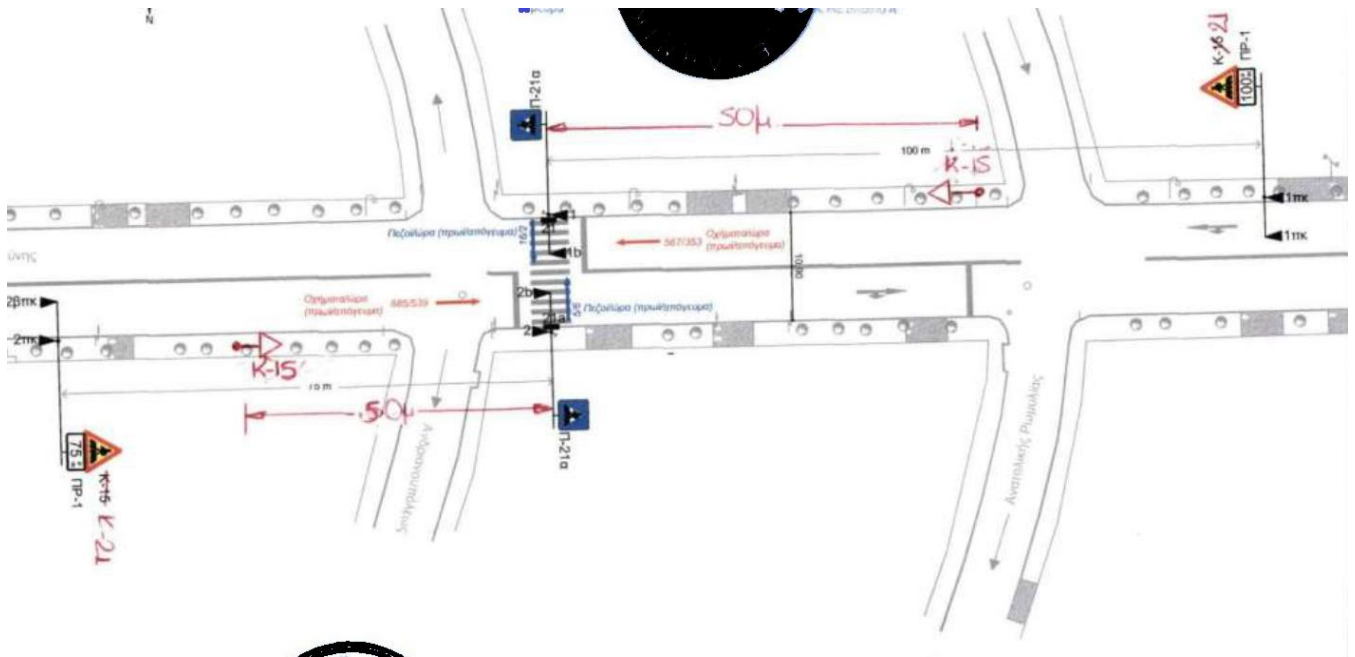
- Η σηματοδότηση της διάβασης πεζών λειτουργεί με επενέργεια από τους πεζούς με τη χρήση των κομβίων ζήτησης **B21** και **B21a**.
- Οι φάσεις σηματοδότησης έχουν ως εξής:

Φάση	Περιγραφή	Σηματοδότες
St1	Φάση οχημάτων	1-1b N, 2-2b N
St2	Φάση πεζών	21-21a

ΑΝΑΡΤΗΤΕΑ ΣΤΟ ΔΙΑΔΙΚΤΥΟ

3. Το πρόγραμμα τίθεται σε θέση αναμονής στο 30^ο δευτερόλεπτο και οι σηματοδότες 1-1b και 2-2b έχουν διαρκώς πράσινο μέχρι να υπάρξει ζήτηση φάσης από πεζούς μέσω των κομβίων B21 ή στην οποία περίπτωση έρχεται το πράσινο των σηματοδοτών 21-21b σύμφωνα με το πρόγραμμα SP1.
4. Το πρόγραμμα λειτουργεί κανονικά από 06:00 - 24:00. Το υπόλοιπο διάστημα η σηματοδότηση τίθεται εκτός λειτουργίας.

Σε κάθε περίπτωση θα τηρούνται οι ελάχιστοι χρόνοι ασφαλείας, που αναφέρονται στον πίνακα ενδιάμεσων χρόνων.



Intergreen time matrix

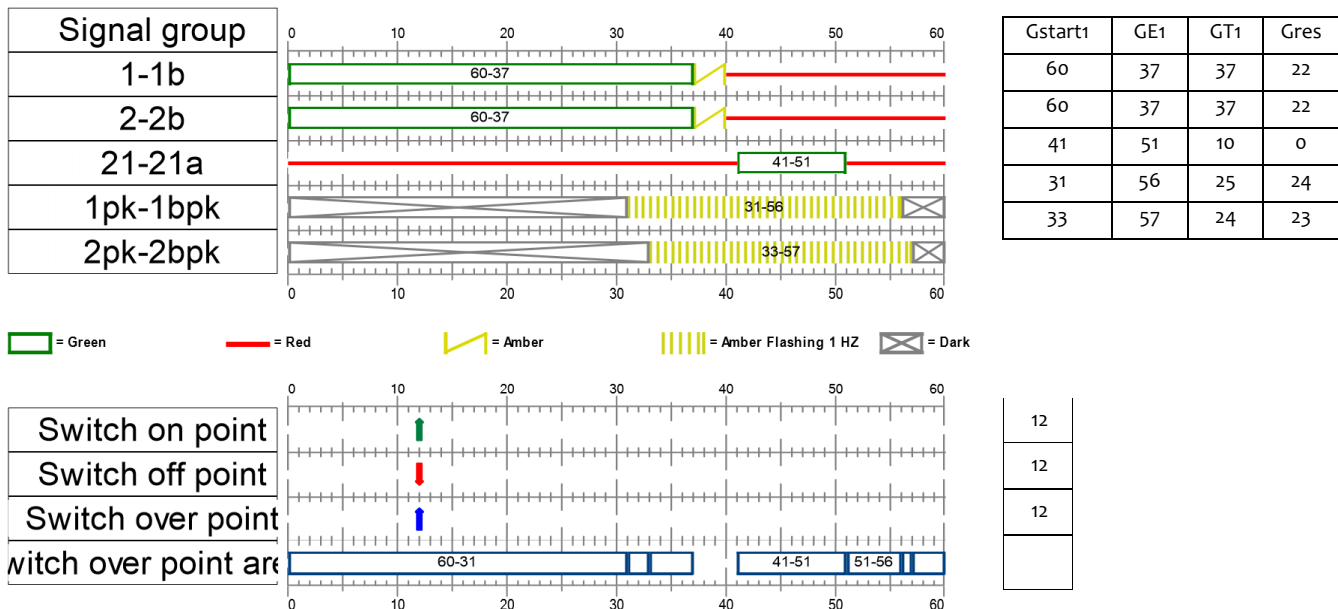
Name	No.	CM	IC	Determination	Countersignature	Description
IM1	1	CM1		manual		

	Entering SG	1	2	3	4	5
Clearing SG		1-1b	2-2b	21-21a	1pk-1bpk	2pk-2bpk
1	1-1b			4		
2	2-2b			4		
3	21-21a	9	9			
4	1pk-1bpk					
5	2pk-2bpk					

Clearing SG = clearing signal; entering SG = entering signal group

Signal program: SP1 (60 s)

Name	Cycle time	No.	Control centre	Kind	Offset	Volume table	ITmatrix	OSmatrix	OEmatrix	TDD
SP1	60	1		SG		SL:SL1	IM1			0



Κατόπιν των ανωτέρω, παρακαλείται το Δημοτικό Συμβούλιο Παπάγου - Χολαργού, όπως αποφασίσει σχετικά.

Το Δημοτικό Συμβούλιο, μετά από διαλογική συζήτηση και αφού έλαβε υπόψη τις διατάξεις του άρθρου 65 του Ν. 3852/2010 (ΦΕΚ Α' 87) και τον Κανονισμό Λειτουργίας του Δημοτικού Συμβουλίου,

ΑΠΟΦΑΣΙΣΕ ΟΜΟΦΩΝΑ

Εγκρίνει την υπ' αριθ. 18/2021 (ΑΔΑ: ΨΚΘ5ΩΞ1-715) απόφαση της Επιτροπής Ποιότητας Ζωής, σχετικά με την νέα μελέτη σηματοδότησης διάβασης πεζών, στη συμβολή των οδών Εθνικής Αμύνης και Ανδριανουπόλεως της Κοινότητας Παπάγου (κατόπιν του υπ' αριθ. ΔΟΥ/120/24-01-2020 εγγράφου του Υπουργείου Υποδομών και Μεταφορών), όπως αναλύεται στο σκεπτικό της εισήγησης.

Υπέρ της πρότασης ψήφισε η Πρόεδρος του Συμβουλίου της Δημοτικής Κοινότητας Παπάγου κα Μαρία Δημάκου.

Κατά τη διαδικασία της ψηφοφορίας απουσίαζαν οι Δημοτικοί Σύμβουλοι κ.κ. Δημήτριος Οικονόμου, Αθανάσιος Βαλυράκης, Βικτωρία Νικάκη και Παναγιώτης Δεμέστιχας.

Η απόφαση έλαβε τον αριθμό 32/2021.

Ο Πρόεδρος

Ο Γραμματέας

Νικόλαος Κουκής

Γεώργιος Πολύδωρας

Τα Μέλη

Μ. Αθανασάκου - Μουντάκη, Χ. Παρίση, Μ. Υφαντής, Ε. Βεντουζά - Παπανικολάου, Α. Αυγουρόπουλος, Α. Κούτρας, Μ. Χατζής, Μ. Τράκας, Β. Σιαμάνης, Χ. Πετράκης, Α.-Μ. Τσικρικώνη, Δ. Ρουφογάλη, Δ. Τούτουζας, Γ. Ανυφαντής, Γ. Αυγερινός, Β. Ρετσινιά - Γιαννακοπούλου, Ν. Κανάκης, Ν. Καραγιάννης, Μ. Σιώτου, Α. Χαμηλοθώρη - Κουγιουμτζοπούλου, Κ.-Π. Τίγκας, Λ. Ρίζος, Α. Ρεκλείτης, Γ. Ρεμόνδος, Π. Ζήκας.