

# ΣΤΡΑΤΗΓΙΚΟ ΣΧΕΔΙΟ ΕΠΙΧΕΙΡΗΣΙΑΚΟΥ ΠΡΟΓΡΑΜΜΑΤΟΣ ΔΗΜΟΥ ΠΑΠΑΓΟΥ - ΧΟΛΑΡΓΟΥ 2015-2019



## Περιεχόμενα

<b>ΕΙΣΑΓΩΓΙΚΟ ΚΕΦΑΛΑΙΟ .....</b>	<b>1</b>
<b>ΣΚΟΠΟΣ ΤΟΥ ΕΠΙΧΕΙΡΗΣΙΑΚΟΥ ΠΡΟΓΡΑΜΜΑΤΟΣ .....</b>	<b>1</b>
<b>ΘΕΣΜΙΚΟ ΠΛΑΙΣΙΟ ΤΟΥ ΕΠΙΧΕΙΡΗΣΙΑΚΟΥ ΠΡΟΓΡΑΜΜΑΤΟΣ .....</b>	<b>3</b>
<b>ΠΑΡΟΥΣΙΑΣΗ ΤΟΥ ΤΡΟΠΟΥ ΟΡΓΑΝΩΣΗΣ ΤΗΣ ΚΑΤΑΡΤΙΣΗΣ ΤΟΥ ΕΠΙΧΕΙΡΗΣΙΑΚΟΥ ΠΡΟΓΡΑΜΜΑΤΟΣ .....</b>	<b>4</b>
<b>ΠΑΡΟΥΣΙΑΣΗ ΤΟΥ ΤΡΟΠΟΥ ΣΥΜΜΕΤΟΧΗΣ ΤΩΝ ΥΠΗΡΕΣΙΩΝ, ΤΩΝ ΝΟΜΙΚΩΝ ΠΡΟΣΩΠΩΝ, ΤΩΝ ΣΥΜΒΟΥΛΙΩΝ ΔΗΜΟΤΙΚΩΝ ΚΟΙΝΟΤΗΤΩΝ ΚΑΙ ΤΗΣ ΕΚΤΕΛΕΣΤΙΚΗΣ ΕΠΙΤΡΟΠΗΣ .....</b>	<b>7</b>
 <b>ΚΕΦΑΛΑΙΟ 1 .....</b>	 <b>10</b>
<b>ΣΥΝΟΠΤΙΚΗ ΠΕΡΙΓΡΑΦΗ - ΑΞΙΟΛΟΓΗΣΗ ΤΗΣ ΥΦΙΣΤΑΜΕΝΗΣ ΚΑΤΑΣΤΑΣΗΣ .....</b>	<b>10</b>
 <b>1.1. Γενική εικόνα της περιοχής του Δήμου και του Δήμου ως οργανισμού .....</b>	 <b>10</b>
<b>1.1.1. Βασικά χαρακτηριστικά της περιοχής του Δήμου .....</b>	<b>10</b>
1.1.1.1. Γεωγραφική θέση .....	10
1.1.1.2. Ιστορική Αναδρομή .....	13
1.1.1.3. Δημογραφικά χαρακτηριστικά .....	22
1.1.1.4. Η ευρύτερη περιοχή του Δήμου .....	33
<b>1.1.2. Περιγραφή του Δήμου ως οργανισμού .....</b>	<b>36</b>
1.1.2.1. Εσωτερική Οργάνωση του Δήμου .....	36
1.1.2.2. Οργανόγραμμα .....	38
1.1.2.3. Επιτροπές .....	41
1.1.2.4. Θεματικοί Τομείς Ανάπτυξης .....	47
<b>1.1.3. Αναπτυξιακές προτεραιότητες του ευρύτερου περιβάλλοντος .....</b>	<b>48</b>
1.1.3.1. Αναπτυξιακές προτεραιότητες βάσει εθνικού και περιφερειακού σχεδιασμού .....	48
1.1.3.2. Αναπτυξιακές προτεραιότητες βάσει χωροταξικού και πολεοδομικού σχεδιασμού .....	68
 <b>1.2. Η περιοχή του Δήμου στον τομέα «Περιβάλλον και Ποιότητα ζωής» .....</b>	 <b>74</b>
<b>1.2.1. Περιγραφή και αποτύπωση της περιοχής του Δήμου στον τομέα «Περιβάλλον και Ποιότητα ζωής» .....</b>	<b>74</b>
1.2.1.1. Φυσικό Περιβάλλον .....	74
1.2.1.2. Οικιστικό Περιβάλλον – Πολεοδομικά χαρακτηριστικά .....	91
1.2.1.3. Πράσινο – Πλατείες – Παιδικές χαρές .....	107
1.2.1.4. Αισθητική της περιοχής του Δήμου .....	113
1.2.1.5. Ρύπανση - Ακτινοβολία .....	115
1.2.1.6. Περιβαλλοντική διαχείριση - ευαισθητοποίηση .....	116
1.2.1.7. Πολιτική προστασία .....	118
1.2.1.8. Καθαριότητα - Ανακύκλωση .....	122
1.2.1.9. Κυκλοφοριακό – Στάθμευση .....	136
1.2.1.10. Συγκοινωνιακό – Αστική και Δημοτική συγκοινωνία .....	144
1.2.1.11. Δίκτυα .....	148
<b>1.2.2. Περιγραφή κυριότερων δραστηριοτήτων του Δήμου στον τομέα «Περιβάλλον και Ποιότητα ζωής» .....</b>	<b>149</b>
<b>1.2.3. Αξιολόγηση της υφιστάμενης κατάστασης στον τομέα «Περιβάλλον και Ποιότητα ζωής» .....</b>	<b>152</b>
<b>1.2.4. Κρίσιμα ζητήματα τοπικής ανάπτυξης στον τομέα «Περιβάλλον και Ποιότητα ζωής» .....</b>	<b>166</b>
 <b>1.3. Η περιοχή του Δήμου στον τομέα «Κοινωνική Πολιτική, Υγεία, Παιδεία, Πολιτισμός και Αθλητισμός» .....</b>	 <b>168</b>
<b>1.3.1. Περιγραφή και αποτύπωση της περιοχής του Δήμου στον τομέα «Κοινωνική Πολιτική, Υγεία, Παιδεία, Πολιτισμός και Αθλητισμός» .....</b>	<b>168</b>
1.3.1.1. Κοινωνική Πολιτική .....	168
1.3.1.2. Προσχολική Αγωγή .....	171

1.3.1.3.	Μέριμνα για την Τρίτη Ηλικία .....	173
1.3.1.4.	Υγεία .....	174
1.3.1.5.	Εκπαίδευση.....	176
1.3.1.6.	Δράσεις για μαθητές.....	183
1.3.1.7.	Δια Βίου Μάθηση .....	185
1.3.1.8.	Πολιτιστικές υποδομές .....	186
1.3.1.9.	Πολιτιστικές εκδηλώσεις .....	188
1.3.1.10.	Αθλητικές εγκαταστάσεις .....	191
1.3.1.11.	Αθλητικές δραστηριότητες .....	193
1.3.1.12.	Σύλλογοι – Αδελφοποιήσεις .....	195
1.3.1.13.	Εθελοντισμός .....	198
1.3.2.	<b>Περιγραφή κυριότερων δραστηριοτήτων του Δήμου στον τομέα «Κοινωνική Πολιτική, Υγεία, Παιδεία, Πολιτισμός και Αθλητισμός» .....</b>	<b>201</b>
1.3.3.	<b>Αξιολόγηση της υφιστάμενης κατάστασης στον τομέα «Κοινωνική Πολιτική, Υγεία, Παιδεία, Πολιτισμός και Αθλητισμός» .....</b>	<b>205</b>
1.3.4.	<b>Κρίσιμα ζητήματα τοπικής ανάπτυξης στον τομέα «Κοινωνική Πολιτική, Υγεία, Παιδεία, Πολιτισμός και Αθλητισμός» .....</b>	<b>213</b>
1.4.	<b>Η περιοχή του Δήμου στον τομέα «Τοπική οικονομία και απασχόληση» .....</b>	<b>215</b>
1.4.1.	<b>Περιγραφή και αποτύπωση της περιοχής του Δήμου στον τομέα «Τοπική οικονομία και απασχόληση .....</b>	<b>215</b>
1.4.1.1.	Ανεργία – Απασχόληση .....	215
1.4.1.2.	Τοπική οικονομία – Επιχειρηματικότητα.....	219
1.4.1.3.	Αδειοδοτήσεις και ρυθμίσεις εμπορικών δραστηριοτήτων .....	223
1.4.2.	<b>Περιγραφή κυριότερων δραστηριοτήτων του Δήμου στον τομέα «Τοπική οικονομία και απασχόληση .....</b>	<b>227</b>
1.4.3.	<b>Αξιολόγηση της υφιστάμενης κατάστασης στον τομέα «Τοπική οικονομία και απασχόληση .....</b>	<b>228</b>
1.4.4.	<b>Κρίσιμα ζητήματα τοπικής ανάπτυξης στον τομέα «Τοπική οικονομία και απασχόληση .....</b>	<b>231</b>
1.5.	<b>Το εσωτερικό περιβάλλον του Δήμου .....</b>	<b>232</b>
1.5.1.	<b>Αποτύπωση εσωτερικής λειτουργίας Υπηρεσιών .....</b>	<b>232</b>
1.5.1.1.	Περιγραφή αρμοδιοτήτων Υπηρεσιών .....	232
1.5.1.2.	Ανθρώπινο δυναμικό Υπηρεσιών .....	244
1.5.1.3.	Κτιριακή υποδομή και εξοπλισμός Υπηρεσιών .....	251
1.5.1.4.	Υποστήριξη - Συνεργασίες Υπηρεσιών.....	256
1.5.2.	<b>Αποτύπωση εσωτερικής λειτουργίας Νομικών Προσώπων .....</b>	<b>259</b>
1.5.2.1.	Περιγραφή αρμοδιοτήτων Νομικών Προσώπων .....	259
1.5.2.2.	Ανθρώπινο δυναμικό Νομικών Προσώπων.....	268
1.5.2.3.	Κτιριακή υποδομή και εξοπλισμός Νομικών Προσώπων.....	272
1.5.2.4.	Υποστήριξη - Συνεργασίες Νομικών Προσώπων .....	276
1.5.3.	<b>Εξυπηρέτηση του πολίτη και Ηλεκτρονική Διακυβέρνηση .....</b>	<b>277</b>
1.5.3.1.	Περιγραφή των κυριότερων δραστηριοτήτων του Δήμου για την εξυπηρέτηση του πολίτη.....	277
1.5.3.2.	Ηλεκτρονική Διακυβέρνηση .....	280
1.5.4.	<b>Απολογιστικά οικονομικά στοιχεία του Δήμου .....</b>	<b>283</b>
1.5.5.	<b>Αξιολόγηση της εσωτερικής οργάνωσης του Δήμου και της εξυπηρέτησης του πολίτη .....</b>	<b>295</b>
1.5.6.	<b>Κρίσιμα ζητήματα εσωτερικής ανάπτυξης του Δήμου και εξυπηρέτησης του πολίτη .....</b>	<b>301</b>
ΚΕΦΑΛΑΙΟ 2 .....		<b>302</b>
ΚΑΘΟΡΙΣΜΟΣ ΤΗΣ ΣΤΡΑΤΗΓΙΚΗΣ ΤΟΥ ΔΗΜΟΥ .....		<b>302</b>
2.1.	<b>Το Όραμα και οι Αρχές του Δήμου .....</b>	<b>302</b>
2.2.	<b>Η Στρατηγική του Δήμου.....</b>	<b>309</b>
2.3.	<b>Οι Άξονες, τα Μέτρα και οι Στόχοι του Στρατηγικού Σχεδίου.....</b>	<b>312</b>

<b>ΠΑΡΑΡΤΗΜΑΤΑ .....</b>	<b>325</b>
<b>ΠΑΡΑΡΤΗΜΑ Α: Νομοθεσία .....</b>	<b>325</b>
<b>ΠΑΡΑΡΤΗΜΑ Β: Πηγές – Βιβλιογραφία .....</b>	<b>330</b>
<b>ΠΑΡΑΡΤΗΜΑ Γ: Ερωτηματολόγιο αποτύπωσης και αξιολόγησης της κατάστασης από τις υπηρεσίες, τα ΝΠ και τα όργανα διοίκησης .....</b>	<b>332</b>
<b>ΠΑΡΑΡΤΗΜΑ Δ: Ερωτηματολόγιο καταγραφής φορέα και αξιολόγησης της κατάστασης από συλλόγους και φορείς .....</b>	<b>343</b>
<b>ΠΑΡΑΡΤΗΜΑ Ε: Ερωτηματολόγιο Ανοιχτής Δημόσιας Διαβούλευσης .....</b>	<b>348</b>
<b>ΠΑΡΑΡΤΗΜΑ ΣΤ: Ακρωνύμια .....</b>	<b>349</b>
<b>ΠΑΡΑΡΤΗΜΑ Ζ: Βασικές Πληροφορίες .....</b>	<b>352</b>
<b>ΠΑΡΑΡΤΗΜΑ Η: Χρήσιμοι Χάρτες .....</b>	<b>355</b>



## ΕΙΣΑΓΩΓΙΚΟ ΚΕΦΑΛΑΙΟ

### ΣΚΟΠΟΣ ΤΟΥ ΕΠΙΧΕΙΡΗΣΙΑΚΟΥ ΠΡΟΓΡΑΜΜΑΤΟΣ

Σκοπός του Επιχειρησιακού Προγράμματος του Δήμου Παπάγου - Χολαργού είναι η **προώθηση της τοπικής και εσωτερικής ανάπτυξης του Δήμου και η ενίσχυση των συνεργασιών του**, σε εναρμόνιση με τις κατευθύνσεις αναπτυξιακού σχεδιασμού σε εθνικό και περιφερειακό επίπεδο και τις αρμοδιότητες που ορίζει το Πρόγραμμα Καλλικράτης.

- **Προώθηση της τοπικής ανάπτυξης**

Το Επιχειρησιακό Πρόγραμμα κατά κύριο λόγο προσδιορίζει τις δραστηριότητες που πρέπει να εκτελέσει ο Δήμος στο πλαίσιο των θεσμοθετημένων αρμοδιοτήτων του, με απώτερους σκοπούς:

- την προστασία και αναβάθμιση του φυσικού και δομημένου περιβάλλοντος της περιοχής και τη διασφάλιση της ποιότητας ζωής
- τη βελτίωση της κοινωνικής και οικονομικής ευημερίας των κατοίκων της περιοχής του
- τη βελτίωση της τοπικής οικονομίας και απασχόλησης

- **Προώθηση της εσωτερικής ανάπτυξης του Δήμου ως οργανισμού**

Εκτός από τις δράσεις για την προώθηση της τοπικής ανάπτυξης, το Επιχειρησιακό Πρόγραμμα περιλαμβάνει δράσεις για τη βελτίωση της διοικητικής ικανότητας του Δήμου ως δημόσιου οργανισμού, με σκοπό τη βελτίωση της αποτελεσματικότητας, της αποδοτικότητας και της νομιμοποίησης της λειτουργίας του. Ειδικότερα οι σχετικές δράσεις αποσκοπούν:

- στη βελτίωση της αποτελεσματικότητας και της αποδοτικότητας των δραστηριοτήτων και στην καλύτερη εξυπηρέτηση του πολίτη
- στη βελτίωση της παραγωγικής ικανότητας των υπηρεσιών του Δήμου, της ανάπτυξης του υφιστάμενου προσωπικού, της μηχανοργάνωσης, της προμήθειας εξοπλισμού και της εξασφάλισης γης και κτιριακών εγκαταστάσεων
- στη βελτίωση της οικονομικής κατάστασης του Δήμου, μέσω του μεσοπρόθεσμου οικονομικού προγραμματισμού, της παρακολούθησης του κόστους των παρεχομένων υπηρεσιών και της ορθολογικότερης οικονομικής διαχείρισης.

- **Ανάπτυξη των συνεργασιών του Δήμου**

Το Επιχειρησιακό Πρόγραμμα είναι δυνατόν να εντοπίζει δραστηριότητες που ανήκουν στην αρμοδιότητα άλλων φορέων και να προσδιορίζει τις αναγκαίες ενέργειες συνεργασίας και συντονισμού με αυτούς, ώστε να συμβάλλουν στην ανάπτυξή του και τη συνολική ευημερία της περιοχής. Σε αυτή την κατεύθυνση, το Επιχειρησιακό Πρόγραμμα του Δήμου πρέπει να επισημαίνει τη συμβολή που μπορούν να έχουν στην γενικότερη ανάπτυξη της περιοχής του:

- οι τοπικοί κοινωνικοί και οικονομικοί φορείς (ιδιωτικές επιχειρήσεις, σύλλογοι κ.α.)
- οι γειτονικοί όμοροι Δήμοι
- οι λοιποί φορείς του πολιτικο-διοικητικού συστήματος της χώρας (κεντρικοί φορείς και Περιφέρεια).

Το Επιχειρησιακό Πρόγραμμα εκτός των άλλων στοχεύει στην αναβάθμιση του επιπέδου συνεργασίας του Δήμου με φορείς του ιδιωτικού, δημόσιου και κοινωνικού τομέα, σε τοπικό, διαπεριφερειακό, εθνικό και διεθνές επίπεδο, για τη συντονισμένη προώθηση της τοπικής ανάπτυξης και την από κοινού παροχή υπηρεσιών ή υλοποίηση δράσεων και συμφωνιών.

Το Επιχειρησιακό Πρόγραμμα αποτελεί απαραίτητο εργαλείο για την άσκηση του αναπτυξιακού ρόλου του Δήμου, με τα εξής χαρακτηριστικά:

**α. Είναι ολοκληρωμένο πρόγραμμα τοπικής ανάπτυξης και βελτίωσης της διοικητικής ικανότητας του Δήμου:** Αποτελεί πρόγραμμα αναπτυξιακών υποδομών και τοπικών επενδύσεων, αλλά και πρόγραμμα για τη βελτίωση της υφιστάμενης λειτουργίας των δημοτικών υπηρεσιών και των Νομικών προσώπων που εποπτεύονται από το Δήμο. Είναι πρόγραμμα πολυτομεακού χαρακτήρα, με εύρος θεματικών αντικειμένων αντίστοιχου του φάσματος των θεμάτων που απασχολούν την καθημερινή λειτουργία του Δήμου. Καλύπτει όλο το φάσμα των αρμοδιοτήτων του Δήμου και εν δυνάμει το σύνολο των τοπικών υποθέσεων.

**β. Αποτελεί το πενταετές πρόγραμμα δράσης του Δήμου και των Νομικών Προσώπων του:** Στις προτεραιότητες του προγράμματος αντανakλάται η βούληση και το όραμα της Δημοτικής Αρχής καθώς και οι προτεραιότητες του αναπτυξιακού σχεδιασμού σε περιφερειακό και εθνικό επίπεδο. Το όραμα της δημοτικής αρχής αποτυπώνεται στη Στρατηγική της και αναλύεται σε πρόγραμμα δράσης του Δήμου και των Νομικών Προσώπων του και τέλος σε ετήσιο πρόγραμμα δράσης της κάθε υπηρεσίας του Δήμου και των Νομικών Προσώπων του.

**γ. Είναι οργανικό στοιχείο της καθημερινής λειτουργίας και διοίκησης του Δήμου και μέρος του προγραμματικού του κύκλου:** Η σύνταξη του επιχειρησιακού προγράμματος είναι η αρχική φάση της διαδικασίας προγραμματισμού, παρακολούθησης και αξιολόγησης της δράσης του Δήμου. Η διαδικασία αυτή αποτελεί το διαρκές αντικείμενο ενασχόλησης των αιρετών οργάνων, των προϊσταμένων και της αρμόδιας Υπηρεσίας Προγραμματισμού και Ανάπτυξης.

**δ. Υλοποιείται μέσω του ετήσιου προγράμματος δράσης του Δήμου και των Νομικών Προσώπων του:** Σκοπός της σύνταξης του ετήσιου προγράμματος δράσης είναι η εξειδίκευση του συνολικού πενταετούς επιχειρησιακού προγράμματος σε ετήσιο πρόγραμμα των υπηρεσιών. Ο ετήσιος προγραμματισμός στοχεύει στον επιμερισμό των δράσεων του πενταετούς προγράμματος στις υπηρεσίες, οι οποίες υλοποιούν τμήματα του επιχειρησιακού προγράμματος.

**ε. Εκπονείται με τη συμμετοχή όλων των εμπλεκόμενων:** Κατά τη διαδικασία σύνταξής του συμμετέχουν με σαφώς καθορισμένο τρόπο:

- αιρετά όργανα (Δημοτικό Συμβούλιο, Επιτροπές, Αντιδήμαρχοι, ΔΣ Νομικών Προσώπων, Συμβούλια Τοπικών και Δημοτικών Κοινοτήτων)
- υπηρεσιακά στελέχη (Προϊστάμενοι υπηρεσιών, Διευθυντές Νομικών Προσώπων, στελέχη της Υπηρεσίας Προγραμματισμού και Ανάπτυξης)
- τοπικοί φορείς και ομάδες δημοτών με σημαντικό βαθμό συμβολής στην τοπική ανάπτυξη
- φορείς του διοικητικού συστήματος της χώρας (π.χ. Περιφέρεια).

**στ. Αξιοποιεί δείκτες επίδοσης:** Το επιχειρησιακό πρόγραμμα διατυπώνει μετρήσιμους στόχους, η επίτευξη των οποίων παρακολουθείται μέσω της αξιοποίησης συστήματος δεικτών επίδοσης. Για την παρακολούθηση της εξέλιξης της τιμής των δεικτών αξιοποιούνται τα στοιχεία (εσόδων/δαπανών, πόρων, εκρών, αποτελεσμάτων στους αποδέκτες) που τηρούνται στο Δήμο.

Η λήψη των αποφάσεων προγραμματισμού δεν στηρίζεται μόνο στην ανάλυση της υφιστάμενης κατάστασης, αλλά και στις ανάγκες και προσδοκίες των κατοίκων και του ανθρώπινου δυναμικού του Δήμου, όπως αυτές διατυπώνονται στις διαδικασίες συμμετοχής.

Το επιχειρησιακό πρόγραμμα αποτελεί το βασικό πλαίσιο κατεύθυνσης, προσδιορισμού και συντονισμού των ενεργειών όλων των οργάνων διοίκησης και υπηρεσιών και είναι ευρύτερα γνωστό στους εργαζόμενους του ΟΤΑ, προκειμένου να υλοποιηθούν οι στόχοι του.

Το επιχειρησιακό πρόγραμμα αποτελεί προϊόν συλλογικής εργασίας όλων των δομών του Δήμου και οδηγεί στην ανάληψη δεσμεύσεων μεταξύ των διαδοχικών ιεραρχικών επιπέδων, σε ότι αφορά στην υλοποίηση του τμήματος εκείνου στο οποίο αυτά εμπλέκονται.

## ΘΕΣΜΙΚΟ ΠΛΑΙΣΙΟ ΤΟΥ ΕΠΙΧΕΙΡΗΣΙΑΚΟΥ ΠΡΟΓΡΑΜΜΑΤΟΣ

Με τα άρθρα 203-207 του Κώδικα Δήμων και Κοινοτήτων (Ν. 3463/ΦΕΚ 114Α/2006), θεσπίστηκε για πρώτη φορά, η υποχρέωση κατάρτισης Επιχειρησιακών Προγραμμάτων από τους πρωτοβάθμιους Ο.Τ.Α.

Με το άρθρο 266 Ν. 3852/ΦΕΚ 87Α/2010 (Πρόγραμμα Καλλικράτης) επιβεβαιώνεται η υποχρέωση κατάρτισης Επιχειρησιακών Προγραμμάτων από τους Ο.Τ.Α. α' βαθμού.

Το Υπουργείο Εσωτερικών και Διοικητικής Ανασυγκρότησης με σχετικές υπουργικές αποφάσεις και εγκυκλίους που εξέδωσε έδωσε κατευθύνσεις στους ΟΤΑ α' βαθμού για την κατάρτιση των Ε.Π., όπως με:

1. την Υπουργική Απόφαση 18183/ΦΕΚ 534Β/2007, στην οποία καθορίστηκε η δομή και το περιεχόμενο των επιχειρησιακών προγραμμάτων των Ο.Τ.Α.
2. την αρ. 45/58939/25-10-2006 Εγκύκλιο του Υφυπουργού Εσωτερικών για το σκοπό, τη διάρθρωση και τους στόχους των Ε.Π.
3. την αρ. 66/50837/14-9-2007 Εγκύκλιο του Υφυπουργού Εσωτερικών, σχετικά με τις διαδικασίες κατάρτισης των Επιχειρησιακών Προγραμμάτων ΟΤΑ α' βαθμού
4. το Προεδρικό Διάταγμα 185/ΦΕΚ 221Α/2007 «Όργανα και διαδικασία κατάρτισης, παρακολούθησης και αξιολόγησης των επιχειρησιακών προγραμμάτων των Οργανισμών Τοπικής Αυτοδιοίκησης (Ο.Τ.Α.) α' βαθμού», με το οποίο καθορίστηκε η διαδικασία κατάρτισης των επιχειρησιακών προγραμμάτων
5. την Υπουργική Απόφαση 5694/ΦΕΚ 382Β/2011, σύμφωνα με την οποία τροποποιείται η Υ.Α. 18183/ΦΕΚ 534Β/2007
6. το Προεδρικό Διάταγμα 89/ΦΕΚ 213Α/2011, σύμφωνα με το οποίο τροποποιείται το Π.Δ.185/ΦΕΚ 221Α/2007 «Όργανα και διαδικασία κατάρτισης, παρακολούθησης και αξιολόγησης των επιχειρησιακών προγραμμάτων των Οργανισμών Τοπικής Αυτοδιοίκησης (Ο.Τ.Α.) α' βαθμού»
7. το υπ' αρ. 2197/03.10.2014 έγγραφο της ΚΕΔΕ, με την υπ' αρ.152/30.9.2014 συνημμένη απόφαση του Διοικητικού Συμβουλίου της, σχετικά με τη γνώμη της ΚΕΔΕ επί του σχεδίου Υπουργικής Απόφασης για τα Επιχειρησιακά Προγράμματα
8. την Υπουργική Απόφαση 41179/ΦΕΚ 2970Β/2014, στην οποία καθορίστηκε το περιεχόμενο, η δομή και ο τρόπος υποβολής των πενταετών Επιχειρησιακών Προγραμμάτων των Ο.Τ.Α. α' βαθμού για την περίοδο 2014-2019.
9. το υπ' αρ. 8586/31.03.2015 έγγραφο του ΥΠ.ΕΣ. με θέμα: «Επιχειρησιακά Προγράμματα των ΟΤΑ Α' Βαθμού»

Οι παραπάνω θεσμικές ρυθμίσεις αποσκοπούν στην εισαγωγή μόνιμων εσωτερικών διαδικασιών και συστημάτων προγραμματισμού στους ΟΤΑ. Στόχος είναι η διαδικασία του προγραμματισμού, της παρακολούθησης και της μέτρησης των αποτελεσμάτων των δράσεων των Ο.Τ.Α. να αποτελέσει μια σταθερή εσωτερική λειτουργία, στην οποία θα συμμετέχει σε όλες τις φάσεις, με συγκεκριμένο ρόλο, το ανθρώπινο δυναμικό τους.

## ΠΑΡΟΥΣΙΑΣΗ ΤΟΥ ΤΡΟΠΟΥ ΟΡΓΑΝΩΣΗΣ ΤΗΣ ΚΑΤΑΡΤΙΣΗΣ ΤΟΥ ΕΠΙΧΕΙΡΗΣΙΑΚΟΥ ΠΡΟΓΡΑΜΜΑΤΟΣ

Το περιεχόμενο, η δομή και ο τρόπος υποβολής των Πενταετών Επιχειρησιακών Προγραμμάτων των Ο.Τ.Α. α' βαθμού για τη δημοτική περίοδο 2014-2019, καθορίστηκε σύμφωνα με την Υπουργική Απόφαση 41179/ΦΕΚ 2970Β/2014. Σύμφωνα με το άρθρο 7 της ανωτέρω απόφασης «για την κατάρτιση, παρακολούθηση, αξιολόγηση, επικαιροποίηση και αναθεώρηση των Πενταετών Επιχειρησιακών Προγραμμάτων της δημοτικής περιόδου 2014-2019, δύναται να γίνει χρήση των οδηγών κατάρτισης Επιχειρησιακού Προγράμματος Ο.Τ.Α. α' βαθμού της δημοτικής περιόδου 2010-2014».

Για την υποβοήθηση των Δήμων, τον Σεπτέμβριο του 2011, η Ελληνική Εταιρεία Τοπικής Ανάπτυξης και Αυτοδιοίκησης (Ε.Ε.Τ.Α.Α.), σε συνεργασία με το Υπουργείο Εσωτερικών και την Κεντρική Ένωση Δήμων Ελλάδας (Κ.Ε.Δ.Ε.), εξέδωσε **Οδηγό Κατάρτισης Επιχειρησιακού Προγράμματος Ο.Τ.Α. α' βαθμού**, με στόχο την περιγραφή της μεθοδολογίας κατάρτισης ενός Επιχειρησιακού Προγράμματος, κατ' αντιστοιχία με όσα προβλέπονται στο σχετικό θεσμικό πλαίσιο και αφορούν το περιεχόμενο και τη διαδικασία κατάρτισης των Επιχειρησιακών προγραμμάτων.

Σύμφωνα με τον οδηγό, η κατάρτιση των επιχειρησιακών προγραμμάτων των Δήμων πρέπει να στηρίζεται αφενός στη θεωρία τοπικού αναπτυξιακού προγραμματισμού (επιστήμη της αστικής και τοπικής ανάπτυξης) και αφετέρου στη θεωρία προγραμματισμού της δράσης δημόσιων οργανισμών (επιστήμη της δημόσιας διοίκησης). Για το σκοπό αυτό η προτεινόμενη μεθοδολογία συνθέτει την ελληνική εμπειρία από την κατάρτιση επιχειρησιακών προγραμμάτων στο πλαίσιο των ΚΠΣ<sup>[1]</sup>, καθώς και τη μεθοδολογία κατάρτισης επιχειρησιακών σχεδίων των ΔΕΚΟ<sup>[2]</sup> και των Νοσοκομείων του ΕΣΥ<sup>[3]</sup>.

Κύρια χαρακτηριστικά της προτεινόμενης μεθοδολογίας είναι ότι:

1. Αποτελεί λογική αλληλουχία συνεκτικών ενεργειών.
2. Δίνει έμφαση στον τεκμηριωμένο προσδιορισμό των κρίσιμων ζητημάτων, στα οποία πρέπει να επικεντρώσει τις προσπάθειές του ο Δήμος, λαμβάνοντας υπόψη τα τοπικά προβλήματα, τις εθνικές και περιφερειακές αναπτυξιακές προτεραιότητες, τους συνολικά διατιθέμενους οικονομικούς πόρους και τις δυνατότητες του Δήμου ως οργανισμού.
3. Για την εκτέλεση των επί μέρους ενεργειών απαιτείται η συμπλήρωση πινάκων, ώστε να είναι σαφές και συγκεκριμένο το προϊόν της κάθε ενέργειας και η διαδικασία προγραμματισμού να μπορεί άμεσα να μηχανογραφηθεί.

**Ο Οδηγός Κατάρτισης Επιχειρησιακού Προγράμματος Ο.Τ.Α. α' βαθμού της Ε.Ε.Τ.Α.Α. έχει ληφθεί υπόψη στην κατάρτιση του παρόντος.**

<sup>1</sup> ΥΠΟΥΡΓΕΙΟ ΕΘΝΙΚΗΣ ΟΙΚΟΝΟΜΙΑΣ, 1997-1998, Εγκύκλιοι κατάρτισης των Επιχειρησιακών Προγραμμάτων του Γ' ΚΠΣ, Αθήνα

<sup>2</sup> ΥΠ. ΕΘΝΙΚΗΣ ΟΙΚΟΝΟΜΙΑΣ / Διεύθυνση Επιχειρησιακού σχεδιασμού ΔΕΚΟ, Στρατηγικός & Επιχειρησιακός σχεδιασμός Δημόσιων επιχειρήσεων και οργανισμών, Αθήνα

<sup>3</sup> ΥΠΟΥΡΓΕΙΟ ΕΘΝΙΚΗΣ ΟΙΚΟΝΟΜΙΑΣ, 1997-1998, Εγκύκλιοι κατάρτισης των Επιχειρησιακών Προγραμμάτων του Γ' ΚΠΣ, Αθήνα

Το Επιχειρησιακό Πρόγραμμα περιλαμβάνει τις ακόλουθες ενότητες και κεφάλαια:

## **ΕΝΟΤΗΤΑ 1: ΣΤΡΑΤΗΓΙΚΟ ΣΧΕΔΙΟ**

**Κεφάλαιο 1: Συνοπτική περιγραφή - αξιολόγηση της υφιστάμενης κατάστασης**

**Κεφάλαιο 2: Καθορισμός της Στρατηγικής του Δήμου**

Το παρόν τεύχος του Στρατηγικού Σχεδίου, περιλαμβάνει τα προαναφερθέντα κεφάλαια.

## **ΕΝΟΤΗΤΑ 2: ΕΠΙΧΕΙΡΗΣΙΑΚΟ ΣΧΕΔΙΟ ΚΑΙ ΔΕΙΚΤΕΣ ΠΑΡΑΚΟΛΟΥΘΗΣΗΣ ΚΑΙ ΑΞΙΟΛΟΓΗΣΗΣ**

Η Ενότητα 2 και τα κεφάλαια που την απαρτίζουν, θα οριστικοποιηθούν μετά τη δημόσια διαβούλευση επί του παρόντος σχεδίου.

## **ΕΝΟΤΗΤΑ 1: ΣΤΡΑΤΗΓΙΚΟ ΣΧΕΔΙΟ**

Στο **πρώτο κεφάλαιο** του Στρατηγικού Σχεδίου περιγράφονται τα χαρακτηριστικά της περιοχής του Δήμου, τα χαρακτηριστικά του ίδιου του Δήμου και των Νομικών του Προσώπων ως οργανισμών και αξιολογείται η υφιστάμενη κατάσταση.

Η περιγραφή της υφιστάμενης κατάστασης περιλαμβάνει:

α. τα βασικά γεωγραφικά, ιστορικά, δημογραφικά, κοινωνικά, οικονομικά, πολεοδομικά, περιβαλλοντικά και αναπτυξιακά χαρακτηριστικά του Δήμου και της ευρύτερης περιοχής.

β. τα βασικά οργανωτικά και οικονομικά χαρακτηριστικά του Δήμου ως οργανισμού

γ. το εθνικό και περιφερειακό αναπτυξιακό πλαίσιο που επηρεάζει το περιβάλλον στο οποίο δραστηριοποιείται ο Δήμος, καθώς και τις αναπτυξιακές προτεραιότητες που απορρέουν από τον υφιστάμενο υπερκείμενο χωροταξικό και πολεοδομικό σχεδιασμό.

Η αξιολόγηση της υφιστάμενης κατάστασης περιλαμβάνει:

α. τα μειονεκτήματα και τα πλεονεκτήματα της περιοχής του Δήμου, που εμποδίζουν ή ενισχύουν την αναπτυξιακή του προσπάθεια, σε όλους τους τομείς αρμοδιοτήτων του.

β. τις υφιστάμενες δυνατότητες και αδυναμίες των υπηρεσιών του Δήμου και των Νομικών του Προσώπων σε σχέση με τις λειτουργίες που επιτελούν, την ποιότητα των παρεχόμενων υπηρεσιών, το ανθρώπινο δυναμικό και την υλικοτεχνική υποδομή τους.

γ. τις ευκαιρίες και τους περιορισμούς από εξωγενείς παράγοντες (εθνική και ευρωπαϊκή νομοθεσία, πολιτικές, χρηματοδοτήσεις).

δ. τα κρίσιμα ζητήματα τοπικής και εσωτερικής ανάπτυξης, που είναι δυνατόν να αντιμετωπιστούν από το Δήμο στην επόμενη μεσοπρόθεσμη περίοδο.

Στο **δεύτερο κεφάλαιο** του Στρατηγικού Σχεδίου διατυπώνεται η Στρατηγική του Δήμου προκειμένου να επιτευχθεί το αναπτυξιακό του όραμα, βάσει των κρίσιμων ζητημάτων ανάπτυξης που εντοπίστηκαν στο προηγούμενο κεφάλαιο, αλλά και τις προτεραιότητες της Δημοτικής Αρχής και τις ευκαιρίες-δυνατότητες που προκύπτουν από το εξωτερικό περιβάλλον. Το κεφάλαιο ολοκληρώνεται με την εξειδίκευση των αναπτυξιακών προτεραιοτήτων του Δήμου σε συγκεκριμένους Άξονες Προτεραιότητας, Μέτρα και Γενικούς Στόχους.

Η διαδικασία κατάρτισης του Στρατηγικού Σχεδίου του Επιχειρησιακού Προγράμματος του Δήμου Παπάγου-Χολαργού 2015-2019, που ακολουθήθηκε στο παρόν τεύχος, αποτυπώνεται στα παρακάτω πέντε (5) χρονικά στάδια:

#### **1° Στάδιο: Προετοιμασία και οργάνωση**

Το πρώτο στάδιο αφορά την προετοιμασία και οργάνωση της διαδικασίας κατάρτισης του επιχειρησιακού προγράμματος μέσω ενεργειών, όπως η συγκρότηση της Ομάδας Εργασίας, η διατύπωση των αρχικών κατευθύνσεων της δημοτικής αρχής, η οργάνωση και ο χρονοπρογραμματισμός του έργου, καθώς και η ενημέρωση του προσωπικού των υπηρεσιών του Δήμου και των Νομικών του Προσώπων για το θεσμικό πλαίσιο και τη διαδικασία κατάρτισης του Επιχειρησιακού Προγράμματος.

#### **2° Στάδιο: Συνοπτική περιγραφή και αξιολόγηση της περιοχής του Δήμου**

Το δεύτερο στάδιο αφορά την αποτύπωση και αξιολόγηση της γενικής εικόνας της περιοχής του Δήμου και των κάθετων υπηρεσιών του σε συγκεκριμένους θεματικούς τομείς. Για το σκοπό αυτό, το Τμήμα Προγραμματισμού & Ανάπτυξης του Δήμου, σε συνεργασία με τις Υπηρεσίες και τα Νομικά του Πρόσωπα, αποτύπωσε και παρουσίασε τα γεωγραφικά, πληθυσμιακά, κοινωνικά, οικονομικά, πολεοδομικά, περιβαλλοντικά και αναπτυξιακά χαρακτηριστικά του Δήμου. Η όλη διαδικασία οργανώθηκε με τη συμπλήρωση πινάκων και στοχευμένων ερωτηματολογίων για τη συνοπτική και περιεκτική συγκέντρωση και παρουσίαση των στοιχείων. Επιπρόσθετα στοιχεία αντλήθηκαν από διάφορες υπηρεσίες (ΕΛΣΤΑΤ, ΟΑΕΔ, ΕΒΕΑ, ΕΕΑ), καθώς και μελέτες που αφορούν την περιοχή του Δήμου και άλλες πηγές όπως νομοθεσία, αρθρογραφία και το διαδίκτυο (Παράρτημα Α και Β).

Στη συνέχεια αξιολογήθηκε η κατάσταση της περιοχής και εντοπίστηκαν τα κρίσιμα ζητήματα τοπικής ανάπτυξης ανά θεματικό τομέα. Για το σκοπό αυτό, τα όργανα Διοίκησης, οι Υπηρεσίες και τα Νομικά Πρόσωπα του Δήμου συμπλήρωσαν δομημένα ερωτηματολόγια αποτύπωσης και αξιολόγησης της κατάστασης (Παράρτημα Γ), που συντάχθηκαν σύμφωνα με τον οδηγό της Ε.Ε.Τ.Α.Α., ενώ τα Συμβούλια των Δημοτικών Κοινοτήτων υπέβαλαν σχετικές εισηγήσεις. Αντίστοιχα ερωτηματολόγια (Παράρτημα Δ) συμπληρώθηκαν και από **εκπρόσωπους συλλόγων και φορέων του Δήμου**, κάτι που γίνεται για πρώτη φορά σε Επιχειρησιακό Πρόγραμμα, με στόχο την ενεργοποίηση των πολιτών και τη συμμετοχή τους στη διαμόρφωση πολιτικών, σε επίπεδο Στρατηγικού Σχεδιασμού, πριν το στάδιο της Δημόσιας Διαβούλευσης.

#### **3° Στάδιο: Συνοπτική περιγραφή και αξιολόγηση του εσωτερικού περιβάλλοντος του Δήμου**

Για τις ανάγκες του τρίτου σταδίου, σε συνεργασία με τους προϊστάμενους και στελέχη του Δήμου και των Νομικών Προσώπων, περιγράφηκαν συνοπτικά τα βασικά λειτουργικά και οργανωτικά χαρακτηριστικά της κάθε υπηρεσίας και των Νομικών Προσώπων, αναφορικά με την οργανωτική δομή, το ανθρώπινο δυναμικό, την κτιριακή υποδομή, τον μηχανολογικό και ηλεκτρονικό εξοπλισμό, τις συνεργασίες με άλλες υπηρεσίες εντός και εκτός Δήμου, τις διαδικασίες εξυπηρέτησης του πολίτη και τα παρεχόμενα επίπεδα ηλεκτρονικής διακυβέρνησης, καθώς και τα οικονομικά στοιχεία του Δήμου.

Στη συνέχεια αξιολογήθηκε η οργάνωση της λειτουργίας του Δήμου και των Νομικών του Προσώπων και εντοπίστηκαν τα κρίσιμα ζητήματα εσωτερικής ανάπτυξης, μέσω συμπλήρωσης ερωτηματολογίων και συναντήσεων της Ομάδας Εργασίας.

#### **4° Στάδιο: Καθορισμός του Οράματος, της στρατηγικής και των αναπτυξιακών προτεραιοτήτων**

Το τέταρτο στάδιο αφορά την διατύπωση του οράματος, την επιλογή της στρατηγικής που θα ακολουθήσει ο Δήμος μέσω του καθορισμού Στρατηγικών Στόχων και πολιτικών δράσης, καθώς και την εξειδίκευση του Στρατηγικού Σχεδίου σε Άξονες, Μέτρα και Στόχους. Οι ενέργειες αυτές εκτελούνται από την Ομάδα Εργασίας σε συνεργασία με τη Δημοτική Αρχή, με βάση τα συμπεράσματα της αξιολόγησης του εσωτερικού και εξωτερικού περιβάλλοντος του Δήμου, τον εθνικό και περιφερειακό αναπτυξιακό σχεδιασμό και τις προτεραιότητες της Δημοτικής Αρχής.

### **5<sup>ο</sup> Στάδιο: Έγκριση του στρατηγικού σχεδίου (Α΄ Φάση) και διαδικασίες διαβούλευσης**

Το πέμπτο και τελευταίο στάδιο για την ολοκλήρωση του Στρατηγικού Σχεδίου του Επιχειρησιακού Προγράμματος του Δήμου περιλαμβάνει τις εξής ενέργειες:

- Έγκριση του Στρατηγικού Σχεδίου από το Δημοτικό Συμβούλιο μετά από εισήγηση της Εκτελεστικής Επιτροπής
- Παρουσίαση του Στρατηγικού Σχεδίου στη Δημοτική Επιτροπή Διαβούλευσης
- Δημοσιοποίηση του Στρατηγικού Σχεδίου μέσω των διαθέσιμων μέσων επικοινωνίας και ενημέρωσης (ΜΜΕ, ιστοσελίδα του Δήμου)
- Διεξαγωγή Ανοιχτής Δημόσιας Διαβούλευσης μέσω της Ιστοσελίδας Διαβούλευσης, βάσει δομημένου ερωτηματολογίου (Παράρτημα Ε)
- Διοργάνωση δημόσιων εκδηλώσεων-συζητήσεων
- Γνωμοδότηση της Δημοτικής Επιτροπής Διαβούλευσης
- Σύνοψη των συμπερασμάτων των διαδικασιών διαβούλευσης και ενημέρωση του αιρετού και στελεχιακού δυναμικού του Δήμου

### **ΠΑΡΟΥΣΙΑΣΗ ΤΟΥ ΤΡΟΠΟΥ ΣΥΜΜΕΤΟΧΗΣ ΤΩΝ ΥΠΗΡΕΣΙΩΝ, ΤΩΝ ΝΟΜΙΚΩΝ ΠΡΟΣΩΠΩΝ, ΤΩΝ ΣΥΜΒΟΥΛΙΩΝ ΔΗΜΟΤΙΚΩΝ ΚΟΙΝΟΤΗΤΩΝ ΚΑΙ ΤΗΣ ΕΚΤΕΛΕΣΤΙΚΗΣ ΕΠΙΤΡΟΠΗΣ**

Σύμφωνα με το άρθρο 1 του Π.Δ. 185/ΦΕΚ 221Α/2007 «Όργανα και διαδικασία κατάρτισης, παρακολούθησης και αξιολόγησης των επιχειρησιακών προγραμμάτων των Ο.Τ.Α. α΄ βαθμού», όπως τροποποιήθηκε από το Π.Δ. 89/ΦΕΚ 213Α/2011:

*«Η κατάρτιση του επιχειρησιακού προγράμματος του δήμου πραγματοποιείται από την εκτελεστική επιτροπή, η οποία εισηγείται στο δημοτικό συμβούλιο. Για το σκοπό αυτό η αρμόδια, κατά τις οργανικές διατάξεις κάθε δήμου, υπηρεσία επί θεμάτων προγραμματισμού συντάσσει σχέδιο επιχειρησιακού προγράμματος σε συνεργασία με τα όργανα διοίκησης και τις υπηρεσίες του δήμου και των νομικών προσώπων του.»*

Στο πλαίσιο του δημοκρατικού και συμμετοχικού σχεδιασμού και προγραμματισμού, με γνώμονα την ενεργό συμμετοχή όλων των εμπλεκόμενων (αιρετών και υπηρεσιακών στελεχών του Δήμου) κατά τη διαδικασία σύνταξης του Επιχειρησιακού Προγράμματος, συγκροτήθηκε σύμφωνα με την υπ' αριθ. 1227/20.11.2014 Απόφαση Δημάρχου, **Ομάδα Εργασίας για την υποστήριξη εκπόνησης του Σχεδίου του Επιχειρησιακού Προγράμματος του Δήμου**, με μέλη:

- ✓ τον Γενικό Γραμματέα,
- ✓ τον Πρόεδρο του Δημοτικού Συμβουλίου,
- ✓ τους Αντιδημάρχους,
- ✓ τους Προέδρους των Δημοτικών Κοινοτήτων,
- ✓ τους Προϊσταμένους των Υπηρεσιών,
- ✓ τους Προέδρους των Δ.Σ. των Νομικών Προσώπων,
- ✓ Επιστημονικούς και Ειδικούς Συνεργάτες

Η άνωθεν Ομάδα Εργασίας χωρίστηκε σε επιμέρους Θεματικές Ομάδες Εργασίας, σύμφωνα με το κάτωθι σχηματικό διάγραμμα:

ΣΥΜΜΕΤΟΧΗ ΤΩΝ ΥΠΗΡΕΣΙΩΝ, ΤΩΝ ΝΟΜΙΚΩΝ ΠΡΟΣΩΠΩΝ ΚΑΙ ΤΩΝ ΟΡΓΑΝΩΝ ΔΙΟΙΚΗΣΗΣ ΤΟΥ ΔΗΜΟΥ  
ΣΤΗΝ ΚΑΤΑΡΤΙΣΗ ΤΟΥ ΕΠΙΧΕΙΡΗΣΙΑΚΟΥ ΠΡΟΓΡΑΜΜΑΤΟΣ ΤΟΥ ΔΗΜΟΥ ΠΑΠΑΓΟΥ – ΧΟΛΑΡΓΟΥ 2015-2019





Τα μέλη της Ομάδας Εργασίας για την υποστήριξη εκπόνησης του Επιχειρησιακού Προγράμματος του Δήμου είναι:

- **Κωνσταντίνος Τσοχαλής**, Γενικός Γραμματέας
- **Δημήτρης Οικονόμου**, Πρόεδρος του Δημοτικού Συμβουλίου
- **Γεωργία (Τζίνα) Αρβανίτη – Φραγκή**, Αντιδήμαρχος Τεχνικών Έργων και Ποιότητας Ζωής
- **Αθανάσιος Αυγουρόπουλος**, Αντιδήμαρχος Περιβάλλοντος, Καθαριότητας και Ανακύκλωσης
- **Αθανάσιος Βαλυράκης**, Αντιδήμαρχος Οικονομικών και Ηλεκτρονικής Διακυβέρνησης
- **Βικτώρια (Βίκυ) Νικάκη**, Αντιδήμαρχος Κοινωνικής Πολιτικής και Αλληλεγγύης
- **Χρυσούλα (Χρύσα) Παρίση**, Αντιδήμαρχος Παιδείας και Πολιτισμού
- **Αικατερίνη Γκούμα**, Πρόεδρος Δημοτικής Κοινότητας Χολαργού
- **Γρηγόρης Λαζαράκος**, Πρόεδρος Δημοτικής Κοινότητας Παπάγου
- **Μιχάλης Τράκας**, Πρόεδρος Δ.Ο.Π.Α.Π
- **Ειρήνη Βεντουζά**, Πρόεδρος Δ.Ο.Κ.ΜΕ.Π.Α.
- **Χρήστος Πετράκης**, Πρόεδρος Πρωτοβάθμιας Σχολικής Επιτροπής
- **Παναγιώτης Δεμέστιχας**, Πρόεδρος Δευτεροβάθμιας Σχολικής Επιτροπής
- **Γεωργία Παγώνη**, Προϊσταμένη της Διεύθυνσης Διοικητικών Υπηρεσιών
- **Άγγελος Αγγελόπουλος**, Προϊστάμενος της Διεύθυνσης Οικονομικών Υπηρεσιών
- **Ναθαναήλ Σοφιανίδης**, Προϊστάμενος της Διεύθυνσης Περιβάλλοντος- Καθαριότητας - Πρασίνου
- **Χριστίνα Βασσάλου**, Προϊσταμένη της Διεύθυνσης Τεχνικών Υπηρεσιών
- **Βασιλική Παπαδέλη**, Προϊσταμένη της Διεύθυνσης ΚΕΠ
- **Εμμανουήλ Μαυρικάκης**, Επιστημονικός Συνεργάτης
- **Αλκαίος Γεωργιάδης**, Ειδικός Συνεργάτης
- **Ελπινίκη Ζιαμπάρα**, Ειδικός Συνεργάτης

Την ευθύνη του συντονισμού του έργου της Ομάδας Εργασίας για την υποστήριξη εκπόνησης του Σχεδίου του Επιχειρησιακού Προγράμματος είχε ο **Δήμαρχος Παπάγου - Χολαργού, κ. Ηλίας Αποστολόπουλος**, με αναπληρωτή τον Γενικό Γραμματέα, κ. Κωνσταντίνο Τσοχαλή.

Την ευθύνη του συντονισμού και της εκπόνησης του Επιχειρησιακού Προγράμματος, με την επιμέλεια κειμένων και την επεξεργασία στοιχείων, είχε το **Τμήμα Προγραμματισμού και Ανάπτυξης** και οι υπάλληλοί του, κα. **Σταματίνα Γεωργοπούλου** και κα. **Άννα Τσιρογιάννη**, σε συνεργασία με τα όργανα Διοίκησης, τις Υπηρεσίες και τα Νομικά Πρόσωπα του Δήμου.

## ΚΕΦΑΛΑΙΟ 1

### ΣΥΝΟΠΤΙΚΗ ΠΕΡΙΓΡΑΦΗ - ΑΞΙΟΛΟΓΗΣΗ ΤΗΣ ΥΦΙΣΤΑΜΕΝΗΣ ΚΑΤΑΣΤΑΣΗΣ

#### 1.1. Γενική εικόνα της περιοχής του Δήμου και του Δήμου ως οργανισμού

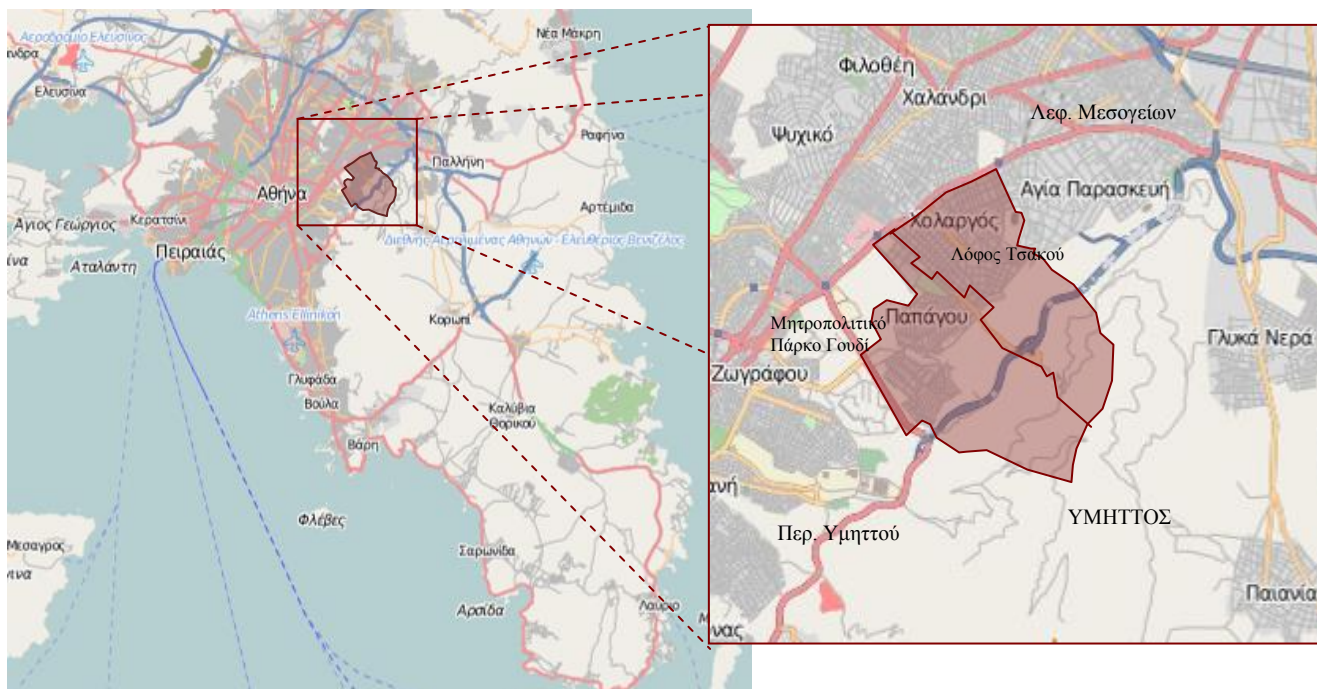
##### 1.1.1. Βασικά χαρακτηριστικά της περιοχής του Δήμου

##### 1.1.1.1. Γεωγραφική θέση

#### ΓΕΝΙΚΑ

Ο Δήμος Παπάγου-Χολαργού είναι Καλλικρατικός Δήμος (ν.3852/ΦΕΚ 87Α/2010) και προέρχεται από την ένωση δύο πρώην Δήμων, του Δήμου Παπάγου, (αναγνωρισμένου ως Δήμου από το 1982 με το Π.Δ.554/ΦΕΚ 98Α/1982) και του Δήμου Χολαργού, (αναγνωρισμένου ως Δήμου από το 1963 με το Β.Δ.212/ΦΕΚ 45Α/1963), με έδρα το Χολαργό.

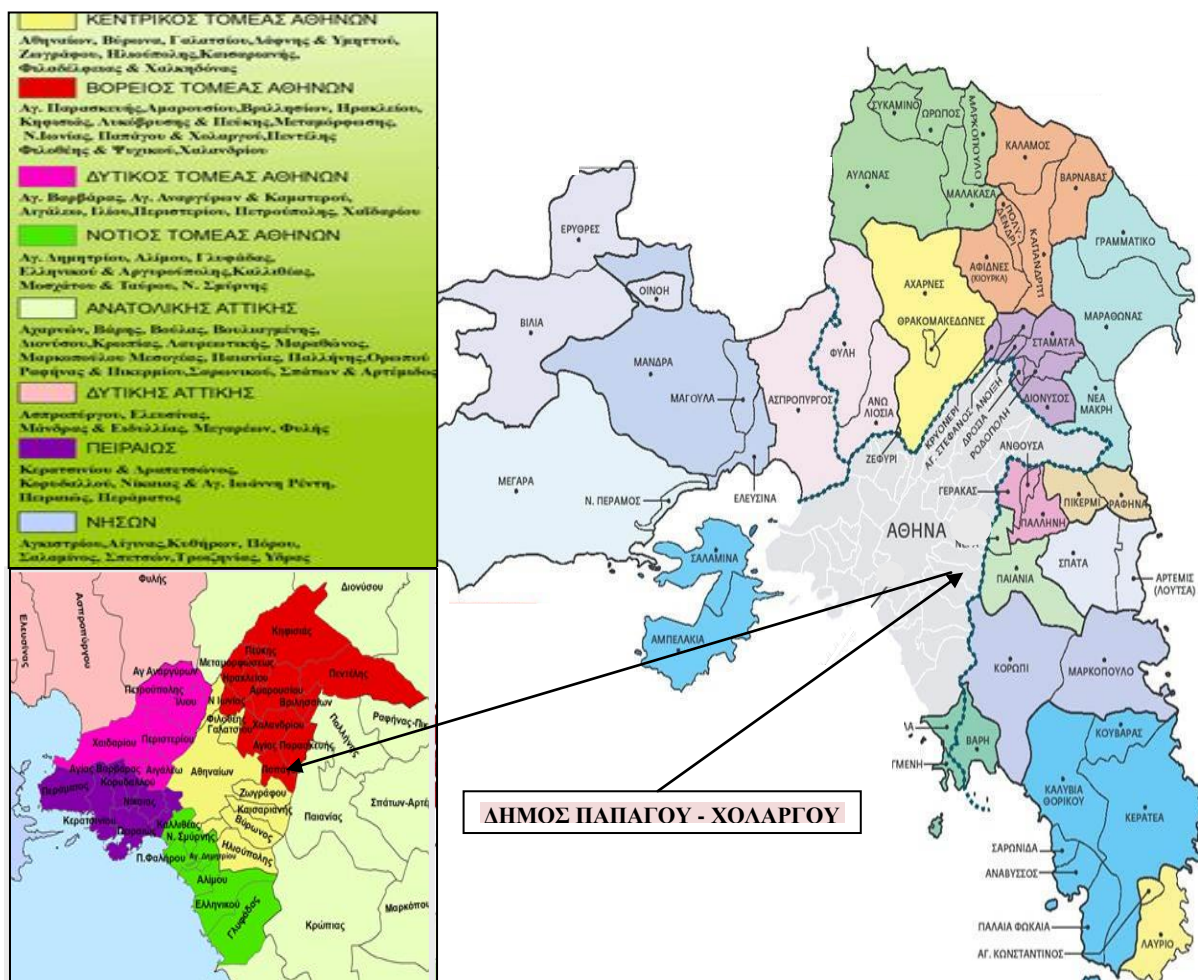
Μετά τη συνένωση, ο ενιαίος Δήμος απαρτίζεται από δυο Δημοτικές Ενότητες, τη **Δημοτική Ενότητα Παπάγου** και τη **Δημοτική Ενότητα Χολαργού**, οι οποίες αποτελούν και **Δημοτικές Κοινότητες** με τα αντίστοιχα Συμβούλια.



Ο Δήμος χωροθετείται στο λεκανοπέδιο Αττικής, στους πρόποδες του βορειοδυτικού Υμηττού, βορειοανατολικά του Δήμου Αθηναίων. Εκτείνεται σε 10,34 τ.χλμ. με μόνιμο πληθυσμό 44.539 κατοίκων, σύμφωνα με την απογραφή της ΕΛΣΤΑΤ του 2011.

	Δήμος Παπάγου-Χολαργού	Δ.Κ. Παπάγου	Δ.Κ. Χολαργού
Έκταση (τ.χλμ.)	10,34	6,39	3,95
Μόνιμος πληθυσμός	44.539	13.699	30.840

Σύμφωνα με τη διοικητική διαίρεση του προγράμματος «Καλλικράτης», ο Δήμος Παπάγου-Χολαργού ανήκει στην **Περιφέρεια Αττικής** και ειδικότερα στην **Περιφερειακή Ενότητα Βορείου Τομέα Αθηνών**, ενώ σύμφωνα με το Νέο Ρυθμιστικό Σχέδιο Αθήνας-Αττικής (ν.4277/ΦΕΚ 156Α/2014), ο Δήμος ανήκει στη **Χωρική Ενότητα Αθήνας-Πειραιά** και ειδικότερα στη **Χωρική Υποενότητα Βόρειας Αθήνας**.



## ΓΕΩΧΩΡΙΚΑ ΔΕΔΟΜΕΝΑ

Αναφορικά με τη συλλογή γεωχωρικών δεδομένων για το σύνολο του Δήμου αναφέρονται τα εξής:

Η ψηφιακή χαρτογράφηση της Δημοτικής Ενότητας Παπάγου έγινε στο πλαίσιο μελέτης για το Γενικό Πολεοδομικό Σχέδιο της περιοχής το 2010 σε υπόβαθρα ορθοφωτοχάρτων στο Ελληνικό Γεωδαιτικό Σύστημα Αναφοράς (ΕΓΣΑ) και υπολείπεται η υλοποίηση σε επίπεδο Πολεοδομικής Μελέτης, ενώ επιπλέον δεν έχει ολοκληρωθεί η ψηφιακή χαρτογράφηση του κτηματολογίου στην περιοχή.

Η ψηφιακή χαρτογράφηση της αστικής περιοχής της Δημοτικής Ενότητας Χολαργού έχει υλοποιηθεί σε επίπεδο Πολεοδομικής Μελέτης (κλ.: 1:2.000), αλλά κρίνεται χρήσιμη η επικαιροποίηση όλων των δεδομένων της στο σύστημα αναφοράς ΕΓΣΑ.

**ΟΡΙΑ ΤΟΥ ΔΗΜΟΥ**

**Νοτιοανατολικά:** ο Δήμος εφάπτεται με τον ορεινό όγκο του Υμηττού.

**Νοτιοδυτικά:** ο Δήμος συνορεύει με τους Δήμους Ζωγράφου και Αθηναίων. Ειδικότερα στα νότια όρια μεταξύ της Δημοτικής Ενότητας Παπάγου και των Δήμων Ζωγράφου και Αθηναίων, εφάπτεται το Μητροπολιτικό Πάρκο Γουδή (καθορισμός ορίων Δήμων και Κοινοτήτων με την απόφαση Διοικητικών Δικαστηρίων Νομαρχίας Αττικής με αριθμό 2/26.11.1979 - Δημοσίευση 06.02.1980).

**Βορειοανατολικά:** ο Δήμος συνορεύει με το Δήμο Αγίας Παρασκευής. Ειδικότερα τα βόρεια όρια της αστικής περιοχής του Δήμου μεταξύ της Δημοτικής Ενότητας Χολαργού και του Δήμου Αγίας Παρασκευής αποτελούν: η οδός Αρκαδίου, ο λόφος Τσακού και οι οδοί Πάτμου, Σύμης έως Ναυαρίνου (καθορισμός ορίων Δήμων και Κοινοτήτων σύμφωνα με τις αποφάσεις Διοικητικών Δικαστηρίων Νομαρχίας Αττικής με αριθμό 45/23.01.1959 και 46/03.08.1964).

**Βορειοδυτικά:** η οδός Μεσογείων αποτελεί όριο του Δήμου, κατά μήκος των Δήμων Χαλανδρίου, Φιλοθέης-Ψυχικού και Αθηναίων.

**ΠΡΟΒΛΗΜΑΤΑ ΚΑΘΟΡΙΣΜΟΥ ΟΡΙΩΝ**

Με το Δήμο Αγίας Παρασκευής, εντοπίζεται πρόβλημα καθορισμού ορίων στο Λόφο Τσακού, όπου το όριο μεταξύ των δυο Δήμων εμφανίζεται διαφορετικό στο Γενικό Πολεοδομικό Σχέδιο Χολαργού (ΦΕΚ 386Δ/1988) σε σχέση με το Γενικό Πολεοδομικό Σχέδιο Αγίας Παρασκευής (ΦΕΚ 278Δ/2005). (Καθορισμός ορίων Δήμων και Κοινοτήτων σύμφωνα με τις αποφάσεις Διοικητικών Δικαστηρίων Νομαρχίας Αττικής με αριθμό 45/23.01.1959 και 46/03.08.1964).

Με το Δήμο Ζωγράφου, εντοπίζεται πρόβλημα καθορισμού ορίων στη ζώνη παραπλεύρως της οδού Κατεχάκη κατά μήκος της Πολυτεχνειούπολης, από οδό Κοκκινοπούλου έως τον κόμβο της περιφερειακής Υμηττού. (Καθορισμός ορίων Δήμων και Κοινοτήτων με την απόφαση Διοικητικών Δικαστηρίων Νομαρχίας Αττικής με αριθμό 2/26.11.1979 - Δημοσίευση 06.02.1980).

**ΒΑΣΙΚΟΙ ΟΔΙΚΟΙ ΑΞΟΝΕΣ**

Ο Δήμος Παπάγου-Χολαργού απέχει από την Αθήνα περίπου 8 χιλιόμετρα. Βασικός συνδετήριος οδικός άξονας είναι η **Λεωφόρος Μεσογείων**, μέσω της οποίας με το δίκτυο των Αστικών Συγκοινωνιών και μέσω των στάσεων της Γραμμής 3 του **ΜΕΤΡΟ «ΚΑΤΕΧΑΚΗ», «ΕΘΝΙΚΗ ΑΜΥΝΑ» «ΧΟΛΑΡΓΟΣ»** και **«ΝΟΜΙΣΜΑΤΟΚΟΠΕΙΟ»**, ο Δήμος συνδέεται συγκοινωνιακά με το κέντρο της Αθήνας, το κέντρο του Πειραιά, τους όμορους Δήμους, τον προαστιακό σιδηρόδρομο, τον Αερολιμένα «Ελευθέριο Βενιζέλο», τα Μεσόγεια και τους λιμένες Ραφήνας και Λαυρίου. Άλλοι βασικοί οδικοί άξονες στα όρια του Δήμου είναι η **Δυτική Περιφερειακή Υμηττού**, μέσω της οποίας ο Δήμος συνδέεται οδικά με την Αττική Οδό, τις εθνικές οδούς και τον Εθνικό Αερολιμένα, καθώς και η **Λεωφόρος Κατεχάκη**, που παρέχει οδική σύνδεση με τα Νοτιοανατολικά Προάστια.

Σύμφωνα με το πλέγμα αναπτυξιακών αξόνων που ορίζει το νέο Ρυθμιστικό Σχέδιο Αθήνας - το οποίο επιδιώκεται να λειτουργήσει ως κινητήρια δύναμη για την ολοκληρωμένη χωρική και οικονομική ανάπτυξη της Περιφέρειας Αττικής - η Λεωφόρος Μεσογείων, που οριοθετεί το βορειοδυτικό σύνορο του Δήμου, κατατάσσεται στους αναπτυξιακούς άξονες ενδοπεριφερειακής σημασίας και συγκεκριμένα στον **Άξονα Λ. Μεσογείων – Σταυρού - Ραφήνας**<sup>[4]</sup>, και η Αττική οδός, που με τη Δυτική Περιφερειακή Υμηττού βρίσκεται στο νοτιοανατολικό τμήμα του Δήμου, κατατάσσεται στους αναπτυξιακούς άξονες διεθνούς και εθνικής εμβέλειας και συγκεκριμένα στον **Άξονα Ανατολής-Δύσης**<sup>[5]</sup>.

<sup>4</sup> Νέο Ρυθμιστικό Σχέδιο Αθήνας – Αττικής, ν.4277/ΦΕΚ 156Α/2014, Άρθρο 11, παράγραφος 2.3.β)

<sup>5</sup> Νέο Ρυθμιστικό Σχέδιο Αθήνας – Αττικής, ν.4277/ΦΕΚ 156Α/2014, Άρθρο 11, παράγραφος 2.1.γ)

### 1.1.1.2. Ιστορική Αναδρομή



Ο **Δήμος Παπάγου-Χολαργού**, με έδρα το Χολαργό, δημιουργήθηκε με τη διοικητική μεταρρύθμιση του προγράμματος Καλλικράτη, μετά τη ψήφιση του ν.3852/ΦΕΚ 87Α/2010 και προέρχεται από την ένωση δύο πρώην Δήμων, του Δήμου **Παπάγου** και του Δήμου **Χολαργού**, που απαρτίζουν και τις δύο αντίστοιχες Δημοτικές Κοινότητες.

Οι δύο πρώην Δήμοι έχουν διαφοροποιήσεις και ιδιαιτερότητες που καθορίζουν τη φυσιογνωμία τους, αλλά συνάμα και πολλά στοιχεία που τους ενώνουν. Και οι δύο είναι, απ' αρχής της δημιουργίας τους, αποτέλεσμα οικοδομικών συνεταιρισμών με συγκεκριμένο πολεοδομικό σχεδιασμό που στόχευε στη δημιουργία κηπουπόλεων, με οικόπεδα σαφώς μεγαλύτερα από τα συνήθη αστικά οικόπεδα και πληθώρα δημοσίων χώρων και χώρων πρασίνου.

Έχουν κοινά πλεονεκτήματα τη γειτνίαση με τον Υμηττό και την μικρή απόσταση από το κέντρο της Αθήνας. Και οι δύο περιοχές χαρακτηρίζονται από την ύπαρξη ενός ιδιαίτερα καλού κλίματος και από το χάρισμα της θέας, της ομορφιάς και της υγιεινής, λόγω της ευεργετικής επίδρασης του ορεινού όγκου του Υμηττού και άλλων κοινών μορφολογικών χαρακτηριστικών. Παράλληλα βρίσκονται σε μικρή σχετικά απόσταση από την πρωτεύουσα, με πυκνή κυκλοφοριακή σύνδεση – από τις πρώτες που αναπτύχθηκαν στην ιστορία του λεκανοπεδίου.

Και, το κυριότερο, έχουν συνυπάρξει και στο παρελθόν στον ίδιο Δήμο, αφού στην αρχή της δημιουργίας του Παπάγου, το προάστιο υπαγόταν διοικητικά στο Δήμο Χολαργού, από το 1950 έως και το 1965, οπότε και αναγνωρίστηκε σαν ανεξάρτητη κοινότητα.

#### ΙΣΤΟΡΙΚΗ ΑΝΑΔΡΟΜΗ ΠΑΠΑΓΟΥ

Ο οικισμός Παπάγου, ο οποίος στη συνέχεια έγινε Κοινότητα και αργότερα Δήμος, είναι δημιούργημα του «**Αυτόνομου Οικοδομικού Οργανισμού Αξιοματικών**» (ΑΟΟΑ). Ο ΑΟΟΑ συνεστήθη στις 29 Αυγούστου 1950 με τον ν.1563/ΦΕΚ 254Α/1950 από την τότε κυβέρνηση του Σοφοκλή Βενιζέλου, με σκοπό τη στεγαστική αποκατάσταση των Αξιοματικών και Ανθυπασιπιστών των τριών Κλάδων των Ενόπλων Δυνάμεων. Στην αρχή της δημιουργίας του, ο οικισμός υπαγόταν διοικητικά στην τότε Κοινότητα και μετέπειτα Δήμο Χολαργού μέχρι το 1965, οπότε και αναγνωρίστηκε ως Κοινότητα με το Βασιλικό Διάταγμα 941/ΦΕΚ 224Α/1965, ενώ το 1982 αναγνωρίστηκε ως ανεξάρτητος Δήμος με το Προεδρικό Διάταγμα 554/ΦΕΚ 98Α/1982.

#### Ονομασία

Η ονομασία οφείλεται στο Στρατάρχη **Αλέξανδρο Παπάγο**, τον ένδοξο στρατιωτικό και πολιτικό, Αρχιστράτηγο κατά τον Ελληνοϊταλικό πόλεμο (1940-1941) και την περίοδο 1949-1951 και μετέπειτα Πρωθυπουργό της Ελλάδας (1951-1955, έως το τέλος της ζωής του).






Εξώφυλλο του περιοδικού TIME,  
16 Δεκεμβρίου 1940.

Με την κήρυξη του Ελληνοϊταλικού πολέμου, ο Αλέξανδρος Παπάγος ανέλαβε Αρχιστράτηγος των δυνάμεων του στρατού ξηράς καταφέροντας, παρά τις υλικές αδυναμίες και τον αρχικό αιφνιδιασμό, να οργανώσει την αποτελεσματική άμυνα της χώρας και την απώθηση των Ιταλικών στρατευμάτων στην αλβανική ενδοχώρα. Παρέμεινε στην ηγεσία του στρατεύματος έως τις 23 Απριλίου 1941, οπότε και παραιτήθηκε προκειμένου να μη συμμετάσχει στις διαπραγματεύσεις της συνθηκολόγησης μετά τη ναζιστική εισβολή, ενώ επέκρινε το στρατηγό Τσολάκογλου για το σχηματισμό δοσιλογικής κυβέρνησης.

Στη διάρκεια της Κατοχής δημιούργησε μία πατριωτική οργάνωση, τη Στρατιωτική Ιεραρχία, στην οποία συμμετείχαν Έλληνες αξιωματικοί. Η αποκάλυψη της δράσης τους τον Ιούλιο του 1943 συνοδεύτηκε από την αποστολή του, μαζί με τέσσερις αντιστράτηγους, σε στρατόπεδα συγκέντρωσης - στο Νταχάου μεταξύ άλλων - στα οποία παρέμεινε μέχρι τη συνθηκολόγηση της Γερμανίας.

Ο Στρατάρχης Αλέξανδρος Παπάγος γνώριζε πολύ καλά το πρόβλημα στεγαστικής αποκατάστασης των αξιωματικών σε μια εποχή που η οικονομία της Ελλάδας είχε καταστραφεί από την Κατοχή και τον Εμφύλιο και υπήρχε άμεση ανάγκη στέγασης των οικογενειών των αξιωματικών, οι οποίες είχαν πληγεί παντοιοτρόπως μέχρι το 1949. Ως Αρχιστράτηγος, μερίμνησε για την κατάρτιση Νόμου, ο οποίος προέβλεπε την παροχή ιδιόκτητης κατοικίας στους αξιωματικούς και ζήτησε από την Κυβέρνηση να τον κηρύξει ως Αναγκαστικό Νόμο. Αργότερα, το 1953, ως Πρωθυπουργός πλέον της Ελλάδας, ενέκρινε διαδοχικά δάνεια προς τον ΑΟΟΑ, ώστε να συνεχιστούν τα προγράμματα οικοδόμησης της πόλης.

Δικαίως λοιπόν, ο οικισμός φέρει το όνομά του, ενώ το έμβλημα του πρώην Δήμου Παπάγου, πριν τη σύσταση του καλλικρατικού Δήμου, αναπαριστούσε την προτομή του. Επίσης, το 2000, επί Δημαρχίας **Βασιλείου Ξύδη**, τοποθετήθηκε ανδριάντας του Αλέξανδρου Παπάγου έφιππου, στην πλατεία Ενόπλων Δυνάμεων, έναντι του Υπουργείου Εθνικής Άμυνας, επί της Λεωφόρου Μεσογείων, έργο του γλύπτη Ηρακλή Ξανθόπουλου. Τα αποκαλυπτήρια έκανε ο τότε Πρόεδρος της Δημοκρατίας, Κωνσταντίνος Στεφανόπουλος.



Ανδριάντας Αλεξάνδρου Παπάγου έφιππου, Πλατεία Ενόπλων Δυνάμεων,


#### Ανοικοδόμηση

Τιμές και αναγνώριση δεν ανήκουν μόνο στον Στρατάρχη Αλέξανδρο Παπάγο, που είχε την έμπνευση της «Γένεσις» της πόλης και στην τότε κυβέρνηση του Σοφοκλή Βενιζέλου, που πρόθυμα θέσπισε και νομοθετικά υλοποίησε τον «χτίστη» του οικισμού ΑΟΟΑ, αλλά ανήκουν εξίσου και στον ίδιο τον Οργανισμό, που επί σαράντα και πλέον χρόνια, με επιστημονική εργασία και υψηλή τεχνική, κυριολεκτικά έχτισε και δημιούργησε την ωραία πόλη του Παπάγου, που σήμερα απολαμβάνουν και χαίρονται οι κάτοικοί της.

Ο ΑΟΟΑ, εκτός της εκτελέσεως των οικοδομικών προγραμμάτων στέγασης, κατασκεύαζε και τα τεχνικά έργα υποδομής της πόλης (δρόμους, πλατείες, άλση κ.α.) και λειτουργούσε και ως πολεοδομική αρχή. Πρώτος Πρόεδρος του Διοικητικού Συμβουλίου του ΑΟΟΑ ήταν ο Αρχηγός ΓΕΣ, Αντιστράτηγος **Θρασύβουλος Τσακαλιώτης** (1951) και πρώτος Διευθυντής ο Υποστράτηγος **Σεραφείμ Κοκκόλας**.

Η θεμελίωση της πρώτης κατοικίας του οικισμού Παπάγου έγινε στις αρχές του 1952 από τον Βασιλέα Παύλο, παρισταμένου και του τότε Πρωθυπουργού Νικολάου Πλαστήρα. Στις 22 Ιουνίου 1954 κληρώθηκαν και δόθηκαν στους δικαιούχους οι πρώτες 200 κατοικίες που κατασκευάστηκαν από τον ΑΟΟΑ και συγκροτήθηκε ο οικισμός Παπάγου. Ο οικισμός υπαγόταν αρχικώς διοικητικά στο Δήμο Χολαργού και το 1965 αναγνωρίστηκε ως Κοινότητα με πρώτο Πρόεδρο Κοινότητας τον Υποστράτηγο ΣΕΜ **Μιχαήλ Δερέκα**. Έκτοτε η Κοινότητα Παπάγου αναπτύσσεται, μέσω οικοδομικών προγραμμάτων του ΑΟΟΑ και σταδιακά εξελίσσεται σε πόλη με τη σημερινή μορφή της, αφού αναγνωρίστηκε ως Δήμος το 1982 με πρώτο Δήμαρχο τον Υποστράτηγο **Βασίλειο Μπλαδένη**.

Βασικός σχεδιαστής των οικοδομικών προγραμμάτων, αλλά και των τύπων κατοικιών του οικισμού Παπάγου, υπήρξε ο αρχιτέκτων μηχανικός **Αχιλλέας Σπανούδης**, εκ των βασικών στελεχών του ΑΟΟΑ για περισσότερο από τριάντα χρόνια (1950-1982). Ο Σπανούδης, που ήταν ανάπηρος πολέμου και έφερε το βαθμό του συνταγματάρχη, συνέταξε τις αρχιτεκτονικές μελέτες πολλών τύπων μονοκατοικιών, τις οποίες στη συνέχεια κατασκεύασε ο ΑΟΟΑ και διένειμε στους δικαιούχους αξιωματικούς.



Τύπος μονόροφης μονοκατοικίας, σχέδιο Α. Σπανούδη



Μονόροφη μονοκατοικία στο Παπάγου

Η πρώτη φάση ανοικοδόμησης<sup>[6]</sup> (1<sup>ο</sup> – 11<sup>ο</sup> οικοδομικό πρόγραμμα του ΑΟΟΑ), έγινε την περίοδο 1953-1969, όπου κατασκευάστηκαν 1.395 οικίες και μετά από μία 6-ετή παύση, ακολούθησε η δεύτερη φάση (19<sup>ο</sup> και 20<sup>ο</sup> οικοδομικό πρόγραμμα του ΑΟΟΑ), από το 1975 έως το 1980 που συμπεριλάμβανε την κατασκευή 66 πολυκατοικιών με σύνολο 833 διαμερισμάτων.

Ολόκληρος ο Παπάγος είναι μια ιστορία και μια μνήμη. Στα άλση, τις πλατείες και τους δρόμους του μνημονεύεται το όνομα επιφανών ανδρών, που προσέφεραν στο Έθνος, καθώς και πόλεις, περιοχές, τοποθεσίες και γεγονότα με ιστορική και εθνική σημασία. Ιδιαίτερο χαρακτηριστικό της φυσιογνωμίας της πόλης<sup>[7]</sup> είναι ότι ο σκοπός απόδοσης ονομάτων είναι περισσότερο τιμητικός, με σημαντικό αριθμό οδών και πλατειών (39 από σύνολο 117) να έχουν πάρει την ονομασία τους από Έλληνες Αξιωματικούς, που θυσιάσαν τη ζωή τους σε διάφορους πολέμους της χώρας μας.

Οι κάτοικοι του, κυρίως Αξιωματικοί των Ενόπλων Δυνάμεων με τις οικογένειές τους, με μεγάλη προσφορά στην πατρίδα και το κοινωνικό σύνολο, πιστοί στις παραδόσεις και με ευαισθησία στο φυσικό περιβάλλον, έκτισαν ωραίες κατοικίες και διατήρησαν το χαρακτηρισμό της κηπούπολης και της πόλης αμιγούς κατοικίας.

Κύριο χαρακτηριστικό και προτέρημα της πόλης είναι η πολύ καλή ρυμοτομία, ενώ το πράσινο του Παπάγου είναι σπάνιο στο αττικό πεδίο. Τα δέντρα, οι κήποι και τα φυτά, τόσο εντός των οικοπέδων, όσο και στους δημοτικούς χώρους, υπάρχουν σε αφθονία και μαζί με τα πολλά άλση, αλσύλλια και δεντροστοιχίες, συνθέτουν ένα ανθοστόλιστο και καταπράσινο προάστιο. Το ωραίο τοπίο συμπληρώνεται με το Μεγάλο Πάρκο (ή Πάρκο Στρατάρχου Αλέξανδρου Παπάγου) που βρίσκεται στο κέντρο περίπου της πόλης και αποτελεί, μαζί με τον Υμηττό, μια από τις μεγαλύτερες οάσεις πρασίνου της ευρύτερης περιοχής.

<sup>6</sup> Ιωάννης Μπήτος, *Η Πόλη μας, Τόμος Β, Δήμος Παπάγου*, 1999

<sup>7</sup> Βασίλειος Ξύδης, *Η Δόξα και το Κάλλος, Δήμος Παπάγου*, 1998

## ΙΣΤΟΡΙΚΗ ΑΝΑΔΡΟΜΗ ΧΟΛΑΡΓΟΥ




Στην αρχαιότητα, ο σημερινός Χολαργός, αποτελούσε έκταση της περιφέρειας του αττικού Δήμου Φλύας. Αρχαιολογικά ευρήματα μαρτυρούν τον εποικισμό της περιοχής από την Πρωτοελλαδική περίοδο. Τα ευρήματα αυτά εντοπίζονται στους πρόποδες του Υμηττού, ενώ επόμενα μαρτυρούν την ύπαρξη ζωής κατά τους Κλασικούς και Ελληνιστικούς χρόνους. Πολλά ταφικά μνημεία χρονολογούνται στον 5<sup>ο</sup> και 4<sup>ο</sup> αιώνα π.Χ. Ενδείξεις ζωής υπάρχουν και από τα Ρωμαϊκά, τα Βυζαντινά και τα Μεταβυζαντινά χρόνια, ενώ κατά την Τουρκοκρατία η γη του Χολαργού παραμένει έρημη.

Το 1926, εποχή δημιουργίας πολλών εξοχικών οικισμών στην Αθήνα του Μεσοπολέμου, αναζητείται έκταση προς δόμηση από το συνεταιρισμό «**Εταιρία Αγροπόλεων**». Η περιοχή του σημερινού Χολαργού αποφασίζεται να δομηθεί, ενώ υπάγεται ακόμα στη διοικητική περιφέρεια της Κοινότητας Χαλανδραίων. Το 1933 ο Χολαργός αποσπάται από το Χαλάνδρι και ανακηρύσσεται αυτόνομη κοινότητα, ενώ το 1963 ανακηρύσσεται σε Δήμο με το Βασιλικό Διάταγμα 212/ΦΕΚ 45Α/1963.


### Ονομασία

Η ονομασία *Χολαργός* δόθηκε προς τιμήν του αρχαίου ομώνυμου Δήμου, από τον οποίον καταγόταν ο φημισμένος Αθηναίος πολιτικός **Περικλής**, το όνομα του οποίου - όπως όλοι οι Αθηναίοι μετά τις μεταρρυθμίσεις του Κλεισθένη - συνόδευε ο δήμος προέλευσής του, στην περίπτωση αυτή «Χολαργεύς».

Με δεδομένη τη δυσκολία σαφή προσδιορισμού της θέσης ενός δήμου της αρχαίας Αθήνας, λόγω της ευρύτητας που χαρακτήριζε τις περιοχές που αναπτύχθηκαν οι αρχαίες αθηναϊκές φυλές, έχουν διατυπωθεί έως σήμερα πολλές απόψεις ως προς την ταύτιση ή μη της θέσης του σημερινού Χολαργού, με αυτήν του αρχαίου αττικού δήμου-γενέτερά του Περικλή.



Το 1854, ο αθηναίος ιστορικός και αγωνιστής του 1821, **Διονύσιος Σουρμελής**, στο βιβλίο του<sup>[8]</sup> «Αττικά: η περί δήμων Αττικής, εν οίς και περί τινών μερών του άστεως», περιγράφει όλες τις περιοχές της Αττικής, οριοθετώντας τες σύμφωνα με τα όρια των δήμων της αρχαίας Αθηναϊκής Δημοκρατίας. Στην αναφορά του στον αρχαίο δήμο Χολαργού - ο δήμος ούτος για τον Περικλή Χολαργέα όντα καυχάται – ορίζει τη θέση του στο βορειοανατολικό τμήμα του λεκανοπεδίου, όπου βρίσκεται σήμερα ο σημερινός Χολαργός. Επίσης αρχαιολόγοι στα τέλη του 19<sup>ου</sup> αιώνα στηρίχθηκαν σε ευρήματα που, κατά την κρίση τους, έδειχναν τον αρχαίο Χολαργό να συνορεύει ανατολικά με «Αθμονείς» (σημερινοί Αμαρουσιώτες) και βόρεια με «Αχαρνείς» (σημερινοί Μενιδιάτες).



Προτομή Περικλή,  
Μουσείο Βατικανού


<sup>8</sup> Διονύσιος Σουρμελής, Αττικά: η περί δήμων Αττικής, εν οίς και περί τινών μερών του άστεως, ΑΘΗΝΑ 1854



Ακόμα και η ετυμολογική προέλευση της ονομασίας του αρχαίου δήμου «Χολαργός» δείχνει να συνάδει με τα ιδιαίτερα χαρακτηριστικά της περιοχής του σημερινού Χολαργού. Κατά κάποιες πηγές, η ετυμολογία της λέξεως προέρχεται από τα συνθετικά χολή + αργός, με την ερμηνεία ότι κατοικείται από ανθρώπους πράους, χωρίς χολή και ευέξαπτο χαρακτήρα, ενώ κατά άλλους, η λέξη δηλώνει αγροτική θέση και συγκεκριμένα περιοχή με κήπους, αμπέλια και οπωροφόρα δέντρα. Σύμφωνα με μαρτυρίες<sup>[9]</sup> και πλήθος φωτογραφιών, ο σημερινός Χολαργός, την εποχή που άρχισε η ανοικοδόμησή του, αποτελείτο από χωράφια, αμπέλια και δασική έκταση από πεύκα, σχοίνα, θάμνους και κουμαριές - εικόνα που ταιριάζει με τη δεύτερη ερμηνεία της ετυμολογίας της ονομασίας του αρχαίου δήμου - ενώ είναι γνωστό, ότι στις αρχές του 20<sup>ου</sup> αιώνα, η περιοχή ήταν λόγω ιδιαίτερου κλίματος, ενδεδειγμένος τόπος διακοπών αλλά και ανάρρωσης – δεν είναι τυχαίο που στη περιοχή δημιουργείται το σανατόριο «Σωτηρία» – κάτι που συνάδει με την πρώτη ερμηνεία.

Για όλους αυτούς τους λόγους που αναφέρθηκαν παραπάνω, δεν είναι απορίας άξιον που το 1926, έτος ίδρυσης της «Ανωτάτου Εταιρείας Αγροπόλεων», της εταιρίας που συστάθηκε με σκοπό την ανοικοδόμηση ενός εξοχικού προαστίου κυρίως σαν τόπο αναψυχής των εύπορων Αθηναίων της εποχής, το όνομα που επιλέχθηκε μετά από πρόταση του **Αριστείδη Καλογήρου** και εισήγηση του **Γ. Παπαγεωργόπουλου**<sup>[10]</sup> για το νέο προάστιο, είναι «Χολαργός».

Ωστόσο, πρέπει να αναφερθεί ότι νεώτερες φιλολογικές και αρχαιολογικές (βάσει επιγραφών) έρευνες, όπως των Παπαχατζή<sup>[11]</sup> και Arrigoni<sup>[12]</sup>, εντοπίζουν τη θέση του αρχαίου δήμου δυτικά του Κηφισού, κοντά στα Νέα Λιόσια, ίσως και το Καματερό, ο δε σημερινός Χολαργός δείχνεται να αποτελεί έκταση της περιφέρειας του αττικού δήμου Φλύας.



Ο μεγαλύτερος παγκοσμίως ανδριάντας του Περικλή  
Λ. Περικλέους, Χολαργός

**Ανεξάρτητα από την ταύτιση ή μη της θέσης του αρχαίου Χολαργού με αυτή του σημερινού Χολαργού, το πλέον σίγουρο είναι ότι, απ' αρχής της δημιουργίας του, το προάστιο πήρε την ονομασία του, θέλοντας να τιμήσει τον Περικλή, τον μεγάλο πολιτικό και στρατηγό της αρχαιότητας, που ονομαζόταν και «Χολαργεύς».** Το 1926, οι ιδρυτές του Χολαργού βασίστηκαν στα δεδομένα της εποχής ως προς τη θέση του αρχαίου δήμου-γενέτειρα του Περικλή και στο θέμα της επιλογής της ονομασίας για το νέο προάστιο έδωσαν έμφαση στην ιστορία και τον πολιτισμό, έχοντας το όραμα μιας πόλης που θα ξεχώριζε σε όλα τα επίπεδα. Επίσης είναι βέβαιο ότι η βαθιά πεποίθηση των πρώτων Χολαργιωτών ότι κατοικούν στον τόπο-γενέτειρα του Μεγάλου Άνδρα πέρασε στη συνείδηση και των σημερινών κατοίκων - γι' αυτούς ο Περικλής ήταν και θα είναι πάντα Χολαργιώτης, δικός τους Δημότης.

Γι' αυτό το λόγο, η κεντρικότερη οδική αρτηρία του Δήμου ονομάστηκε Λεωφόρος Περικλέους, ενώ το έμβλημα του πρώην Δήμου Χολαργού, πριν τη συνένωση και τη σύσταση του καλλικρατικού δήμου, αναπαριστούσε την προτομή του Περικλή. Επίσης, στις 17 Ιουνίου 2004, επί Δημαρχίας **Δημητρίου Νικολάου**, πραγματοποιήθηκαν από τον τότε Πρόεδρο της Δημοκρατίας, Κωνσταντίνο Στεφανόπουλο, τα αποκαλυπτήρια του μεγαλύτερου παγκοσμίως ανδριάντα του Περικλή – έργο του γλύπτη Γεωργίου Καλακαλλά - στην κύρια είσοδο της Λεωφόρου Περικλέους από τη Λεωφόρο Μεσογείων.

<sup>9</sup> Ι. Χαρίτος, *Ιστορία του Χολαργού*, περιοδικό *Μήνυμα* 1992

<sup>10</sup> Γ. Παπαγεωργόπουλος, *Ιστορία του Χολαργού*, ΑΤΤΙΚΑ ΝΕΑ, 1961

<sup>11</sup> Ν. Παπαχατζής, *μετάφραση και σημειώσεις Πausανίου Ελλάδος Περιήγησις*, Αττικά σ.404-405, Αθήνα 1974

<sup>12</sup> Emilio Arrigoni, *Στοιχεία προς αναπαράστασιν του τοπίου της Αττικής κατά την κλασσικήν εποχήν*, Αθήνα 1971

### Ανοικοδόμηση

Η ανοικοδόμηση του Χολαργού ξεκίνησε μετά την ίδρυση από τον **Παναγιώτη Βουτσινά**, της εταιρίας Αγροπόλεων με σκοπό τη δημιουργία ενός εξοχικού προαστίου της Αθήνας. Στις 31 Μαρτίου 1926<sup>[13]</sup> εκδίδεται προεδρικό Διάταγμα με πρόταση του τότε υπουργού Γεωργίας Γ. Χαριτάκη "περί παροχής αδείας συστάσεως εν Αθήναις Ανωνύμου Εταιρείας υπό την επωνυμίας Ανώνυμος Εταιρεία Αγροπόλεων" και εγκρίσεως του Καταστατικού αυτής<sup>[14]</sup>, με σκοπό, όπως ορίζεται μεταξύ άλλων στο άρθρο 4 του καταστατικού της, και την "ίδρυση συνοικισμού, χρησιμοποιούμενου ως προαστίου των Αθηνών εντός ακτίνας δεκαπέντε χιλιομέτρων από της πρωτευούσης".

Ο μηχανικός **Γ. Ευαγγελόπουλος** εκπονεί την πολεοδομική μελέτη του νέου προαστίου, που εν τω μεταξύ έχει ονομασθεί Χολαργός. Το οριστικό σχέδιο εφαρμογής φέρει ημερομηνία 15 Σεπτεμβρίου 1928 και κινείται στα πρότυπα χάραξης εξοχικού οικισμού-κηποπροαστίου, βασισμένο στην ιδέα της κηπούπολης<sup>[15]</sup>, που είναι αισθητή στο σχεδιασμό αρκετών οικισμών της Αθήνας, όπως το Παλαιό Ψυχικό, η Εκάλη, η Φιλοθέη και η Κηφισιά.

πολεοδομική εξέλιξη Χολαργού



Σύμφωνα με το σχέδιο, η όλη περιοχή που αποτελείτο από χωράφια, αμπέλια και δασική έκταση, κατενεμήθη σε εκατό οικοδομικά τετράγωνα και περιελάμβανε, χώρο αγοράς εκεί που σήμερα βρίσκεται η Πλατεία Δημοκρατίας, θέση Ναού Φανερωμένης, χώρο Διδακτηρίων, χώρο ανέγερσης Δημοτικού Καταστήματος, γυμναστήριο και κεντρικό άλσος. Έτσι άρχισε η Νεότερη Ιστορία του Χολαργού και η άμεση ανοικοδόμησή του, ως διοικητικό τμήμα του Χαλανδρίου.

Πρώτος οικιστής του νέου προαστίου ήταν ο ιδρυτής του, Παναγιώτης Βουτσινάς, ο οποίος έκτισε διώροφη έπαυλη στη συμβολή των οδών Περικλέους και Ευριπίδου. Η τελευταία τιμητικά μετονομάστηκε σε οδό Π. Βουτσινά με απόφαση του Κοινοτικού Συμβουλίου Χολαργού στις 10 Αυγούστου 1937, μετά από εισήγηση του τότε Προέδρου της Κοινότητας, **Νικολάου Βιτάλη** και τοποθετήθηκε μαρμάρινη πλάκα με την επιγραφή «Η κοινότης Χολαργού προς τον Π. Βουτσινά, ιδρυτήν και πρώτον οικιστήν, τιμής ένεκεν»<sup>[16]</sup>.

<sup>13</sup> Δημήτριος Παπαδόπουλος, Εισαγωγή στο βιβλίο «Οδωνυμικά του Χολαργού» των Μ. Βουγιούκα και Β. Μεγαρίδη

<sup>14</sup> Καταστατικό εταιρείας Αγροπόλεων, Αρχείο Δ. Παπασόπουλου, 1926

<sup>15</sup> Κ. Καυκούλα «Η ιδέα της κηπούπολης στην Ελληνική Πολεοδομία του Μεσοπολέμου», Διδακτορική Διατριβή, 1990

<sup>16</sup> Απ. Βραχιολίδης "Ιστορία του Χολαργού", Λεύκωμα σ. 61

Τα πρώτα σπίτια κτίζονται και αρχίζει να δημιουργείται η κοινωνία των Χολαργιωτών. Τα ονόματα των μελών της κοσμούν σήμερα πολλούς από τους δρόμους του Χολαργού. **Π. Βουτσινάς, Ν. Βιτάλης, Γ. Μάνσολας, Γ. Βεντούρης, Ν. Σαλίγκαρος, Ι. Κατσιμπήρης, Α. Δαρίγος, Κοντογιαννόπουλος** κ.α. Είναι οι άνθρωποι που δημιούργησαν το Χολαργό, έγραψαν την ιστορία του και του έδωσαν τα χαρακτηριστικά του. Το προάστιο γεννήθηκε από αυτούς τους ανθρώπους και αναπτύχθηκε κυρίως χάρις σ' αυτούς τους πρωτοπόρους.

Ο Χολαργός μεγαλώνει και το 1933 αποσπάται από το Χαλάνδρι και ανακηρύσσεται αυτόνομη Κοινότητα. Τα γραφεία της στεγάζονται στον πρώτο όροφο οικήματος της εταιρείας Αγροπόλεων, στην 4<sup>η</sup> Στάση επί της Λ. Περικλέους και Μεσογείων, στη θέση που βρίσκεται σήμερα το κατάστημα Δαναός. Πρώτος Πρόεδρος της Κοινότητας, ο Νικόλαος Βιτάλης - εξελέγη και πρώτος Δήμαρχος Χολαργού το 1963, όταν το προάστιο ανακηρύχθηκε σε Δήμο - με πλούσιο οργανωτικό και τεχνικό έργο, έθεσε τις βάσεις του μετασχηματισμού του προαστίου από αντικείμενο μιας εταιρείας σε όραμα μιας αυτοδιοικούμενης κοινότητας. Το κοινοτικό και φιλανθρωπικό έργο αναλαμβάνει το ζεύγος **Πασιθέας και Νικολάου Σαλίγκαρου**, ιδρύοντας σύλλογο και πραγματοποιώντας σειρά πολιτιστικών και άλλων εκδηλώσεων που δίνουν ζωντάνια στον τόπο.

Στα χρόνια του πολέμου του '40, μονάδα του ιταλικού στρατού καταλαμβάνει το Χολαργό και εγκαθιστά το αρχηγείο της στην έπαυλη του ζεύγους Σαλίγκαρου, τους οποίους και διώχνει. Η έπαυλη αυτή υπάρχει και σήμερα επί των οδών Αετιδίων και Πολυμνίας, βρίσκεται δε στην ιδιοκτησία του Δήμου, όπου διατηρείται ιστορικό αρχείο με φωτογραφίες της περιοχής.

Μετά τους Ιταλούς έρχονται οι Γερμανοί, που επιτάσσουν και άλλα οικήματα όπως την έπαυλη του ποιητή Κ. Κοκρόροβιτς και η ανοικοδόμηση του Χολαργού σταματά, ενώ το καταστροφικό έργο των κατακτητών απλώνεται σε όλη την περιοχή. Για την καταστροφή αυτή γράφει ο Ι. Χαρίτος<sup>[17]</sup> στο ημερολόγιό του: «*Το πυκνό και ωραίο δάσος του Χολαργού δεν υπάρχει πια. Άλλοτε τα πεύκα και οι θάμνοι ήταν τόσο πυκνά, ώστε δεν έβλεπε κανείς τίποτα άλλο παρά μόνο πράσινο. Τώρα βλέπω το έδαφος ξερό, πεύκα αραιά και την πλαγιά του Υμηττού φαλακρή, με ένα χρώμα κίτρινο χρωματισμένο...*».

Η Απελευθέρωση βρίσκει τον Χολαργό σε άσχημη κατάσταση. Σιγά σιγά όμως αρχίζει ξανά η αναδημιουργική πορεία του. Ο Χολαργός ανοικοδομείται από τις στάχτες του, με τους κατοίκους του να στρέφονται στο μικρεμπόριο ώστε να μπορέσουν να σταθούν στα πόδια τους και να ξανακτίσουν την πόλη που τόσο αγάπησαν. Δημιουργείται ένα μικρό εμπορικό κέντρο γύρω από την πλατεία Μεταξά - σήμερα πλατεία Δημοκρατίας - και τα πρώτα καταστήματα κάνουν την εμφάνισή τους. Δημόσιες υπηρεσίες, πλην της Κοινότητας, δεν υπάρχουν και ο Χολαργός υπάγεται στις αντίστοιχες στο Χαλάνδρι ή την Αγία Παρασκευή. Η πραγματική ανοικοδόμηση του Χολαργού αρχίζει ουσιαστικά μετά το 1960. (Σύμφωνα με την απογραφή του 1951, ο αριθμός των κατοίκων είναι 2.775, ενώ ο αντίστοιχος αριθμός της απογραφής του 1961, μαζί με τον οικισμό Παπάγου, είναι 13.637). Αυτή την εποχή αρχίζει να κτίζεται δίπλα στο μικρό Ναό<sup>[18]</sup> η νέα εκκλησία της Φανερωμένης, όραμα και πραγματοποίηση του ιερέα και πρωταγωνιστή της ζωής στο Χολαργό, **Ιωάννη Βεντούρη**.

Η δόμηση αυξάνεται σε μεγάλο βαθμό όταν ο επιτρεπόμενος συντελεστής δόμησης γίνεται 1,40 και οι επιτρεπόμενοι όροφοι αυξάνονται σε πέντε. Το σύστημα της αντιπαροχής βρίσκει εύφορο έδαφος κι έτσι οι παλιές ωραίες επαύλεις και τα αστικά σπίτια κατεδαφίζονται το ένα μετά το άλλο δίνοντας τη θέση τους σε πολυώροφες οικοδομές και εμπορικά κέντρα.



Αποψη της Πλατείας Φανερωμένης με τον αρχικό Ναό

<sup>17</sup> Ι. Χαρίτος: προσωπικό Ημερολόγιο

<sup>18</sup> Φωτογραφικό άλμπουμ Ανεξάρτητου Διπλωματικού Παρατηρητή



Ο πληθυσμός αυξάνεται (σύμφωνα με την απογραφή του 1981, ο αριθμός των κατοίκων φτάνει τους 31.703) μαζί και ο αριθμός των αυτοκινήτων, δημιουργώντας προβλήματα κυκλοφοριακού και στάθμευσης.

Η αλλαγή του χαρακτήρα της περιοχής από εξοχικό συνοικισμό με επαύλεις και πράσινο, σε μια περιοχή με πολυκατοικίες και αυξημένη κίνηση, είναι γεγονός. Παρόλ' αυτά, οι δημόσιοι χώροι και οι χώροι πρασίνου παραμένουν αλώβητοι, λόγω της πληρότητας του υλοποιημένου ρυμοτομικού σχεδίου του 1928. Οι σωστές βάσεις δόμησης στα πρότυπα κηπούπολης<sup>[19]</sup>, που είχαν τεθεί από τους εμπνευστές του προαστίου, σε συνδυασμό με την προνομιακή θέση του στους πρόποδες του Υμηττού, την εύκολη και γρήγορη σύνδεση με το κέντρο της Αθήνας, αλλά και το φυσικό κάλλος της περιοχής, αναδεικνύουν το Χολαργό σε μια σύγχρονη πόλη, έτοιμη να ανταπεξέλθει στις απαιτήσεις και προοπτικές της νέας εποχής.

Σήμερα, παρόλη την έντονη ανάπτυξη, ο Χολαργός έχει καταφέρει να κρατήσει χαρακτήρα γειτονιάς, σε σχέση με άλλους δήμους του λεκανοπεδίου. Η περιοχή του θεωρείται περιοχή κατοικίας με καλή ποιότητα ζωής και εκεί τείνουν να διαμένουν κάτοικοι μεσαίων και υψηλών εισοδημάτων, υψηλού μορφωτικού επιπέδου, ενώ εδώ και πολλά χρόνια, είναι ο αγαπημένος τόπος διαμονής για πολλούς καλλιτέχνες και ανθρώπους των γραμμάτων.



<sup>19</sup> Λ. Αναγνώστου, Α. Βασσάλου, Αστικό Χωριό-Πρόταση αστικής κατοίκησης σε περιοχή του Χολαργού

ΔΙΑΤΕΛΕΣΑΝΤΕΣ ΚΟΙΝΟΤΑΡΧΕΣ ΠΑΠΑΓΟΥ		
1.	Μιχαήλ Δερέκας	1967-1974
2.	Βασίλειος Παπαευθυμίου	1975-1978
3.	Βασίλειος Μπλαδένης	1979-1982
ΔΙΑΤΕΛΕΣΑΝΤΕΣ ΔΗΜΑΡΧΟΙ ΠΑΠΑΓΟΥ		
1.	Βασίλειος Μπλαδένης	1983-1990
2.	Καλλιόπη Λιάπη	1991-1994
3.	Βασίλειος Ξύδης	1995-2010
ΔΙΑΤΕΛΕΣΑΝΤΕΣ ΚΟΙΝΟΤΑΡΧΕΣ ΧΟΛΑΡΓΟΥ		
1.	Νικόλαος Βιτάλης	1933-1935
2.	Γεώργιος Μάνσολας	1935-1936
3.	Νικόλαος Βιτάλης	1936-1943
4.	Αλέξανδρος Βασαλάκης	1943 (14.02.43 - 02.09.43)
5.	Βασίλειος Τζαβάρας	1943-1945
6.	Χαράλαμπος Τσούνης	1945-1946
7.	Βασίλειος Τζαβάρας	1946 (29.01.46 - 21.03.46)
8.	Νικόλαος Βιτάλης	1946 (21.03.46 - 27.03.46)
9.	Παναγιώτης Αγγελόπουλος	1946 (27.03.46 - 03.07.46)
10.	Χαράλαμπος Τσούνης	1946-1947
11.	Γεράσιμος Κατσιμπίρης	1947 (30.07.47 - 06.10.47)
12.	Χαράλαμπος Τσούνης	1947-1948
13.	Γεράσιμος Παναγιωτόπουλος	1948-1950
14.	Νικόλαος Βιτάλης	1950 (17.05.50 - 03.08.50)
15.	Χρήστος Γιαννακάκης	1950-1951
16.	Νικόλαος Βιτάλης	1951-1954
17.	Σπύρος Βουτσινάς	1954-1959
18.	Νικόλαος Βιτάλης	1959-1963
ΔΙΑΤΕΛΕΣΑΝΤΕΣ ΔΗΜΑΡΧΟΙ ΧΟΛΑΡΓΟΥ		
1.	Νικόλαος Βιτάλης	1963-1967
2.	Παναγιώτης Παπαγιάννης	1967 (15.03.67 - 21.04.67)
3.	Παναγιώτης Ζέρβας	1967 (24.04.67 - 31.08.67)
4.	Νικόλαος Σαλίγγαρος	1967-1970
5.	Δημοσθένης Παναγιωτόπουλος	1970-1971
6.	Αντώνιος Πολύδωρας	1971-1974
7.	Παναγιώτης Γαλάνης	1974-1975
8.	Σοφοκλής Μαντάς	1975-1982
9.	Χαράλαμπος Σκούρτης	1983-2002
10.	Δημήτρης Νικολάου	2003-2010
ΔΙΑΤΕΛΕΣΑΝΤΕΣ ΔΗΜΑΡΧΟΙ ΠΑΠΑΓΟΥ-ΧΟΛΑΡΓΟΥ		
1.	Βασίλειος Ξύδης	2011-2014
2.	Ηλίας Αποστολόπουλος	2014-2019
ΔΙΑΤΕΛΕΣΑΝΤΕΣ ΠΡΟΕΔΡΟΙ ΔΗΜΟΤΙΚΗΣ ΚΟΙΝΟΤΗΤΑΣ ΠΑΠΑΓΟΥ		
1.	Χρυσούλα Παρίση	2011-2014
2.	Γρηγόριος Λαζαράκος	2014-2019
ΔΙΑΤΕΛΕΣΑΝΤΕΣ ΠΡΟΕΔΡΟΙ ΔΗΜΟΤΙΚΗΣ ΚΟΙΝΟΤΗΤΑΣ ΧΟΛΑΡΓΟΥ		
1.	Νικόλαος Αποστολόπουλος	2011-2014
2.	Αικατερίνη Γκούμα	2014-2019

**1.1.1.3. Δημογραφικά χαρακτηριστικά****ΠΛΗΘΥΣΜΙΑΚΗ ΕΞΕΛΙΞΗ**

Η απογραφή του 2011 που διενεργήθηκε από την Ελληνική Στατιστική Αρχή σύμφωνα με τον Ευρωπαϊκό Κανονισμό 763/2008, εστίασε στην καταγραφή του **μόνιμου πληθυσμού** της χώρας (του αριθμού των Ελλήνων και αλλοδαπών κατοίκων που δήλωσαν τη συνήθη διαμονή τους), σε αντίθεση με τις προηγούμενες απογραφές, οι οποίες είχαν σκοπό τη καταγραφή του **de facto πληθυσμού** (δηλαδή των ατόμων που βρέθηκαν παρόντα στον τόπο απογραφής). Παρακάτω παρατίθεται πίνακας με τον μόνιμο και τον de facto πληθυσμό του Δήμου για τα έτη 2001 και 2011 αντίστοιχα. Οι πληροφορίες που αποτυπώνονται στη συνέχεια του κεφαλαίου αφορούν το μόνιμο πληθυσμό.

<b>ΠΛΗΘΥΣΜΟΣ ΤΟΥ ΔΗΜΟΥ ΠΑΠΑΓΟΥ-ΧΟΛΑΡΓΟΥ</b>		
<b>ΕΤΟΣ ΑΠΟΓΡΑΦΗΣ</b>	<b>DE FACTO</b>	<b>ΜΟΝΙΜΟΣ</b>
<b>2001</b>	45.373	47.714
<b>2011</b>	43.928	<b>44.539</b>

Κατά την απογραφή του 2011, στο Δήμο Παπάγου-Χολαργού καταμετρήθηκαν **44.539 μόνιμοι κάτοικοι** (13.699 στη Δημοτική Κοινότητα Παπάγου και 30.840 στη Δημοτική Κοινότητα Χολαργού), που αποτελούν το 7,52% του πληθυσμού του Βόρειου Τομέα Αθηνών, το 1,16% του πληθυσμού της Περιφέρειας Αττικής και το 0,41% του συνολικού πληθυσμού.

<b>ΜΟΝΙΜΟΣ ΠΛΗΘΥΣΜΟΣ 2011</b>		
<b>Γεωγραφική Ενότητα</b>	<b>Πληθυσμός</b>	<b>Ποσοστό %</b>
<b>Ελλάδα</b>	10.816.286	0,41%
<b>Περιφέρεια Αττικής</b>	3.828.434	1,16%
<b>Περιφερειακή Ενότητα Βόρειου Τομέα Αθηνών</b>	592.490	7,52%
<b>Δήμος Παπάγου-Χολαργού</b>	<b>44.539</b>	
<b>Δημοτική Κοινότητα Παπάγου</b>	13.699	
<b>Δημοτική Κοινότητα Χολαργού</b>	30.840	

Ακολουθεί διάγραμμα κατανομής του μόνιμου πληθυσμού του Δήμου ανά Δημοτική Κοινότητα, από όπου φαίνεται ότι η αναλογία των κατοίκων στη Δημοτική Κοινότητα Χολαργού προς τη Δημοτική Κοινότητα Παπάγου είναι περίπου 2:1.



Στη συνέχεια παρατίθεται πίνακας μεταβολής του μόνιμου πληθυσμού του Δήμου κατά το χρονικό διάστημα 2001-2011 και σύγκριση με την αντίστοιχη μεταβολή των πληθυσμών Δήμων που ανήκουν στην ίδια Περιφερειακή Ενότητα, καθώς και με το σύνολο της Περιφέρειας Αττικής και της χώρας.

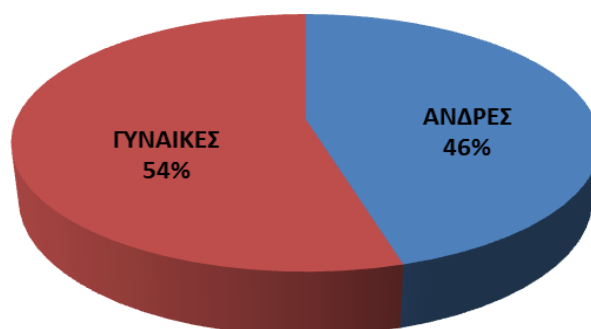
ΜΕΤΑΒΟΛΗ ΜΟΝΙΜΟΥ ΠΛΗΘΥΣΜΟΥ ΚΑΤΑ ΤΟ ΔΙΑΣΤΗΜΑ 2001-2011				
ΧΩΡΙΚΗ ΕΝΟΤΗΤΑ	ΜΟΝΙΜΟΣ ΠΛΗΘΥΣΜΟΣ		ΜΕΤΑΒΟΛΗ	ΠΟΣΟΣΤΟ ΜΕΤΑΒΟΛΗΣ (%)
	2001	2011		
Ελλάδα	10.934.097	10.816.286	-117.811	-1,08%
Περιφέρεια Αττικής	3.894.573	3.828.434	-66.139	-1,70%
Βόρειος Τομέας Αθηνών	583.900	592.490	8.590	1,47%
Δήμος Αγίας Παρασκευής	60.065	59.704	-361	-0,60%
Δήμος Αμαρουσίου	71.551	72.333	782	1,09%
Δήμος Βριλησίων	26.567	30.741	4.174	15,71%
Δήμος Ηρακλείου	48.132	49.642	1.510	3,14%
Δήμος Κηφισιάς	66.484	71.259	4.775	7,18%
Δήμος Λυκόβρυσης-Πεύκης	29.320	31.153	1.833	6,25%
Δήμος Μεταμορφώσεως	27.522	29.891	2.369	8,61%
Δήμος Νέας Ιωνίας	69.508	67.134	-2.374	-3,42%
Δήμος Παπάγου-Χολαργού	<b>47.714</b>	<b>44.539</b>	<b>-3.175</b>	<b>-6,65%</b>
Δήμος Πεντέλης	30.956	34.934	3.978	12,85%
Δήμος Φιλοθέης-Ψυχικού	30.754	26.968	-3.786	-12,31%
Δήμος Χαλανδρίου	75.327	74.192	-1.135	-1,51%

Όπως προκύπτει από τον ανωτέρω πίνακα, τη δεκαετία 2001-2011 ο πληθυσμός του Δήμου υπέστη μείωση της τάξης του **6,65%**, τη δεύτερη κατά σειρά υψηλότερη μείωση στους Δήμους της Περιφερειακής Ενότητας του Βόρειου Τομέα Αθηνών (ο Δήμος Φιλοθέης-Ψυχικού υπέστη μείωση 12,31%) και σημαντικά υψηλότερη από την αντίστοιχη σε επίπεδο Περιφέρειας (1,70% μείωση) και χώρας (μείωση 1,08%). Πέρα από την υπογεννητικότητα που χαρακτηρίζει γενικά τη χώρα και την Περιφέρεια Αττικής, η περαιτέρω μείωση του πληθυσμού του Δήμου δικαιολογείται εν μέρει από τη μετακίνηση μέρους του πληθυσμού προς αναζήτηση στέγης σε γειτονικά προάστια με οικονομικότερες τιμές γης, όπως τα Βριλήσσια (που παρουσίασαν αύξηση 15,71%), αλλά και άλλους Δήμους προς τα Μεσόγεια, που τη συγκεκριμένη δεκαετία παρουσιάζουν θεαματική αύξηση πληθυσμού, όπως στο Δήμο Παλλήνης (61,90% αύξηση), στο Δήμο Παιανίας (48,74% αύξηση) και στο Δήμο Ραφήνας-Πικερμίου (34,91% αύξηση).

#### ΠΛΗΘΥΣΜΙΑΚΗ ΣΥΝΘΕΣΗ – ΔΗΜΟΓΡΑΦΙΚΟΙ ΔΕΙΚΤΕΣ

Σύμφωνα με την απογραφή του 2011, τον μόνιμο πληθυσμό του Δήμου αποτελούν 45,53% άνδρες και 54,47% γυναίκες, με τις γυναίκες να υπερτερούν σημαντικά έναντι των ανδρών συγκριτικά με τα αντίστοιχα ποσοστά που εμφανίζονται σε άλλες γεωγραφικές ενότητες, σύμφωνα με τον πίνακα και το διάγραμμα που ακολουθούν.

ΚΑΤΑΝΟΜΗ ΜΟΝΙΜΟΥ ΠΛΗΘΥΣΜΟΥ ΑΝΑ ΦΥΛΟ – ΑΠΟΓΡΑΦΗ 2011				
ΧΩΡΙΚΗ ΕΝΟΤΗΤΑ	ΜΟΝΙΜΟΣ ΠΛΗΘΥΣΜΟΣ		ΠΟΣΟΣΤΟ	
	ΑΝΔΡΕΣ	ΓΥΝΑΙΚΕΣ	ΑΝΔΡΩΝ	ΓΥΝΑΙΚΩΝ
Ελλάδα	5.303.223	5.513.063	49,03%	50,97%
Περιφέρεια Αττικής	1.845.663	1.982.771	48,21%	51,79%
Βόρειος Τομέας Αθηνών	279.160	313.330	47,12%	52,88%
Δήμος Παπάγου-Χολαργού	<b>20.278</b>	<b>24.261</b>	<b>45,53%</b>	<b>54,47%</b>

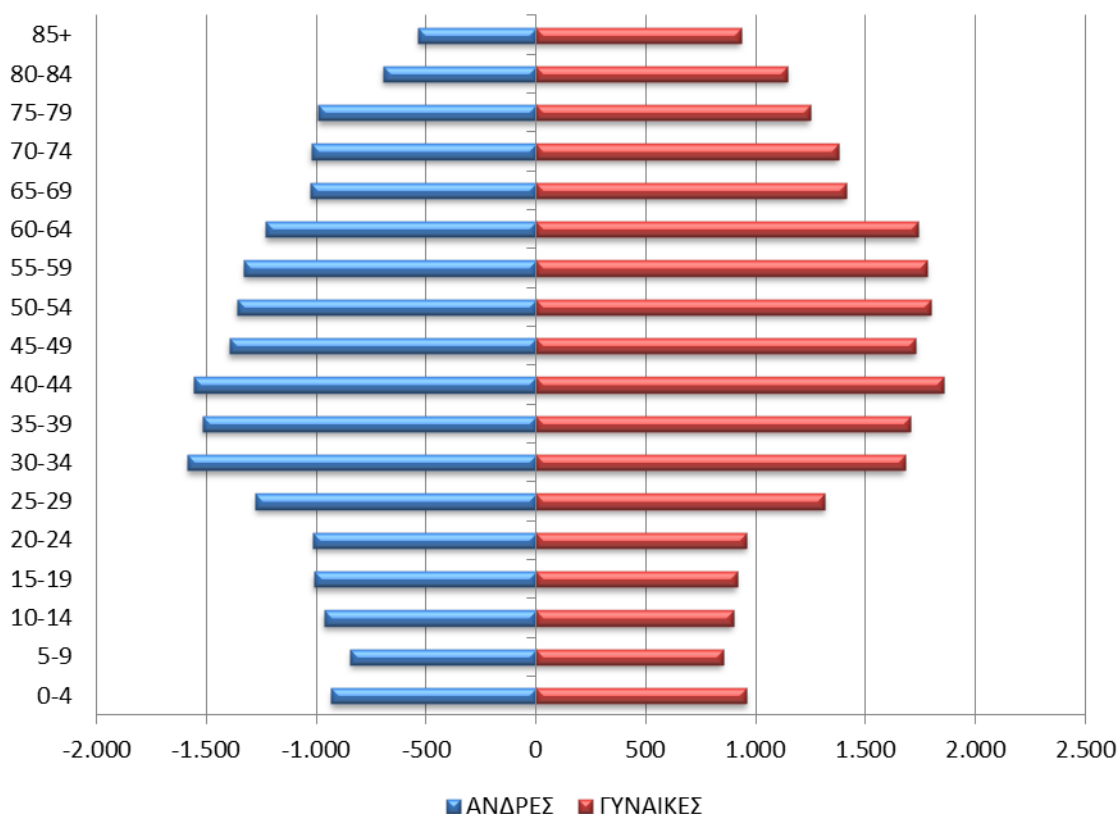
**ΚΑΤΑΝΟΜΗ ΠΛΗΘΥΣΜΟΥ ΑΝΑ ΦΥΛΟ**

Στον παρακάτω πίνακα παρουσιάζονται στοιχεία για τις ηλικιακές ομάδες του μόνιμου πληθυσμού του Δήμου:

ΚΑΤΑΝΟΜΗ ΜΟΝΙΜΟΥ ΠΛΗΘΥΣΜΟΥ ΑΝΑ ΗΛΙΚΙΑΚΗ ΟΜΑΔΑ (ΑΠΟΓΡΑΦΗ 2011)			
ΗΛΙΚΙΑΚΗ ΟΜΑΔΑ	ΑΝΔΡΕΣ	ΓΥΝΑΙΚΕΣ	ΣΥΝΟΛΟ
0-4	932	957	1.889
5-9	845	850	1.695
10-14	964	895	1.859
15-19	1.010	915	1.925
20-24	1.014	958	1.972
25-29	1.276	1.312	2.588
30-34	1.586	1.678	3.264
35-39	1.518	1.701	3.219
40-44	1.556	1.853	3.409
45-49	1.395	1.726	3.121
50-54	1.359	1.793	3.152
55-59	1.329	1.779	3.108
60-64	1.228	1.738	2.966
65-69	1.024	1.410	2.434
70-74	1.021	1.374	2.395
75-79	991	1.245	2.236
80-84	694	1.145	1.839
85+	536	932	1.468
<b>ΣΥΝΟΛΟ</b>	<b>20.278</b>	<b>24.261</b>	<b>44.539</b>

Ενδεικτική της δημογραφικής προοπτικής μιας περιοχής είναι η πυραμίδα των ηλικιών που ακολουθεί, η οποία τείνει να αποκτήσει μορφή ανεστραμμένου κώνου, πράγμα που σημαίνει ότι ο πληθυσμός του Δήμου βαίνει γενικά γηρασκόμενος.





Η μελέτη της δομής του πληθυσμού ηλικιακά είναι ιδιαίτερα χρήσιμη, καθώς επιτρέπει την εξαγωγή συμπερασμάτων αναφορικά με τις δημογραφικές προοπτικές και τον προσδιορισμό δημογραφικών δεικτών. Ως τέτοιοι αναφέρονται οι:

**Δείκτης Γήρανσης (ΔΓ):** εκφράζει την αντιστοιχία των ηλικιωμένων ατόμων (65 ετών και άνω) ανά 100 παιδιά (ηλικία 0-14) και δηλώνει κατά πόσο το βάρος του πληθυσμού μετατοπίζεται από τη βάση της πληθυσμιακής πυραμίδας προς την κορυφή. Υπολογίζεται βάσει του τύπου:

$$\text{Δείκτης Γήρανσης (ΔΓ)} = \frac{\text{πληθυσμός } 65^{+}}{\text{πληθυσμός } 0-14 \text{ ετών}} \times 100$$

Ο Δείκτης Γήρανσης, αν και αποτελεί έναν από τους σημαντικούς δημογραφικούς δείκτες, δεν είναι σε θέση να δώσει από μόνος του εικόνα για τη μελλοντική δημογραφική δομή μιας περιοχής και την ανανέωση του πληθυσμού της και πρέπει να συνδυάζεται με δύο άλλους δείκτες, τον Δείκτη Νεανικότητας και τον Δείκτη Αντικατάστασης, οι οποίοι αναφέρονται παρακάτω.

**Δείκτης Νεανικότητας (ΔΝ):** εκφράζει το ποσοστό των νέων ατόμων ηλικίας 0-14 ετών στο συνολικό πληθυσμό και υπολογίζεται βάσει του τύπου:

$$\text{Δείκτης Νεανικότητας (ΔΝ)} = \frac{\text{πληθυσμός } 0-14 \text{ ετών}}{\text{σύνολο πληθυσμού}} \times 100$$

**Δείκτης Εξάρτησης (ΔΕ):** εκφράζει τον πληθυσμό των μη ενεργών παραγωγικά ή άλλως εξαρτώμενων ατόμων (ηλικία μικρότερη από 14 ετών και μεγαλύτερη από 65 ετών) ως ποσοστό του πληθυσμού των ενεργών παραγωγικά ατόμων (ηλικία μεταξύ 15 και 64 ετών). Όσο υψηλότερος είναι ο Δείκτης Εξάρτησης, τόσο μεγαλύτερο είναι το βάρος που έχει να αντιμετωπίσει ο ενεργός πληθυσμός για τη συντήρηση του εξαρτώμενου πληθυσμού και υπολογίζεται βάσει του τύπου:

$$\text{Δείκτης Εξάρτησης (ΔΕ)} = \frac{(\text{πληθυσμός 0-14 ετών}) + (\text{πληθυσμός 65+})}{\text{πληθυσμός 15-64 ετών}} \times 100$$

**Δείκτης Αντικατάστασης (ΔΑ):** εκφράζει τον πληθυσμό όσων ετοιμάζονται να εισέλθουν στην παραγωγική διαδικασία (15-19 ετών) ως ποσοστό του πληθυσμού όσων αναμένεται να εξέλθουν από την παραγωγική διαδικασία (65-69 ετών) και υπολογίζεται βάσει του τύπου:

$$\text{Δείκτης Αντικατάστασης (ΔΑ)} = \frac{\text{πληθυσμός 15-19 ετών}}{\text{πληθυσμός 65-69 ετών}} \times 100$$

Στον πίνακα που ακολουθεί εμφανίζεται η κατανομή του μόνιμου πληθυσμού σε τρεις γενικές κατηγορίες: τον **παιδικό πληθυσμό** (0-14 ετών), τον **ενεργό πληθυσμό** (15-64 ετών) και το **γεροντικό πληθυσμό** (65 ετών και άνω) για τον υπολογισμό των δημογραφικών δεικτών σε επίπεδο Δήμου, Περιφερειακής Ενότητας, Περιφέρειας και χώρας. Επίσης ξεχωριστά αποτυπώνονται οι κατηγορίες του πληθυσμού που εισέρχεται στην παραγωγική διαδικασία (15-19 ετών) και του πληθυσμού που εξέρχεται από αυτήν (65-69 ετών) για τον υπολογισμό του Δείκτη Αντικατάστασης.

ΚΑΤΑΝΟΜΗ ΜΟΝΙΜΟΥ ΠΛΗΘΥΣΜΟΥ ΣΕ ΓΕΝΙΚΕΣ ΗΛΙΚΙΑΚΕΣ ΚΑΤΗΓΟΡΙΕΣ						
ΧΩΡΙΚΗ ΕΝΟΤΗΤΑ	ΠΛΗΘΥΣΜΟΣ				(15-19)	(65-69)
	Παιδικός (0-14)	Ενεργός (15-64)	Γεροντικός (65+)	Σύνολο		
Ελλάδα	1.569.268	7.138.166	2.108.852	10.816.286	553.276	508.276
Περιφέρεια Αττικής	532.336	2.630.668	665.430	3.828.434	183.941	170.362
Βόρειος Τομέας	85.808	399.462	107.220	592.490	27.122	28.353
Δήμος Παπάγου-Χολαργού	5.443	28.724	10.372	44.539	1.925	2.434

Στη συνέχεια παρουσιάζονται οι δημογραφικοί δείκτες για το Δήμο, καθώς και για όλα τα προαναφερόμενα επίπεδα χωρικής ενότητας.

ΔΗΜΟΓΡΑΦΙΚΟΙ ΔΕΙΚΤΕΣ				
ΧΩΡΙΚΗ ΕΝΟΤΗΤΑ	Γήρανσης	Νεανικότητας	Εξάρτησης	Αντικατάστασης
Ελλάδα	134	15	52	109
Περιφέρεια Αττικής	125	14	46	108
Βόρειος Τομέας	125	14	48	96
Δήμος Παπάγου-Χολαργού	191	12	55	79

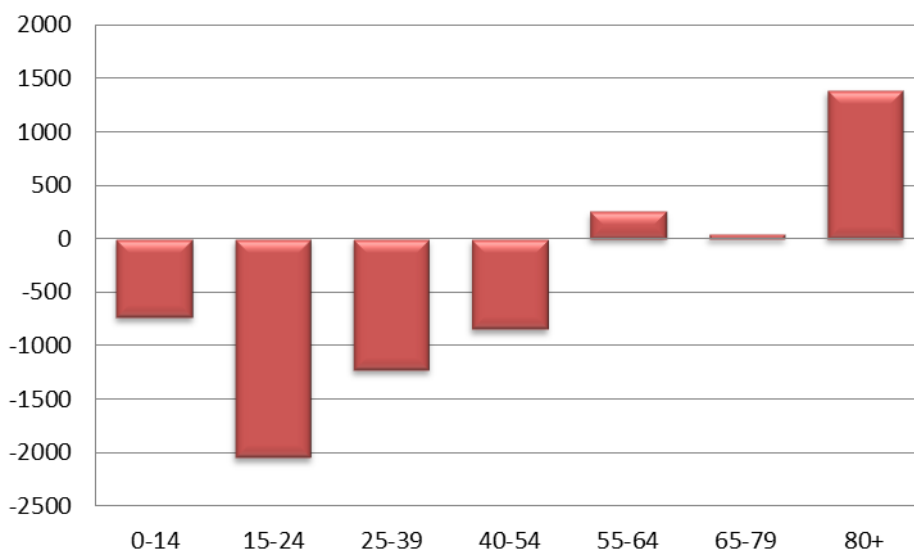
Από τον υπολογισμό του **Δείκτη Γήρανσης** για το Δήμο Παπάγου-Χολαργού προκύπτει ότι, κατά το έτος 2011, σε 100 παιδιά αντιστοιχούσαν 191 ηλικιωμένοι, όταν για το σύνολο της χώρας αντιστοιχούσαν 134 ηλικιωμένοι και για τη Περιφέρεια και τον Βόρειο Τομέα Αθηνών 125. Παράλληλα, ο **Δείκτης Νεανικότητας** που αναφέρεται σε άτομα ηλικίας έως 14 ετών, φανερώνει ποσοστό 12% για το Δήμο, ενώ τα αντίστοιχα ποσοστά για την Περιφέρεια και τον Βόρειο Τομέα Αθηνών είναι 14% και για το σύνολο της χώρας 15%.

Ο **Δείκτης Εξάρτησης** για το Δήμο δείχνει ότι για κάθε δύο (1,8 για την ακρίβεια) ενεργά άτομα αντιστοιχεί ένα εξαρτώμενο άτομο, άρα η επιβάρυνση των ηλικιακά παραγωγικών ατόμων στη συντήρηση των εξαρτώμενων είναι μεγάλη. Επίσης, σε συνάρτηση με το υψηλό ποσοστό ανεργίας και ιδιαίτερα των νέων σε πανελλαδικό επίπεδο, η κατάσταση επιδεινώνεται ακόμα περισσότερο.

Τέλος, ο **Δείκτης Αντικατάστασης** δείχνει ότι για κάθε 100 μόνιμους κάτοικους του Δήμου Παπάγου-Χολαργού που αναμένεται να εξέλθουν από την παραγωγική διαδικασία, μόλις 79 ετοιμάζονται να εισέλθουν σε αυτήν. (96 στον Βόρειο Τομέα, 108 στην Περιφέρεια Αττικής και 109 στη χώρα). Συμπερασματικά, οι ανησυχητικές τιμές των Δεικτών Γήρανσης και Εξάρτησης δείχνουν να μην εξισορροπούνται από την τιμή του Δείκτη Αντικατάστασης για την περιοχή του Δήμου ως προς το εγγύς μέλλον.

Περαιτέρω ανάλυση της δημογραφικής τάσης του Δήμου, για τη διερεύνηση της συμμετοχής των ηλικιακών ομάδων διαχρονικά, αποτυπώνεται με τη μεταβολή του μόνιμου πληθυσμού σε σχέση με το 2001 κατά κλιμάκιο ηλικιών, όπως φαίνεται στον πίνακα και το σχετικό ιστόγραμμα που ακολουθεί.

ΜΕΤΑΒΟΛΗ ΜΟΝΙΜΟΥ ΠΛΗΘΥΣΜΟΥ ΔΗΜΟΥ ΠΑΠΑΓΟΥ-ΧΟΛΑΡΓΟΥ 2001-2011 ΑΝΑ ΗΛΙΚΙΑΚΗ ΟΜΑΔΑ				
Ηλικιακές Ομάδες	Μόνιμος Πληθυσμός			Ποσοστό μεταβολής
	2001	2011	Μεταβολή	
0-14	6.181	5.443	-738	-11,94%
15-24	5.946	3.897	-2.049	-34,46%
25-39	10.298	9.071	-1.227	-11,91%
40-54	10.259	9.682	-847	-8,04%
55-64	5.821	6.074	253	4,35%
65-79	7.023	7.065	42	0,60%
80+	1.916	3.307	1.391	72,60%
<b>Σύνολο</b>	<b>47.714</b>	<b>44.539</b>	<b>-3.175</b>	<b>-6,65%</b>



Σύμφωνα με τα αναφερθέντα στοιχεία, από το 2001 έως το 2011 παρατηρείται μια σημαντική μείωση στις παραγωγικές ομάδες του πληθυσμού του Δήμου, με την ομάδα 15-24 ετών να φτάνει σε μείωση 34,46%, ενώ αντίθετα σημαντική αύξηση του πληθυσμού 72,60% παρατηρείται για τη πληθυσμιακή ομάδα 80 ετών και άνω. Αυτό, όπως αναφέρθηκε και παραπάνω, εξηγείται εν μέρει από την τάση του νεανικού πληθυσμού του Δήμου, που επικράτησε την δεκαετία 2001-2011, να κινείται εκτός των ορίων του για την εξεύρεση οικονομικότερης λύσης για την ανάγκη στέγασης.

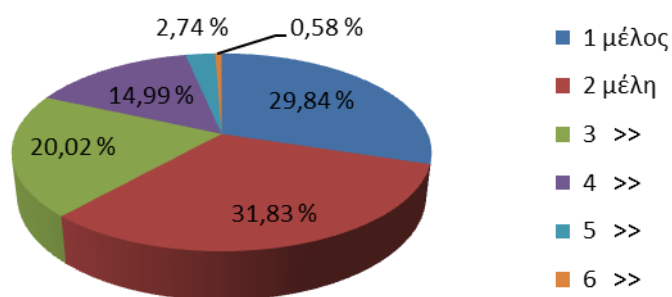
**ΚΟΙΝΩΝΙΚΑ ΧΑΡΑΚΤΗΡΙΣΤΙΚΑ**

Η ανάλυση του είδους των νοικοκυριών, η οικογενειακή κατάσταση, το επίπεδο εκπαίδευσης και η σύνθεση του πληθυσμού βάσει υπηκοότητας, είναι στοιχεία που συνθέτουν τα κοινωνικά χαρακτηριστικά της περιοχής του Δήμου.

**Νοικοκυριά**

Σύμφωνα με την απογραφή του 2011 από την ΕΛΣΤΑΤ, το **σύνολο των νοικοκυριών του Δήμου Παπάγου-Χολαργού ανέρχεται σε 18.952**. Το διάγραμμα που ακολουθεί, αποτυπώνει τον αριθμό των νοικοκυριών σύμφωνα με τον αριθμό των μελών τους.

**ΔΗΜΟΣ ΠΑΠΑΓΟΥ-ΧΟΛΑΡΓΟΥ  
ΝΟΙΚΟΚΥΡΙΑ**



Από την ανάλυση του παραπάνω διαγράμματος, καθώς και του πίνακα που ακολουθεί με τα αντίστοιχα ποσοστά για την Περιφέρεια Αττικής και το σύνολο της χώρας, φαίνεται ότι στο Δήμο επικρατούν τα νοικοκυριά με 1 και 2 μέλη (ποσοστό πάνω από 60%), ενώ τα νοικοκυριά μέχρι 3 μέλη στο Δήμο κινούνται σε ελάχιστα υψηλότερα ποσοστά σε σύγκριση με την Περιφέρεια και τη χώρα. Διαφοροποίηση παρατηρείται για νοικοκυριά με περισσότερα από 4 μέλη, όπου ο Δήμος παρουσιάζει συγκριτικά πτωτική πορεία.

ΑΡΙΘΜΟΣ ΝΟΙΚΟΚΥΡΙΩΝ 2011						
Νοικοκυριά	ΕΛΛΑΔΑ		ΠΕΡΙΦΕΡΕΙΑ ΑΤΤΙΚΗΣ		ΔΗΜΟΣ ΠΑΠΑΓΟΥ-ΧΟΛΑΡΓΟΥ	
	Αριθμός	Ποσοστό	Αριθμός	Ποσοστό	Αριθμός	Ποσοστό
Με 1 μέλος	1.061.547	25,68%	416.608	27,55%	5.655	29,84%
Με 2 μέλη	1.218.466	29,47%	431.634	28,55%	6.032	31,83%
Με 3 μέλη	817.921	19,78%	313.091	20,71%	3.795	20,02%
Με 4 μέλη	726.554	17,57%	267.984	17,72%	2.840	14,99%
Με 5 μέλη	209.569	5,07%	60.480	4,00%	520	2,74%
Με 6 μέλη	68.602	1,66%	15.867	1,05%	78	0,41%
Με 7 μέλη	20.273	0,49%	4.038	0,27%	21	0,11%
Με 8 μέλη	7.511	0,18%	1.558	0,10%	9	0,05%
Με 9 μέλη	1.881	0,05%	387	0,03%	1	0,01%
Με 10+ μέλη	2.216	0,05%	450	0,03%	1	0,01%
<b>Σύνολο</b>	<b>4.134.540</b>	<b>100%</b>	<b>1.512.097</b>	<b>100%</b>	<b>18.952</b>	<b>100%</b>

Οικογενειακή κατάσταση

Ακολουθεί πίνακας με πληροφορίες για την οικογενειακή κατάσταση του μόνιμου πληθυσμού του Δήμου, σύμφωνα με τον οποίο, ποσοστό 48,06% είναι έγγαμοι, ποσοστό 38,5% είναι άγαμοι (περιλαμβάνονται και όσοι δεν είναι σε ηλικία γάμου), ακολουθούν οι χήροι σε ποσοστό 8,88% και οι διαζευγμένοι σε ποσοστό 4,56%.

ΟΙΚΟΓΕΝΕΙΑΚΗ ΚΑΤΑΣΤΑΣΗ ΠΛΗΘΥΣΜΟΥ ΔΗΜΟΥ ΠΑΠΑΓΟΥ-ΧΟΛΑΡΓΟΥ							
ΟΙΚΟΓΕΝΕΙΑΚΗ ΚΑΤΑΣΤΑΣΗ					ΝΟΙΚΟΚΥΡΙΑ-ΠΥΡΗΝΙΚΕΣ ΟΙΚΟΓΕΝΕΙΕΣ		
ΣΥΝΟΛΟ	Άγαμοι	Έγγαμοι <sup>[20]</sup>	Χήροι <sup>[21]</sup>	Διαζευγμένοι <sup>[22]</sup>	Αριθμός Νοικοκυριών	Μέσο Μέγεθος νοικοκυριού	Αριθμός πυρηνικών οικογενειών
44.539	17.146	21.406	3.957	2.030	18.952	2,31	12.655

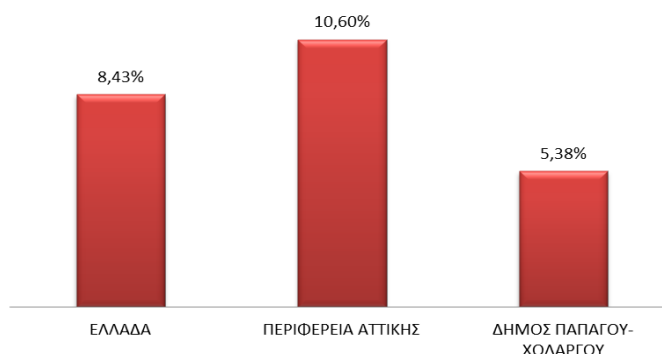
Επίσης, σύμφωνα με τον ανωτέρω πίνακα, το μεγαλύτερο ποσοστό (66,77%) των νοικοκυριών του Δήμου είναι πυρηνικές οικογένειες, δηλαδή οικογένειες που δημιουργούνται με γάμο και αποτελούνται από τους συζύγους μόνο ή από τους συζύγους και τα παιδιά τους.

Αλλοδαποί

Σύμφωνα με την απογραφή του 2011, στο Δήμο Παπάγου-Χολαργού κατοικούν **2.397 αλλοδαποί**, που αντιστοιχούν σε ποσοστό 5,38% του μόνιμου πληθυσμού του Δήμου. Στον πίνακα που ακολουθεί αποτυπώνεται η σύσταση του μόνιμου πληθυσμού βάσει ελληνικής ή μη υπηκοότητας σε επίπεδο Δήμου, Περιφέρειας Αττικής και για το σύνολο της χώρας. Σύμφωνα με τα στοιχεία, το ποσοστό του μόνιμου πληθυσμού του Δήμου Παπάγου-Χολαργού με μη ελληνική υπηκοότητα είναι το μισό από το αντίστοιχο της Περιφέρειας Αττικής.

ΚΑΤΑΝΟΜΗ ΜΟΝΙΜΟΥ ΠΛΗΘΥΣΜΟΥ ΚΑΤΑ ΟΜΑΔΑ ΥΠΗΚΟΟΤΗΤΑΣ (ΑΠΟΓΡΑΦΗ 2011)					
ΧΩΡΙΚΗ ΕΝΟΤΗΤΑ	ΣΥΝΟΛΟ	ΕΛΛΗΝΙΚΗ ΥΠΗΚΟΟΤΗΤΑ		ΜΗ ΕΛΛΗΝΙΚΗ ΥΠΗΚΟΟΤΗΤΑ	
		ΠΛΗΘΥΣΜΟΣ	%	ΠΛΗΘΥΣΜΟΣ	%
Ελλάδα	10.816.286	9.904.286	91,57	912.000	8,43
Περιφέρεια Αττικής	3.828.434	3.422.603	89,40	405.831	10,60
Δήμος Παπάγου-Χολαργού	44.539	42.142	94,62	2.397	5,38

## Ποσοστό αλλοδαπών



<sup>20</sup> Περιλαμβάνονται έγγαμοι με σύμφωνο συμβίωσης και έγγαμοι σε διάσταση

<sup>21</sup> Περιλαμβάνονται χήροι από σύμφωνο συμβίωσης

<sup>22</sup> Περιλαμβάνονται διαζευγμένοι από σύμφωνο συμβίωσης

Ακολουθεί πίνακας κατανομής του αλλοδαπού πληθυσμού του Δήμου, βάσει υπηκοότητας, σύμφωνα με τον οποίον περίπου 1 στους 2 αλλοδαπούς έχουν χώρα προέλευσης την Αλβανία, με τις υπόλοιπες χώρες να ακολουθούν.

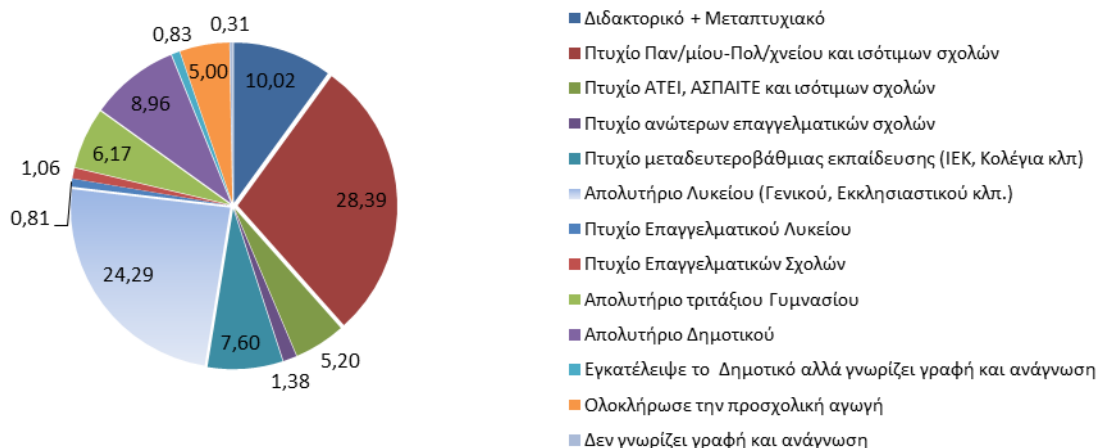
ΚΑΤΑΝΟΜΗ ΑΛΛΟΔΑΠΟΥ ΠΛΗΘΥΣΜΟΥ ΒΑΣΕΙ ΥΠΗΚΟΟΤΗΤΑΣ (ΑΠΟΓΡΑΦΗ 2001)			
ΧΩΡΑ ΥΠΗΚΟΟΤΗΤΑΣ	ΑΛΛΟΔΑΠΟΙ	ΧΩΡΑ ΥΠΗΚΟΟΤΗΤΑΣ	ΑΛΛΟΔΑΠΟΙ
Αλβανία	1.245	Καναδάς	6
Γεωργία	133	Αυστραλία	5
Βουλγαρία	128	Βραζιλία	5
Κύπρος	97	Κίνα	5
Ουκρανία	94	Φινλανδία	5
Ηνωμένο Βασίλειο	77	Κολομβία	4
Πολωνία	73	Λευκορωσία	4
Μολδαβία	61	Λιβύη	4
Ηνωμένες Πολιτείες της Αμερικής	52	Νότια Κορέα	4
Γερμανία	49	Αυστρία	3
Γαλλία	48	Δανία	3
Ιταλία	43	Ιρλανδία	3
Φιλιππίνες	35	Ισπανία	3
Ρωσική Ομοσπονδία	34	Κούβα	3
Ρουμανία	27	Λουξεμβούργο	3
Κάτω Χώρες	18	Νορβηγία	3
Τουρκία	18	Νότια Αφρική	3
Σερβία	13	Παλαιστινιακή Αρχή	3
Καζακστάν	9	Σλοβακία	3
Σουηδία	9	Συρία	3
Αίγυπτος	6	Τυνησία	3
Βέλγιο	6	Λοιπές χώρες	44
<b>ΣΥΝΟΛΟ</b>			<b>2.397</b>

Επίπεδο εκπαίδευσης

Στον πίνακα και στο διάγραμμα που ακολουθούν, αποτυπώνεται το μορφωτικό επίπεδο του πληθυσμού του Δήμου ανά εκπαιδευτική βαθμίδα και ανά φύλο. Από την ανάλυση προκύπτει ότι το ποσοστό του πληθυσμού που είναι απόφοιτοι ανώτερης και ανώτατης εκπαίδευσης είναι εξαιρετικά μεγάλο (45%) με ποσοστό 38,41% για τους κατόχους τίτλων σπουδών ανώτατης εκπαίδευσης και σχετικά ίδια ποσοστά για τους άνδρες και τις γυναίκες.

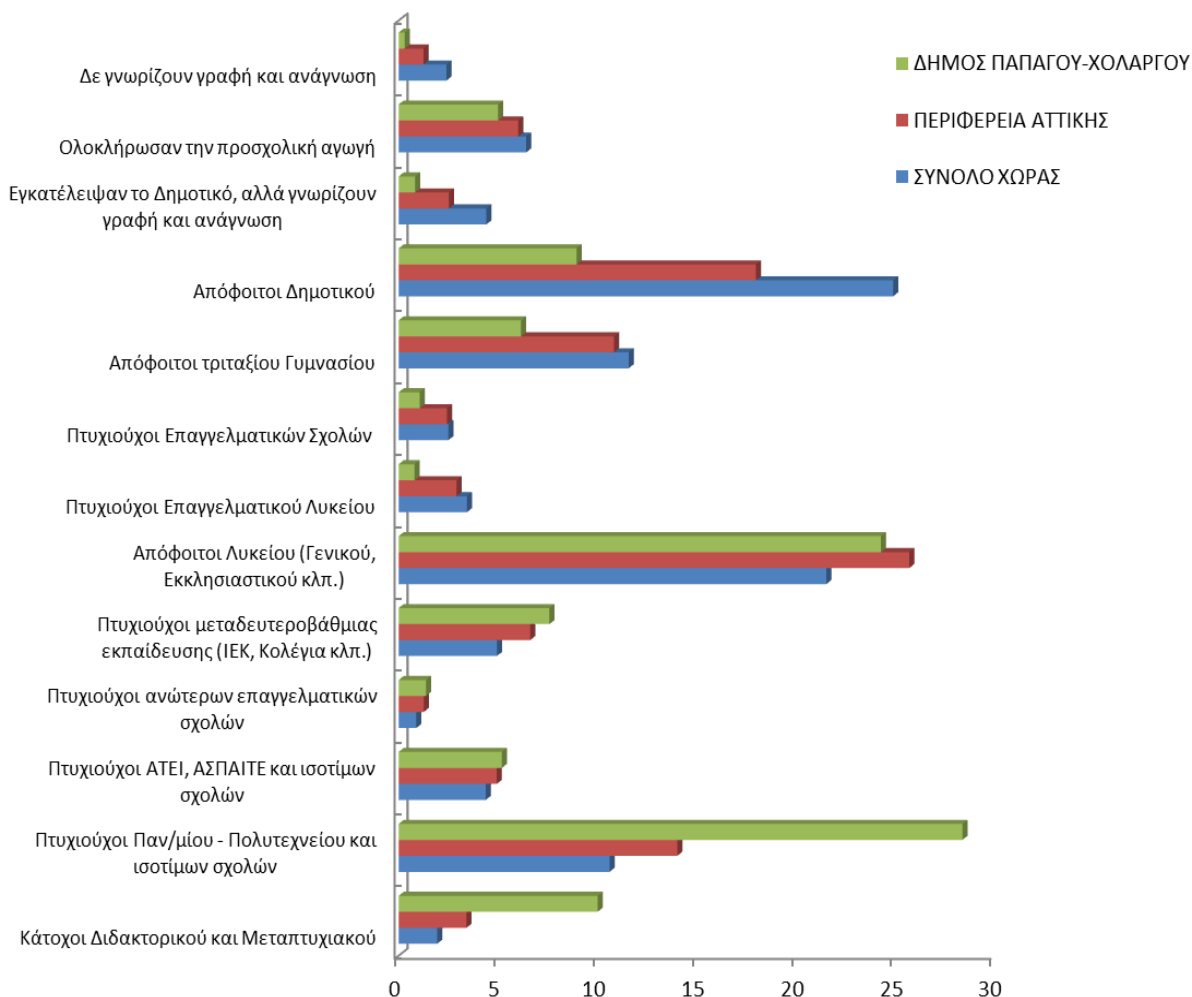
ΕΠΙΠΕΔΟ ΕΚΠΑΙΔΕΥΣΗΣ ΠΛΗΘΥΣΜΟΥ ΔΗΜΟΥ ΠΑΠΑΓΟΥ-ΧΟΛΑΡΓΟΥ (2011)				
ΒΑΘΜΙΔΑ ΕΚΠΑΙΔΕΥΣΗΣ	ΑΝΔΡΕΣ	ΓΥΝΑΙΚΕΣ	ΣΥΝΟΛΟ	ΠΟΣΟΣΤΟ
Διδακτορικό+Μεταπτυχιακό	2.327	1.900	4.227	10,02%
Πτυχίο Παν/μίου-Πολ/χνείου και ισότιμων σχολών	6.161	5.810	11.971	28,39%
Πτυχίο ΑΤΕΙ, ΑΣΠΑΙΤΕ και ισότιμων σχολών	1.110	1.081	2.191	5,20%
Πτυχίο ανώτερων επαγγελματικών σχολών	345	235	580	1,38%
Πτυχίο μεταδευτεροβάθμιας εκπαίδευσης (ΙΕΚ, Κολέγια, κλπ.)	1.198	2.005	3.203	7,60%
Απολυτήριο Λυκείου (Γενικού, Εκκλησιαστικού κλπ.)	3.680	6.563	10.243	24,29%
Πτυχίο Επαγγελματικού Λυκείου	226	115	341	0,81%
Πτυχίο Επαγγελματικών Σχολών	275	172	447	1,06%
Απολυτήριο τριτάξιου Γυμνασίου	1.149	1.452	2.601	6,17%
Απολυτήριο Δημοτικού	1.436	2.342	3.778	8,96%
Εγκατέλειψε το Δημοτικό αλλά γνωρίζει γραφή και ανάγνωση	88	262	350	0,83%
Ολοκλήρωσε την προσχολική αγωγή	1.056	1.054	2.110	5,00%
Δεν γνωρίζει γραφή και ανάγνωση	52	78	130	0,31%
<b>ΣΥΝΟΛΟ</b>	<b>19.103</b>	<b>23.069</b>	<b>42.172</b>	<b>100%</b>

## ΕΠΙΠΕΔΟ ΕΚΠΑΙΔΕΥΣΗΣ ΠΛΗΘΥΣΜΟΥ ΔΗΜΟΥ ΠΑΠΑΓΟΥ-ΧΟΛΑΡΓΟΥ



Στο παρακάτω ιστόγραμμα αποτυπώνεται η ποσοστιαία κατανομή του πληθυσμού του Δήμου ανά βαθμίδα εκπαίδευσης συγκριτικά με την Περιφέρεια Αττικής και το σύνολο της χώρας.

**ΠΟΣΟΣΤΙΑΙΑ ΚΑΤΑΝΟΜΗ/ ΜΟΡΦΩΤΙΚΟ ΕΠΙΠΕΔΟ ΔΗΜΟΥ ΠΑΠΑΓΟΥ-ΧΟΛΑΡΓΟΥ, ΠΕΡΙΦΕΡΕΙΑΣ ΑΤΤΙΚΗΣ, ΣΥΝΟΛΟΥ ΧΩΡΑΣ**



Αξίζει να σημειωθεί ότι στο Δήμο οι κάτοχοι Διδακτορικού και μεταπτυχιακού διπλώματος φθάνουν το 10,02% του πληθυσμού, όταν το αντίστοιχο ποσοστό για την Περιφέρεια Αττικής είναι 3,42% και για το σύνολο της χώρας μόλις 1,94%. Το ίδιο ισχύει και για τα ποσοστά κτήσης πτυχίων Πανεπιστημιακών και Πολυτεχνικών Σχολών με το ποσοστό για το Δήμο να φθάνει το 28,39% όταν για την Περιφέρεια Αττικής είναι 14,03% και για το σύνολο της χώρας 10,62%.

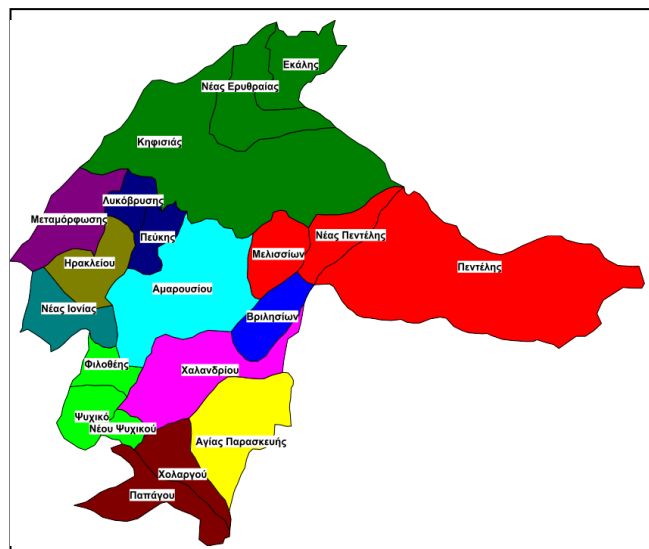
Τέλος, πρέπει να αναφερθεί και η πολύ μικρή αναλογία του πληθυσμού του Δήμου που δεν γνωρίζει γραφή και ανάγνωση (ποσοστό 0,31%), όταν το αντίστοιχο ποσοστό για την Περιφέρεια Αττικής είναι 1,26% και για το σύνολο της χώρας 2,41%.



#### 1.1.1.4. Η ευρύτερη περιοχή του Δήμου

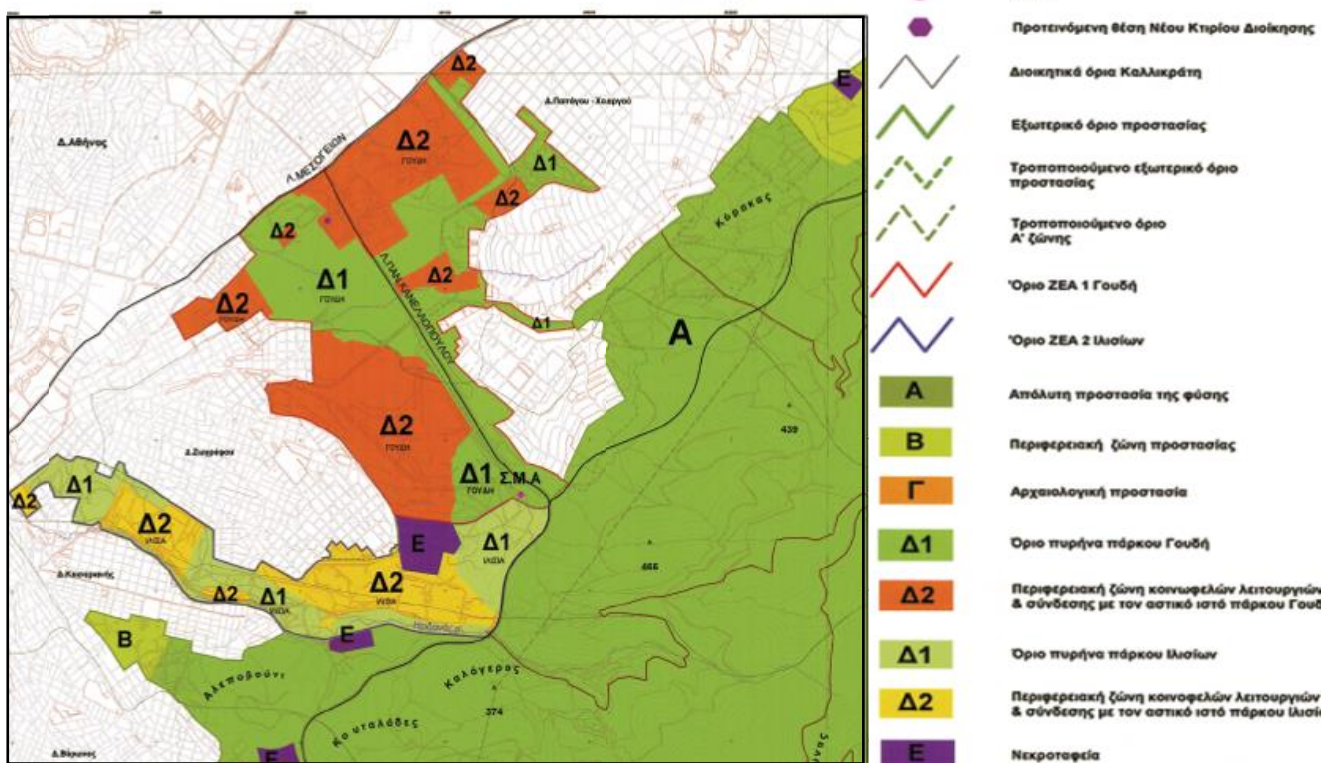
Ο Δήμος Παπάγου-Χολαργού ανήκει διοικητικά στην Περιφερειακή Ενότητα Βορείου Τομέα Αθηνών και χωροταξικά στη Χωρική Υποενότητα Βόρειας Αθήνας. Άλλοι Δήμοι που ανήκουν στην ίδια Περιφερειακή Ενότητα και στην ίδια Χωρική Υποενότητα είναι οι:

- Αγίας Παρασκευής
- Αμαρουσίου
- Βριλησίων
- Ηρακλείου
- Κηφισιάς
- Λυκόβρυσης-Πεύκης
- Μεταμορφώσεως
- Νέας Ιωνίας
- Πεντέλης
- Φιλοθέης-Ψυχικού
- Χαλανδρίου



#### ΥΠΕΡΤΟΠΙΚΟΙ ΠΟΛΟΙ ΣΤΑ ΔΙΟΙΚΗΤΙΚΑ ΟΡΙΑ ΤΟΥ ΔΗΜΟΥ

Ο Δήμος βρίσκεται στους πρόποδες του **Υμηττού**, που είναι ένας από τους σημαντικότερους ορεινούς όγκους του Λεκανοπεδίου της Αττικής. Σύμφωνα με το Π.Δ. «Καθορισμός μέτρων προστασίας της περιοχής του όρους Υμηττού και των Μητροπολιτικών Πάρκων Γουδή-Ιλισσίων» (ΦΕΚ 187Δ/2011), σημαντική έκταση του Δήμου εμπίπτει σε ζώνες του **Μητροπολιτικού Πάρκου Γουδή**, όπως φαίνεται στο σχετικό διάγραμμα που επισυνάπτεται στο ανωτέρω διάταγμα.



Σύμφωνα με το νέο Ρυθμιστικό Σχέδιο Αθήνας (ν.4277/2014, Παράρτημα VII), το Μητροπολιτικό Πάρκο Γουδή αναφέρεται ως **Αστικό Μητροπολιτικό Πάρκο**, ο σχεδιασμός και η διαχείριση του οποίου αποτελεί ιδιαίτερο σκέλος των Μητροπολιτικών Παρεμβάσεων, σε συνέχεια του συστήματος υπερτοπικών πόλων ήπιων χρήσεων πολιτισμού, αθλητισμού και αναψυχής, σύμφωνα με τα προβλεπόμενα στο ν.1515/1985. Περισσότερες πληροφορίες για τον Υμηττό και το Μητροπολιτικό Πάρκο Γουδή δίνονται στο Κεφάλαιο [1.2.1.1. "Φυσικό Περιβάλλον"](#).

Αναφορικά με άλλους υπερτοπικούς πόλους, ο Δήμος Παπάγου-Χολαργού από τη σύστασή του έως και σήμερα έχει ως βασικό χαρακτήρα τη χρήση κατοικίας, αποτελώντας οργανωμένη αστική περιοχή με υπηρεσίες εμπορίου, πρόνοιας και αναψυχής. Από αυτές, υπερτοπικού επιπέδου χρήσεις, όπως ο Εθνικός Οργανισμός Φαρμάκων, γραφεία της Κτηματολόγιο Α.Ε., νοσοκομειακές μονάδες, τράπεζες και άλλες μεγάλες επιχειρήσεις και κτίρια διοίκησης, τείνουν να χωροθετούνται επί της Λεωφόρου Μεσογείων, η οποία έχει κατά πολύ συντελέσει στην ανάπτυξη της περιοχής. Ειδικότερα ως υπερτοπικοί πόλοι στα διοικητικά όρια του Δήμου χαρακτηρίζονται:

- το Πάρκο Στρατάρχου Αλέξανδρου Παπάγου, γνωστό και ως Μεγάλο Πάρκο, με το υπαίθριο κηποθέατρο - όπου πραγματοποιείται το θεσμοθετημένο από το 1995 Φεστιβάλ - και αναψυκτήριο δίπλα σε τεχνητή λίμνη, το οποίο περιβάλλεται από τις οδούς Στρατάρχου Παπάγου, Πεντέλης και Κορυτσάς, στου Παπάγου
- το μέτωπο του Δήμου επί της Λεωφόρου Μεσογείων, όπου τα τελευταία χρόνια έχει δημιουργηθεί ένα υπερτοπικού χαρακτήρα κέντρο με εμπορικά μαγαζιά και μαγαζιά εστίασης (εστιατόρια, καφέ κ.α.) που προσελκύουν επισκέπτες από την ευρύτερη περιοχή
- τα εμπορικά κέντρα και κέντρα τοπικής αγοράς, με καταστήματα, εστιατόρια και καφέ στη Λ. Περικλέους, στην 17<sup>η</sup> Νοεμβρίου και γύρω από τη πλατεία Δημοκρατίας, στο Χολαργό
- το Άλσος Ανδρέα Παπανδρέου και το Αλσύλλιο Κωνσταντίνου Καραμανλή με την παιδική χαρά στη Λ. Περικλέους, στο Χολαργό
- το Γενικό Νοσοκομείο ΙΑΣΩ GENERAL επί της Λ. Μεσογείων 264, στο Χολαργό
- το Υπουργείο Υποδομών, Μεταφορών και Δικτύων (του Υπερυπουργείου Οικονομίας, Υποδομών, Ναυτιλίας και Τουρισμού) στην οδό Αναστάσεως 10, στου Παπάγου
- η Δ/ση Μεταφορών κι Επικοινωνιών της Περιφερειακής Ενότητας Κεντρικού Τομέα Αθηνών της Περιφέρειας Αττικής στον παράδρομο της Λ. Μεσογείων 158
- οι στάσεις ΜΕΤΡΟ, «Εθνική Άμυνα» και «Χολαργός» επί του παράδρομου της Λ. Μεσογείων
- η Είσοδος-Έξοδος Υ2 της Περιφερειακής Υμηττού από οδό Αναστάσεως
- το Αμφιθέατρο «Μίκης Θεοδωράκης» και η αίθουσα «Μελίνα Μερκούρη» στο Δημαρχιακό Μέγαρο στην οδό Περικλέους 55, στο Χολαργό
- το Πολιτιστικό Κέντρο με το Αρχείο-Μουσείο Παλαιών Χαρτών & Χαρακτικών Αττικής στην οδό Ελ. Βενιζέλου 1, στου Παπάγου
- η Λέσχη Απόστρατων Αξιωματικών Στρατού στην οδό Λάσκου 62, στου Παπάγου
- ο Σύνδεσμος Προστασίας Παιδιών με το Σχολείο Ατόμων με ειδικές ανάγκες και το εκκλησάκι του Αγίου Στυλιανού στη Β. Μελά 1, στο Χολαργό
- το Πολωνικό σχολείο στην οδό Ναυαρίνου, στο Χολαργό
- το Στάδιο «Μαρκ Μαρσώ» και το γήπεδο «Αντώνης Τρίτσης», στο Χολαργό
- το κλειστό γήπεδο μπάσκετ Παπάγου και ο χώρος άθλησης «Φοίβος» στο Μεγάλο Πάρκο

- ο Όμιλος Αντισφαίρισης Χολαργού στην οδό Ναυαρίνου και ο Όμιλος Αντισφαίρισης Παπάγου στους πρόποδες του Υμηττού
- τα πολυάριθμα γήπεδα ποδοσφαίρου, μπάσκετ, volley, tennis, beach volley και στίβου, που βρίσκονται διάσπαρτα σε όλη την έκταση του Δήμου
- οι παρυφές του Υμηττού για πεζοπορία κυρίως από την οδό Αναστάσεως
- η Ιερά Μονή Αγίου Ιωάννου Θεολόγου, ο Ιερός Ναός Αγίας Ελεούσας και η Μονή Αστερίου στους πρόποδες του Υμηττού
- ο Ιερός Ναός Αγίας Σκέπης και Αγίου Αλεξάνδρου, ο Ιερός Ναός Αγίου Γεωργίου και Αγίας Ειρήνης και ο Ναός Ευαγγελισμού της Θεοτόκου στου Παπάγου
- ο Ιερός Ναός Κοιμήσεως της Θεοτόκου Φανερωμένης, ο Ιερός Ναός Υψώσεως Τιμίου Σταυρού, ο Ιερός Ναός Αγίας Τριάδος, ο Ιερός Ναός Αναστάσεως και ο Ναός Παμμεγίστων Ταξιαρχών στο Χολαργό
- το Στρατόπεδο Φακίνου στη Λ. Κατεχάκη, στου Παπάγου

#### ΥΠΕΡΤΟΠΙΚΟΙ ΠΟΛΟΙ ΤΗΣ ΕΥΡΥΤΕΡΗΣ ΠΕΡΙΟΧΗΣ ΤΟΥ ΔΗΜΟΥ

Σύμφωνα με το νέο Ρυθμιστικό Σχέδιο Αθήνας (ΡΣΑ), ο Δήμος Παπάγου-Χολαργού βρίσκεται στο μέσο της σφαίρας επιρροής ενός πόλου εθνικής και μητροπολιτικής εμβέλειας και συγκεκριμένα του **ερευνητικού-εκπαιδευτικού πόλου Ζωγράφου-Αγ. Παρασκευής**<sup>[23]</sup>, με εξειδίκευση σε ανώτατη εκπαίδευση, ερευνητικά κέντρα και νοσοκομεία. Νοτίως της Δημοτικής Ενότητας Παπάγου, σε μικρή απόσταση, βρίσκονται η **Πολυτεχνειούπολη** (Εθνικό Μετσόβιο Πολυτεχνείο), η **Πανεπιστημιούπολη** (Εθνικό και Καποδιστριακό Πανεπιστήμιο Αθηνών), καθώς και το **Ίδρυμα Ιατροβιολογικών Ερευνών** της Ακαδημίας Αθηνών και το **Ερευνητικό Πανεπιστημιακό Ινστιτούτο Ψυχικής Υγιεινής**, που βρίσκονται ακριβώς στα όρια του Δήμου με το Δήμο Αθηναίων. Βορείως της Δημοτικής Ενότητας Χολαργού βρίσκονται οι εγκαταστάσεις του **Ερευνητικού Κέντρου Ε.Κ.Ε.Φ.Ε. ΔΗΜΟΚΡΙΤΟΣ**, ενώ εκτός του Γενικού Νοσοκομείου **ΙΑΣΩ GENERAL**, που βρίσκεται στα διοικητικά όρια του Δήμου, πληθώρα νοσοκομείων βρίσκονται στην ευρύτερη περιοχή, όπως τα στρατιωτικά νοσοκομεία **Γενικό Στρατιωτικό Νοσοκομείο Αθηνών 401** και **Γενικό Νοσοκομείο Αεροπορίας 251**, τα πολιτικά νοσοκομεία **Ερυθρός Σταυρός**, **Λαϊκό Γενικό Νοσοκομείο** και **Γενικό Νοσοκομείο Παιδών**, καθώς και το **Γενικό Κρατικό Νοσοκομείο «Γεώργιος Γεννηματάς»** και το **Γενικό Νοσοκομείο Νοσημάτων Θώρακος «Σωτηρία»** που βρίσκονται σε άμεση γειτνίαση με τη Δημοτική Ενότητα Παπάγου.

Άλλοι πόλοι υπερτοπικής εμβέλειας στην ευρύτερη περιοχή του Δήμου είναι το **Υπουργείο Δημόσιας Τάξης και Προστασίας του Πολίτη** (του Υπερυπουργείου Εσωτερικών και Διοικητικής Ανασυγκρότησης), το **Υπουργείο Εθνικής Άμυνας**, το **Υπουργείο Δικαιοσύνης, Διαφάνειας και Ανθρωπίνων Δικαιωμάτων**, καθώς και το **Υπουργείο Υποδομών, Μεταφορών και Δικτύων** (του Υπερυπουργείου Οικονομίας, Υποδομών, Ναυτιλίας και Τουρισμού) που βρίσκεται εντός των διοικητικών ορίων του Δήμου. Στην ευρύτερη περιοχή υπάρχουν επίσης το συγκρότημα της **ΕΡΤ ΑΕ**, το **Θεάτρο Μπάντμιντον**, η **Εθνική Γλυπτοθήκη**, η **Σχολή** και το **Άλσος Χωροφυλακής**.

Όπως χαρακτηριστικά φαίνεται στο σύνολό της, η ευρύτερη περιοχή του Δήμου κυρίως στα όρια του Μητροπολιτικού Πάρκου Γουδή - η οποία σύμφωνα με υπολογισμούς έρευνας του ΕΜΠ το 1999 συγκέντρωνε περίπου **28.000 χρήστες ημερησίως**<sup>[24]</sup> (εργαζόμενους, φοιτητές, ασθενείς) - έχει ιδιαίτερη σημασία για τη Μητροπολιτική περιοχή της Αθήνας ως τόπος χωροθέτησης τριών κατηγοριών χρήσεων υπερτοπικής εμβέλειας: **Υγείας, Διοίκησης και Εκπαίδευσης**.

<sup>23</sup> Νέο Ρυθμιστικό Σχέδιο Αθήνας – Αττικής, ν.4277/ΦΕΚ 156Α/2014, Άρθρο 11, παράγραφος 3.2.β)

<sup>24</sup> «Οριστικοποίηση Προτάσεων για την περιοχή του Μητροπολιτικού Πάρκου Γουδή», Β' Φάση-Συνοπτική Έκθεση, ΟΡΣΑ, 2011.

### **1.1.2. Περιγραφή του Δήμου ως οργανισμού**

#### **1.1.2.1. Εσωτερική Οργάνωση του Δήμου**

Σύμφωνα με το άρθρο 7 του ν. 3852/2010 «Νέα Αρχιτεκτονική της Αυτοδιοίκησης και της Αποκεντρωμένης Διοίκησης – Πρόγραμμα Καλλικράτης», ο Δήμος διοικείται από το Δημοτικό Συμβούλιο (33 μέλη), την Οικονομική Επιτροπή, την Επιτροπή Ποιότητας Ζωής, την Εκτελεστική Επιτροπή και το Δήμαρχο.

Ο Δήμος απαρτίζεται από δύο Δημοτικές Κοινότητες, την Δημοτική Κοινότητα Παπάγου και τη Δημοτική Κοινότητα Χολαργού. Τα όργανα της κάθε Δημοτικής Κοινότητας είναι το Συμβούλιο της Δημοτικής Κοινότητας και ο Πρόεδρος του Συμβουλίου. Τα Συμβούλια των Δημοτικών Κοινοτήτων είναι ενδεκαμελή συμπεριλαμβανομένων και των Προέδρων.

Η εσωτερική οργάνωση και το οργανόγραμμα του Δήμου αποτυπώνονται στον Οργανισμό Εσωτερικής Υπηρεσίας (Ο.Ε.Υ.), ο οποίος εγκρίθηκε με το ΦΕΚ 3125Β/26.11.2012 και τροποποιήθηκε με τα ΦΕΚ 243Β/08.02.2013 και 3411Β/31.12.2013.

Το έργο του Δήμου επικουρούν τα Νομικά Πρόσωπα που ιδρύθηκαν για το σκοπό αυτό από το Δήμο Παπάγου-Χολαργού και είναι:

- Δημοτικός Οργανισμός Πολιτισμού, Αθλητισμού και Περιβάλλοντος (Δ.Ο.Π.Α.Π.)
- Δημοτικός Οργανισμός Κοινωνικής Μέριμνας και Προσχολικής Αγωγής (Δ.Ο.Κ.ΜΕ.Π.Α.)
- Αρχείο-Μουσείο Παλαιών Χαρτών και Χαρακτικών Αττικής
- Σχολική Επιτροπή Πρωτοβάθμιας Εκπαίδευσης
- Σχολική Επιτροπή Δευτεροβάθμιας Εκπαίδευσης

#### **ΟΡΓΑΝΩΤΙΚΗ ΔΙΑΡΘΡΩΣΗ ΤΟΥ ΔΗΜΟΥ**

1. Η βασική οργάνωση του Δήμου περιλαμβάνει:

- Το Γενικό Γραμματέα
- Τις Υπηρεσίες Δημοτικής Πολιτικής και Υποστήριξης
- Τη Γραμματεία Προέδρου Δημοτικού Συμβουλίου και Επιτροπών
- Τη Διεύθυνση Διοικητικών Υπηρεσιών
- Τη Διεύθυνση Οικονομικών Υπηρεσιών
- Τη Διεύθυνση Περιβάλλοντος – Καθαριότητας – Πρασίνου (ΠΕ.ΚΑ.ΠΡΑ)
- Τη Διεύθυνση Τεχνικών Υπηρεσιών
- Την Υπηρεσία Δόμησης (δεν έχει συσταθεί)
- Τη Διεύθυνση Κέντρων Εξυπηρέτησης Πολιτών (Κ.Ε.Π.)

2. Στη βασική οργάνωση του Δήμου περιλαμβάνονται επίσης:

- Η Εκτελεστική Επιτροπή
- Η Οικονομική Επιτροπή
- Η Επιτροπή Ποιότητας Ζωής
- Η Δημοτική Επιτροπή Διαβούλευσης
- Ο Συμπαραστάτης του Δημότη και της Επιχείρησης
- Το Συμβούλιο Ένταξης Μεταναστών

οι αρμοδιότητες και τα έργα των οποίων καθορίζονται λεπτομερώς με το ν.3852/ΦΕΚ 87Α/2010.

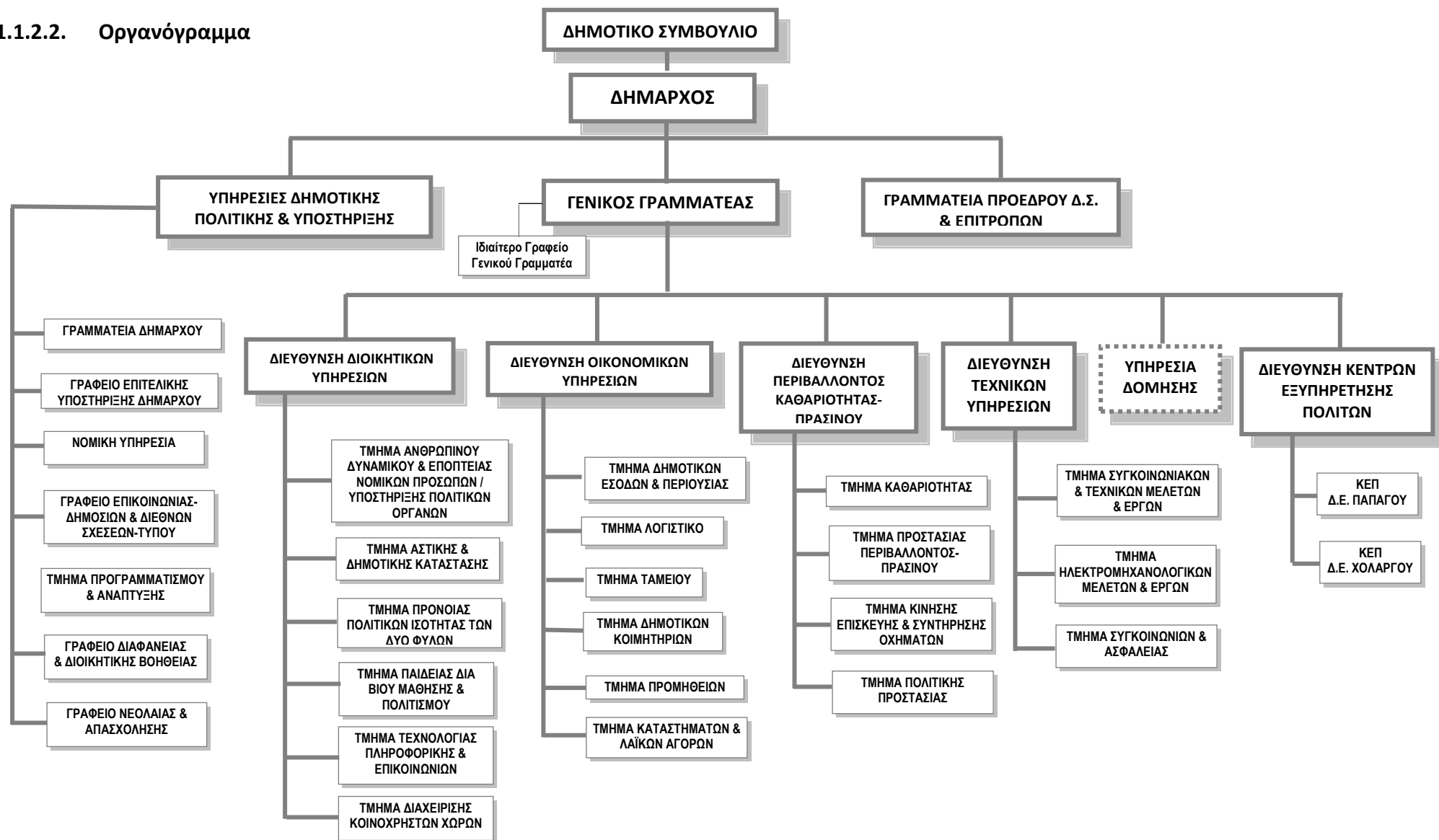
Σύμφωνα με τον ίδιο νόμο και όσα προβλέπονται στα άρθρα 58 και 70, στο Δήμο μπορούν να συσταθούν και να λειτουργήσουν Ομάδες Εργασίας και Επιτροπές για την επεξεργασία και εισήγηση θεμάτων της αρμοδιότητάς του. Επιτροπές συστήνονται επίσης και λειτουργούν σύμφωνα με όσα προβλέπει η ελληνική νομοθεσία.

Μεταξύ αυτών που έχουν συσταθεί για το Δήμο αναφέρονται:

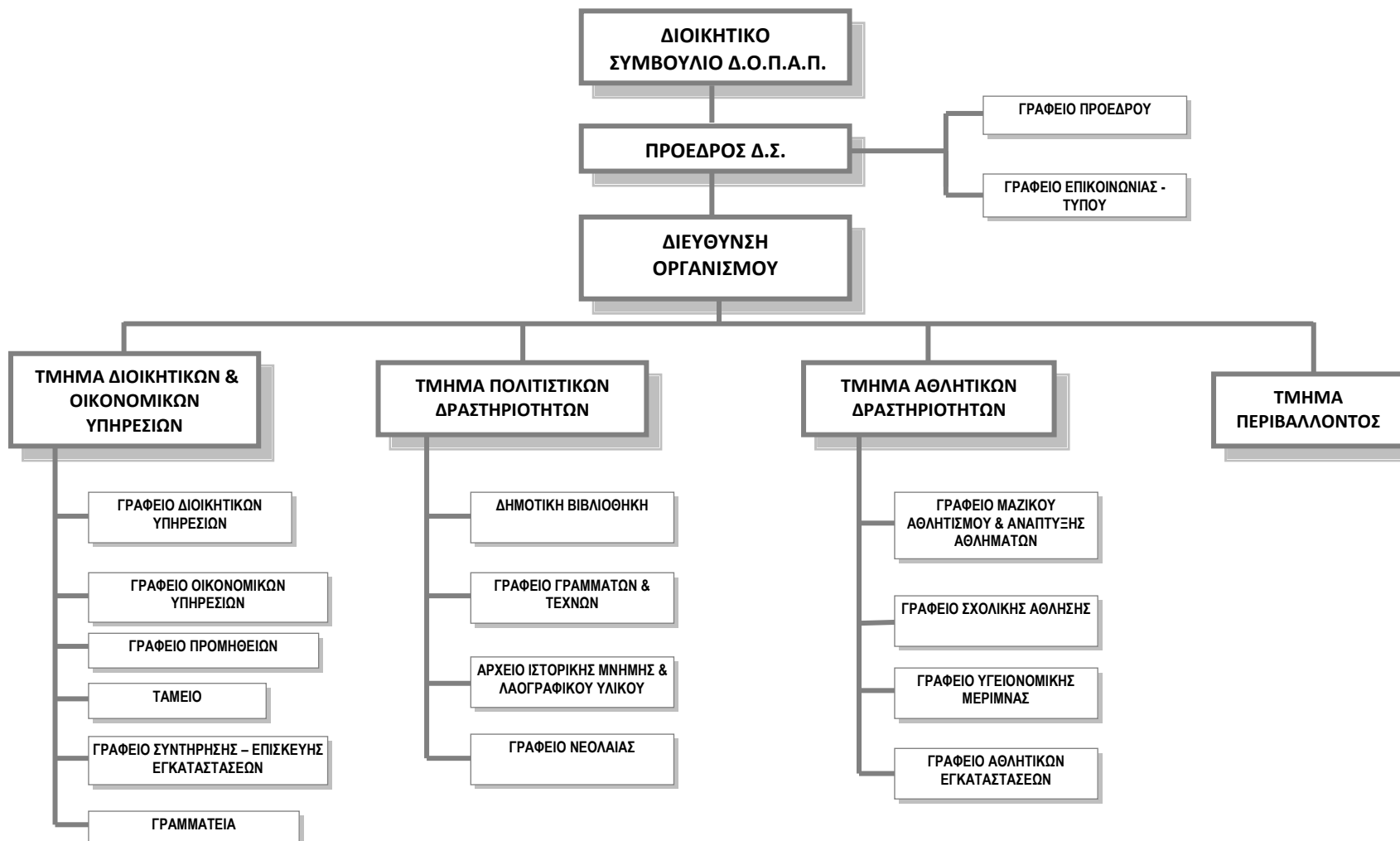
- Επιτροπή Διαχείρισης Κοινωνικού Παντοπωλείου
- Επιτροπή Κοινωνικού Φροντιστηρίου
- Συμβούλιο Πρόληψης Παραβατικότητας
- Συντονιστικό Τοπικό Όργανο Πολιτικής Προστασίας
- Δημοτική Επιτροπή Παιδείας
- Επιτροπή Φιλικού Διακανονισμού
- Ομάδα Εργασίας για τον Υμηττό

Η Εσωτερική Οργάνωση του Δήμου και η διάρθρωση σε Τμήματα και Γραφεία φαίνεται σχηματικά σε Οργανόγραμμα στο κεφάλαιο που ακολουθεί. Περισσότερες πληροφορίες για τις αρμοδιότητες των Υπηρεσιών του Δήμου και των Νομικών του Προσώπων δίνονται στα [Κεφάλαια 1.5.1.1.](#) και [1.5.2.1.](#) αντίστοιχα, ενώ πληροφορίες για τις Επιτροπές του Δήμου δίνονται στο [Κεφάλαιο 1.1.2.3.](#)

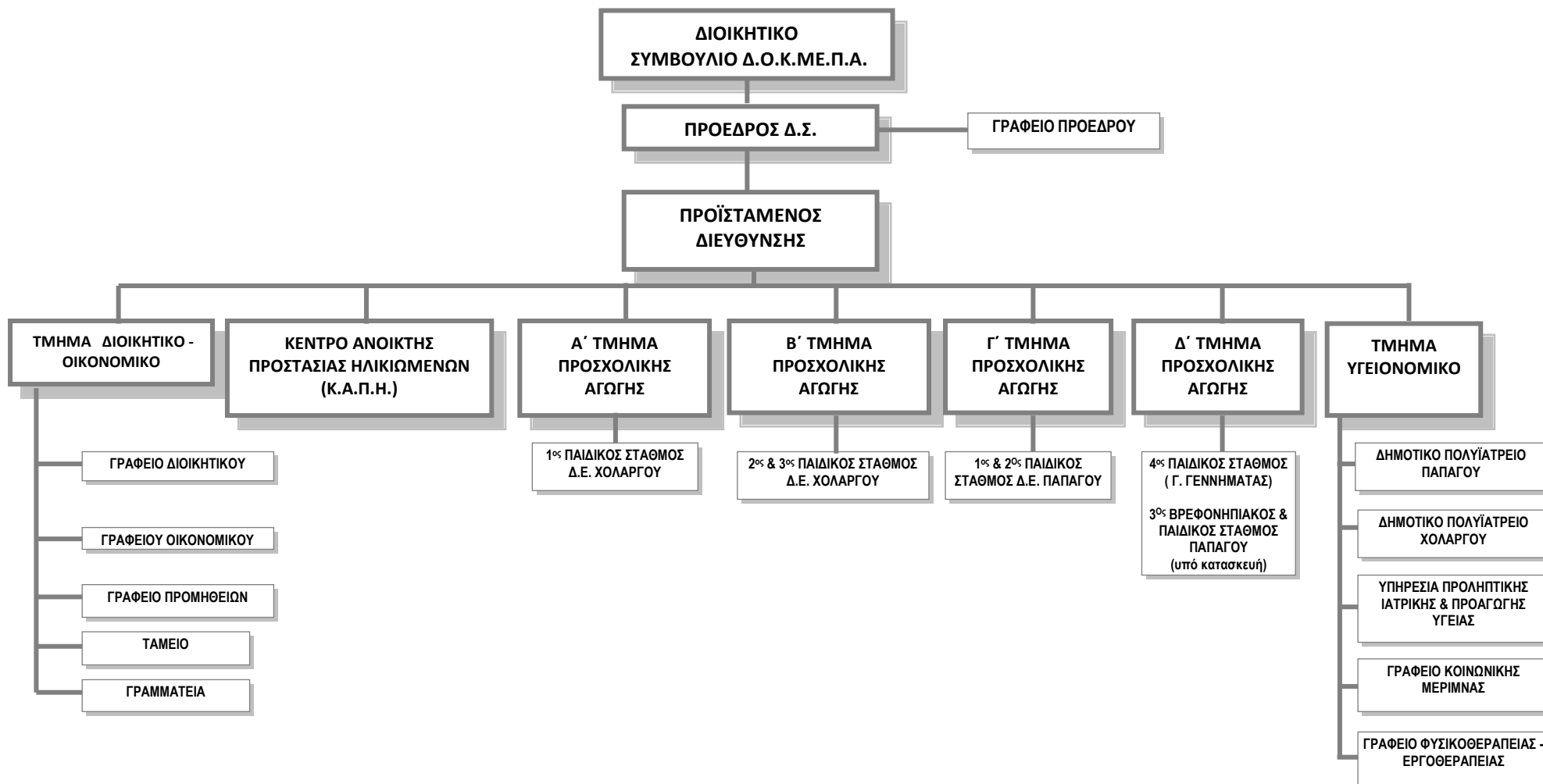
### 1.1.2.2. Οργανόγραμμα



Οργανόγραμμα Δ.Ο.Π.Α.Π.



Οργανόγραμμα Δ.Ο.Κ.ΜΕ.Π.Α.





### 1.1.2.3. Επιτροπές

Σύμφωνα με το ν.3852/ΦΕΚ 87Α/2010 «Νέα Αρχιτεκτονική της Αυτοδιοίκησης και της Αποκεντρωμένης Διοίκησης - Πρόγραμμα ΚΑΛΛΙΚΡΑΤΗΣ», στους Δήμους συγκροτούνται και λειτουργούν:

- Α. Επιτροπές που σχετίζονται με τη βασική οργάνωση λειτουργίας του Δήμου σύμφωνα με όσα προβλέπονται στα άρθρα 62, 63, 72, 73, 76, 77, 78 και
- Β. Επιτροπές και Ομάδες Εργασίας που σχετίζονται με την επεξεργασία και εισήγηση θεμάτων αρμοδιότητας του Δήμου σύμφωνα με όσα προβλέπονται στα άρθρα 58 και 70 και σύμφωνα με όσα προβλέπει η ελληνική νομοθεσία, οι οποίες συγκροτούνται και λειτουργούν είτε με απόφαση Δημοτικού Συμβουλίου είτε με απόφαση Δημάρχου.

#### Α. ΕΠΙΤΡΟΠΕΣ ΒΑΣΙΚΗΣ ΟΡΓΑΝΩΣΗΣ ΛΕΙΤΟΥΡΓΙΑΣ ΤΟΥ ΔΗΜΟΥ

##### Εκτελεστική Επιτροπή

Σε όλους τους Δήμους που έχουν περισσότερους από έναν Αντιδήμαρχο συνιστάται Εκτελεστική Επιτροπή στην οποία μετέχουν ο Δήμαρχος και οι Αντιδήμαρχοι. Η Εκτελεστική Επιτροπή είναι συλλογικό συντονιστικό και εκτελεστικό όργανο του Δήμου και παρακολουθεί την εφαρμογή της δημοτικής πολιτικής σε όλους τους τομείς καθώς και την εφαρμογή του επιχειρησιακού σχεδίου του Δήμου, του μεσοχρόνιου, ετήσιου και πενταετούς προγράμματος δράσης.

Πρόεδρος της Εκτελεστικής Επιτροπής είναι ο Δήμαρχος.

Η Εκτελεστική Επιτροπή ασκεί τις ακόλουθες αρμοδιότητες:

- παρακολουθεί την εκτέλεση των αποφάσεων του Δημοτικού Συμβουλίου
- συντονίζει την κατάρτιση και παρακολουθεί την εκτέλεση του επιχειρησιακού προγράμματος
- καταρτίζει και εισηγείται στο Δημοτικό Συμβούλιο το τεχνικό πρόγραμμα του δήμου και έχει την ευθύνη της υλοποίησής του
- εισηγείται το προσχέδιο του προϋπολογισμού και το ετήσιο πρόγραμμα δράσης προς την οικονομική επιτροπή
- έχει την ευθύνη για την πιστή εκτέλεση του προϋπολογισμού
- εισηγείται στο Δημοτικό Συμβούλιο τα σχέδια:
  - Οργανισμού Εσωτερικής Υπηρεσίας
  - κανονισμού μέτρησης και αξιολόγησης της απόδοσης των δημοτικών υπηρεσιών
- εισηγείται στο Δημοτικό Συμβούλιο το Σχέδιο Χάρτας Δικαιωμάτων και Υποχρεώσεων δημοτών και κατοίκων και μεριμνά για την έκδοση, ενημέρωση και διακίνηση του Οδηγού του Δημότη
- εισηγείται το σχέδιο του κανονισμού πληροφόρησης των πολιτών και του κανονισμού διαβούλευσης
- εισηγείται τα σχέδια αντιμετώπισης εκτάκτων αναγκών και φυσικών καταστροφών, σε εναρμόνιση με τα αντίστοιχα σχέδια της Περιφέρειας και του Υπουργείου Εσωτερικών και Διοικητικής Ανασυγκρότησης
- παρακολουθεί, αξιολογεί και συντονίζει τη δράση των Νομικών Προσώπων και Υπηρεσιών του Δήμου και ενημερώνει σχετικά το Δημοτικό Συμβούλιο.

### Οικονομική Επιτροπή

Η Οικονομική Επιτροπή είναι όργανο παρακολούθησης και ελέγχου της οικονομικής λειτουργίας του Δήμου.

Συγκροτείται με απόφαση του Δημοτικού Συμβουλίου και μεταξύ άλλων έχει τις ακόλουθες αρμοδιότητες:

- συντάσσει τον προϋπολογισμό του Δήμου
- ελέγχει την υλοποίηση του προϋπολογισμού
- προελέγχει τον απολογισμό
- αποφασίζει για την έγκριση δαπανών και τη διάθεση πιστώσεων του προϋπολογισμού
- μελετά την ανάγκη συνάψεως δανείων
- εισηγείται προς το Δημοτικό Συμβούλιο την επιβολή τελών, δικαιωμάτων και εισφορών
- αποφασίζει για την αποδοχή κληρονομιών, κληροδοσιών και δωρεών
- εισηγείται στο Δημοτικό Συμβούλιο ετήσιο σχέδιο διαχείρισης και αξιοποίησης της περιουσίας του δήμου
- αποφασίζει για ζητήματα διαφάνειας και ηλεκτρονικής διακυβέρνησης

### Επιτροπή Ποιότητας Ζωής

Η Επιτροπή Ποιότητας Ζωής είναι αποφασιστικό και εισηγητικό όργανο άσκησης των σχετικών με την ποιότητα ζωής, τη χωροταξία, την πολεοδομία και την προστασία του περιβάλλοντος αρμοδιοτήτων του Δήμου.

Συγκροτείται με απόφαση του Δημοτικού Συμβουλίου και μεταξύ άλλων είναι αρμόδια για την ανάκληση ή την οριστική αφαίρεση της άδειας ίδρυσης και λειτουργίας των καταστημάτων επιχειρήσεων και λοιπών εγκαταστάσεων και δραστηριοτήτων αρμοδιότητας του Δήμου.

Εισηγείται στο Δημοτικό Συμβούλιο μεταξύ άλλων:

- θέματα καθορισμού χρήσεων γης
- θέματα ρυθμιστικών σχεδίων, προγραμματισμού εφαρμογής ρυθμιστικών σχεδίων, οικιστικής οργάνωσης ανοικτών πόλεων, εφαρμογής Γενικού Πολεοδομικού Σχεδίου (Γ.Π.Σ.), κ.λπ.
- τη λήψη αποφάσεων για θέματα προστασίας του περιβάλλοντος
- τη λήψη αποφάσεων για θέματα χωροθέτησης κοιμητηρίων

### Δημοτική Επιτροπή Διαβούλευσης

Η Δημοτική Επιτροπή Διαβούλευσης αποτελεί όργανο με συμβουλευτικές αρμοδιότητες και συγκροτείται με απόφαση του Δημοτικού Συμβουλίου. Η διάρκεια της θητείας της δεν υπερβαίνει τα δύομιση έτη.

Η Δημοτική Επιτροπή Διαβούλευσης αποτελείται από εκπροσώπους των φορέων της τοπικής κοινωνίας, όπως:

- των τοπικών εμπορικών και επαγγελματικών συλλόγων και οργανώσεων
- των επιστημονικών συλλόγων και φορέων
- των τοπικών οργανώσεων εργαζομένων και εργοδοτών
- των εργαζομένων στο δήμο και τα νομικά του πρόσωπα
- των ενώσεων και συλλόγων γονέων
- των αθλητικών και πολιτιστικών συλλόγων και φορέων

- των εθελοντικών οργανώσεων και κινήσεων πολιτών
- άλλων οργανώσεων και φορέων της κοινωνίας των πολιτών
- εκπρόσωποι των τοπικών συμβουλίων νέων
- δημότες

Η Δημοτική Επιτροπή Διαβούλευσης μεταξύ άλλων:

- Γνωμοδοτεί στο Δημοτικό Συμβούλιο σχετικά με τα αναπτυξιακά προγράμματα και τα προγράμματα δράσης του Δήμου, το επιχειρησιακό πρόγραμμα και το τεχνικό πρόγραμμα του Δήμου
- Γνωμοδοτεί για θέματα γενικότερου τοπικού ενδιαφέροντος
- Εξετάζει τα τοπικά προβλήματα και τις αναπτυξιακές δυνατότητες του Δήμου και διατυπώνει γνώμη για την επίλυση των προβλημάτων και την αξιοποίηση των δυνατοτήτων αυτών

### **Συμπαραστάτης του Δημότη και της Επιχείρησης**

Ως Συμπαραστάτης του Δημότη και της Επιχείρησης, στους Δήμους άνω των είκοσι χιλιάδων (20.000) κατοίκων, επιλέγεται με απόφαση του Δημοτικού Συμβουλίου πρόσωπο εγνωσμένου κύρους και εμπειρίας. Η θητεία του συμπαραστάτη ακολουθεί τη θητεία των δημοτικών αρχών.

Ο συμπαραστάτης υποστηρίζεται διοικητικά από τις υπηρεσίες του δήμου, δέχεται καταγγελίες άμεσα θιγόμενων πολιτών και επιχειρήσεων για κακοδιοίκηση των Υπηρεσιών του Δήμου, των Νομικών του Προσώπων και των επιχειρήσεων του και διαμεσολαβεί προκειμένου να επιλυθούν τα σχετικά προβλήματα.

Ο συμπαραστάτης του Δημότη και της Επιχείρησης συντάσσει ετήσια έκθεση η οποία παρουσιάζεται και συζητείται στην ειδική δημόσια συνεδρίαση του Δημοτικού Συμβουλίου για τον απολογισμό της δημοτικής αρχής κατά τις διατάξεις του άρθρου 217 του Κ.Δ.Κ.

Ο Συμπαραστάτης μπορεί επίσης να προβαίνει στη διατύπωση προτάσεων βελτίωσης της δημοτικής διοίκησης και των σχέσεών της με το κοινό, τόσο στο πλαίσιο της ετήσιας έκθεσής του, όσο και επ' ευκαιρία σημαντικών προβλημάτων κακοδιοίκησης που ο ίδιος εντοπίζει.

### **Συμβούλιο Ένταξης Μεταναστών**

Στο Δήμο Παπάγου-Χολαργού συγκροτήθηκε και λειτουργεί με απόφαση του Δημοτικού Συμβουλίου, Συμβούλιο Ένταξης Μεταναστών ως συμβουλευτικό όργανο του Δήμου για την ενίσχυση της ένταξης των μεταναστών στην τοπική κοινωνία.

Έργο των Συμβουλίων Ένταξης Μεταναστών είναι η καταγραφή και η διερεύνηση προβλημάτων που αντιμετωπίζουν οι μετανάστες, που κατοικούν μόνιμα στην περιφέρεια του οικείου Δήμου, ως προς την ένταξή τους στην τοπική κοινωνία, την επαφή τους με δημόσιες αρχές ή τη δημοτική αρχή, η υποβολή εισηγήσεων προς το δημοτικό συμβούλιο για την ανάπτυξη τοπικών δράσεων προώθησης της ομαλής κοινωνικής ένταξης των μεταναστών και, εν γένει, την επίλυση των προβλημάτων που αυτοί αντιμετωπίζουν, ιδίως μέσω της οργάνωσης συμβουλευτικών υπηρεσιών από τις δημοτικές υπηρεσίες, καθώς και τη διοργάνωση σε συνεργασία με τον οικείο δήμο εκδηλώσεων ευαισθητοποίησης και ενίσχυσης της κοινωνικής συνοχής του τοπικού πληθυσμού.

**Β. ΛΟΙΠΕΣ ΕΠΙΤΡΟΠΕΣ ΚΑΙ ΟΜΑΔΕΣ ΕΡΓΑΣΙΑΣ****Επιτροπή Διαχείρισης Κοινωνικού Παντοπωλείου**

Σύμφωνα με την παρ.1 του άρθρου 2 του ν.4071/2012 το Κοινωνικό Παντοπωλείο είναι υπηρεσία παροχής ειδών πρώτης ανάγκης για τη σίτιση και την ένδυση απόρων κατοίκων. Τα παρεχόμενα είδη προέρχονται από δωρεές και χορηγίες και, εφόσον διαπιστώνεται ανεπάρκεια ειδών, είναι δυνατή η προμήθειά τους σύμφωνα με τις διατάξεις του Ενιαίου Κανονισμού Προμηθειών Οργανισμών Τοπικής Αυτοδιοίκησης. Στο πλαίσιο του παντοπωλείου ο Δήμος μπορεί να διοργανώνει και συσσίτια για τη διανομή φαγητού σε απόρους και αστέγους.

Για το Δήμο Παπάγου-Χολαργού το Κοινωνικό Παντοπωλείο συστάθηκε με την υπ' αριθ. 60/27.3.2012 απόφαση Δημοτικού Συμβουλίου ενώ ο κανονισμός λειτουργίας του εγκρίθηκε με την υπ' αριθ. 72/05.03.2013 απόφαση.

Η λειτουργία του Κοινωνικού Παντοπωλείου του Δήμου εποπτεύεται από 5μελη Επιτροπή Διαχείρισης η οποία συγκροτήθηκε με την υπ' αριθ. 155/17.09.2014 απόφαση Δημοτικού Συμβουλίου και η οποία υποχρεούται να παρουσιάζει ανά εξάμηνο στην Οικονομική Επιτροπή έκθεση πεπραγμένων και διαχειριστικό απολογισμό. Η Διαχειριστική Επιτροπή μπορεί, αν συντρέχουν ειδικοί λόγοι, να διακόψει τις παροχές σε οποιοδήποτε εξυπηρετούμενο από το Κοινωνικό Παντοπωλείο.

**Επιτροπή Κοινωνικού Φροντιστηρίου**

Με την υπ' αριθ. 252/04.12.2014 απόφαση Δημοτικού Συμβουλίου εγκρίθηκε ο κανονισμός λειτουργίας του Κοινωνικού Φροντιστηρίου του Δήμου, η δημιουργία του οποίου βασίζεται στην αξιοποίηση της προσφοράς εκπαιδευτικών για παροχή δωρεάν μαθημάτων.

Σκοπός της ύπαρξης του Κοινωνικού Φροντιστηρίου είναι η πρόσθετη διδακτική υποστήριξη των οικονομικά αδύναμων μαθητών της δευτεροβάθμιας εκπαίδευσης, η μέγιστη δυνατή κατανόηση και εμπέδωση της σχολικής ύλης, η βοήθεια σε εκπαιδευτικά θέματα για την άνοδο της επίδοσης, καθώς και η ακαδημαϊκή επιτυχία των μαθητών.

Την εποπτεία του Κοινωνικού Φροντιστηρίου έχει η Επιτροπή Κοινωνικού Φροντιστηρίου, η οποία συγκροτήθηκε με την υπ' αριθ. 82/27.01.2015 Απόφαση Δημάρχου.

Η Επιτροπή Κοινωνικού Φροντιστηρίου είναι υπεύθυνη για τα ακόλουθα:

- αξιολογεί τις αιτήσεις
- καταρτίζει το πρόγραμμα του Κοινωνικού Φροντιστηρίου
- συγκροτεί τα εκπαιδευτικά τμήματα με κριτήρια ομοιογένειας
- παρακολουθεί την τήρηση των υποχρεώσεων εκ μέρους των μαθητών
- εισηγείται στο Δημοτικό Συμβούλιο βελτιώσεις ή αλλαγές για τον τρόπο λειτουργίας του Κοινωνικού Φροντιστηρίου

**Συμβούλιο Πρόληψης Παραβατικότητας**

Σύμφωνα με το άρθρο 16 του ν.2713/1999, σε συνδυασμό με το άρθρο 84 του ν.3463/2006, σε κάθε Δήμο ή Κοινότητα με πληθυσμό άνω των τριών χιλιάδων (3.000) κατοίκων συνίσταται Τοπικό Συμβούλιο Πρόληψης της Παραβατικότητας (ΤΟ.Σ.Π.ΠΑ.) ως συμβουλευτικό γνωμοδοτικό όργανο με κύριο έργο την καταγραφή και τη μελέτη της παραβατικής συμπεριφοράς σε τοπικό επίπεδο, την κατάρτιση σχετικών προγραμμάτων στην περιφέρεια του Δήμου, τη διοργάνωση ημερίδων, εκδηλώσεων για την ευαισθητοποίηση της κοινής γνώμης.

Το συμβούλιο συγκροτείται και λειτουργεί με απόφαση του Δημοτικού Συμβουλίου, και τα μέλη του είναι επιστήμονες και λειτουργοί που διαθέτουν ειδικές γνώσεις και εμπειρία στον τομέα της παραβατικότητας.

Για το Δήμο Παπάγου-Χολαργού το ΤΟ.Σ.Π.ΠΑ. συγκροτήθηκε με την υπ' αριθ. 37/2015 απόφαση Δημοτικού Συμβουλίου και είναι ενδεκαμελές με μέλη εκπροσώπους α) από τη διοίκηση του Δήμου και το Δημοτικό Συμβούλιο, όπως και από τις δημοτικές Κοινότητες β) από εκπροσώπους των σωμάτων ασφαλείας της περιοχής, γ) εξειδικευμένο επιστήμονα και δ) εκπροσώπους μαθητών, εκπαιδευτικών και γονέων.

### Συντονιστικό Τοπικό Όργανο Πολιτικής Προστασίας

Η πολιτική προστασία της Χώρας αποβλέπει στην προστασία της ζωής, υγείας και περιουσίας των πολιτών από φυσικές (ταχείας ή βραδείας εξέλιξης), τεχνολογικές (συμπεριλαμβανομένων βιολογικών, χημικών και πυρηνικών συμβάντων) και λοιπές καταστροφές που προκαλούν καταστάσεις εκτάκτου ανάγκης, κατά τη διάρκεια ειρηνικής περιόδου. Στο πλαίσιο του ίδιου σκοπού περιλαμβάνεται η μέριμνα για τα υλικά και πολιτιστικά αγαθά, τις πλουτοπαραγωγικές πηγές και τις υποδομές της χώρας, με στόχο την ελαχιστοποίηση των συνεπειών των καταστροφών.

Οι Δήμαρχος και οι Πρόεδροι Κοινοτήτων για θέματα πολιτικής προστασίας έχουν τις ακόλουθες αρμοδιότητες:

- συντονίζουν και επιβλέπουν το έργο της πολιτικής προστασίας για την πρόληψη, ετοιμότητα, αντιμετώπιση και αποκατάσταση των καταστροφών
- έχουν την ευθύνη εφαρμογής του ετήσιου εθνικού σχεδιασμού πολιτικής προστασίας, κατά το σκέλος που τα οικεία περιφερειακά προγράμματα, μέτρα και δράσεις έχουν τοπικό χαρακτήρα αναφορικά με τους αντίστοιχους Ο.Τ.Α.
- διατυπώνουν εισήγηση για το σχεδιασμό πολιτικής προστασίας του Ο.Τ.Α., η οποία υποβάλλεται στο Γενικό Γραμματέα της Περιφέρειας για τη διαμόρφωση σχετικής πρότασης
- έχουν την ευθύνη της διάθεσης και του συντονισμού δράσης του απαραίτητου δυναμικού και μέσων για την πρόληψη, ετοιμότητα, αντιμετώπιση και αποκατάσταση των καταστροφών εντός των ορίων του οικείου Ο.Τ.Α.

Για την επίτευξη των ανωτέρω συγκροτήθηκε στο Δήμο, με την υπ' αριθ. 208/07.10.2014 απόφαση Δημοτικού Συμβουλίου, Συντονιστικό Τοπικό Όργανο Πολιτικής Προστασίας σύμφωνα με όσα προβλέπονται στο άρθρο 13 παρ. 3 του ν.3013/2002.

### Δημοτική Επιτροπή Παιδείας

Με την υπ' αριθ. 1062/06.10.2014 Απόφαση Δημάρχου συγκροτήθηκε η Δημοτική Επιτροπή Παιδείας (Δ.Ε.Π.) Δήμου Παπάγου-Χολαργού, αποτελούμενη από επτά (7) μέλη.

Η Δημοτική Επιτροπή Παιδείας εισηγείται στο Δήμαρχο και στο Δημοτικό Συμβούλιο θέματα σχετικά με την καλύτερη οργάνωση και λειτουργία των σχολείων της Πρωτοβάθμιας κα Δευτεροβάθμιας Εκπαίδευσης, την κατανομή των πιστώσεων για τις λειτουργικές ανάγκες των σχολείων, την ίδρυση, κατάργηση και συγχώνευση σχολείων και παρακολουθεί την ανέγερση των σχολικών κτιρίων, την επισκευή κα συντήρησή τους, καθώς και το έργο των Σχολικών Επιτροπών.

### Επιτροπή Φιλικού Διακανονισμού

Στις αρμοδιότητες των Δήμων και ειδικότερα εκείνες που αναφέρονται στην «Ποιότητα Ζωής και Εύρυθμη Λειτουργία των πόλεων» (άρθρο 75 παρ.γ22 του ν.3463/2006), συμπεριλαμβάνονται και η «Σύσταση Επιτροπής Φιλικού Διακανονισμού για την εξώδικη επίλυση των διαφορών ανάμεσα σε προμηθευτές και

καταναλωτές ή ένωση καταναλωτών, η τήρηση αρχείων των πορισμάτων της οικείας επιτροπής, καθώς και η τήρηση μητρώου καταναλωτών».

Η «Επιτροπή Φιλικού Διακανονισμού» του Δήμου συγκροτήθηκε με την υπ' αριθ. 36/18.02.2015 απόφαση Δημοτικού Συμβουλίου, είναι διετούς θητείας και αποτελείται από τρία μέλη.

#### **Ομάδα Εργασίας για τον Υμηττό**

Με την υπ' αριθμ. 1170/04.11.2014 Απόφαση Δημάρχου συστάθηκε Ομάδα Εργασίας για την προάσπιση και αξιοποίηση του Υμηττού. Απαρτίζεται από 14 μέλη και έχει ως έργο την αποτύπωση του φυσικού και πολιτισμικού περιβάλλοντος και την καταγραφή σημείων ενδιαφέροντος του Υμηττού. Οι δράσεις/ενέργειες της ομάδας εργασίας αφορούν:

- την χωροταξία, χαρτογράφηση, σήμανση και δημιουργία διαδρομών και χώρων αναψυχής
- την οργάνωση και βελτίωση της πυροπροστασίας
- την ανάδειξη και αξιοποίηση σημείων ενδιαφέροντος (σπήλαια, μονές κ.λπ.)
- τη διεκδίκηση αρχαιολογικής έρευνας σε συνεργασία με το Υπουργείο Πολιτισμού Παιδείας και Θρησκευμάτων και το Τμήμα Αρχαιολογίας του Πανεπιστημίου Αθηνών.



**1.1.2.4. Θεματικοί Τομείς Ανάπτυξης**

Σκοπός του Επιχειρησιακού Προγράμματος του Δήμου είναι η προώθηση της τοπικής ανάπτυξης της περιοχής του Δήμου, καθώς και της εσωτερικής ανάπτυξης του Δήμου ως οργανισμού. Για την περιγραφή και αξιολόγηση της υφιστάμενης κατάστασης και τον εντοπισμό κρίσιμων ζητημάτων τοπικής ανάπτυξης, στο παρόν Επιχειρησιακό Πρόγραμμα γίνεται διαχωρισμός των τομέων ανάπτυξης στους κάτωθι τρεις (3) Θεματικούς Τομείς Ανάπτυξης:

- **Περιβάλλον και Ποιότητα ζωής:** αφορά την προστασία και αναβάθμιση του φυσικού και δομημένου περιβάλλοντος της περιοχής του Δήμου και τη διασφάλιση της ποιότητας ζωής.
- **Κοινωνική Πολιτική, Υγεία, Παιδεία, Πολιτισμός και Αθλητισμός:** αφορά τη βελτίωση της κοινωνικής ευημερίας των κατοίκων της περιοχής του Δήμου σε όλους τους αναφερόμενους τομείς.
- **Τοπική οικονομία και απασχόληση:** αφορά τη βελτίωση της τοπικής οικονομίας και απασχόλησης.

Στον Πίνακα που ακολουθεί γίνεται η ομαδοποίηση των Υπηρεσιών του Δήμου και των Νομικών του Προσώπων σύμφωνα με τους τρεις Θεματικούς Τομείς Ανάπτυξης, καθώς και των υπηρεσιών που αφορούν την εσωτερική υποστήριξη του Δήμου, ως οργανισμού. Επιπρόσθετα, γίνεται ο διαχωρισμός των λειτουργιών του Δήμου σε κύριες και υποστηρικτικές ή οριζόντιες. Κύριες είναι οι λειτουργίες που αφορούν την τοπική ανάπτυξη της περιοχής και μέσω των οποίων ασκούνται οι αρμοδιότητες του Δήμου σε ένα Θεματικό Τομέα Ανάπτυξης, ενώ οριζόντιες είναι οι λειτουργίες των οποίων ο ρόλος συνίσταται στην παροχή υπηρεσιών υποστήριξης στις υπηρεσίες και τα όργανα διοίκησης του Δήμου και των Νομικών του Προσώπων.

ΘΕΜΑΤΙΚΟΙ ΤΟΜΕΙΣ ΑΝΑΠΤΥΞΗΣ			ΓΕΝΙΚΕΣ ΑΡΜΟΔΙΟΤΗΤΕΣ ΚΑΙ ΕΣΩΤΕΡΙΚΗ ΥΠΟΣΤΗΡΙΞΗ ΤΟΥ ΔΗΜΟΥ
Περιβάλλον & Ποιότητα ζωής	Κοινωνική Πολιτική, Υγεία, Παιδεία, Πολιτισμός & Αθλητισμός	Τοπική οικονομία & απασχόληση	
Δ/νση Περιβάλλοντος, Καθαριότητας & Πρασίνου	Τμήμα Πρόνοιας – Πολιτικών Ισότητας των Φύλων	Τμήμα Καταστημάτων & Λαϊκών Αγορών	Δ/νση Διοικητικών Υπηρεσιών
Δ/νση Τεχνικών Υπηρεσιών	Τμήμα Παιδείας – Διά Βίου Μάθησης & Πολιτισμού	Τμήμα Πρόνοιας – Πολιτικών Ισότητας των Φύλων	Δ/νση Οικονομικών Υπηρεσιών
Τμήμα Διαχείρισης Κοινοχρήστων χώρων	Δημοτικός Οργανισμός Πολιτισμού Αθλητισμού & Περιβάλλοντος (Δ.Ο.Π.Α.Π.)	Τμήμα Παιδείας – Διά Βίου Μάθησης & Πολιτισμού	Δ/νση Περιβάλλοντος, Καθαριότητας & Πρασίνου
	Δημοτικός Οργανισμός Κοινωνικής Μέριμνας & Προσχολικής Αγωγής (Δ.Ο.Κ.Μ.Ε.Π.Α.)	Γραφείο Νεολαίας & Απασχόλησης	Δ/νση Τεχνικών Υπηρεσιών
	Αρχείο-Μουσείο Παλαιών Χαρτών και Χαρακτικών Αττικής		Δ/νση ΚΕΠ
	Σχολική Επιτροπή Πρωτοβάθμιας Εκπαίδευσης		Υπηρεσίες Δημοτικής Πολιτικής & Υποστήριξης
	Σχολική Επιτροπή Δευτεροβάθμιας Εκπαίδευσης		Γραμματεία Προέδρου Δημοτικού Συμβουλίου & Επιτροπών
ΥΠΗΡΕΣΙΕΣ ΠΟΥ ΕΠΙΤΕΛΟΥΝ ΚΥΡΙΕΣ ΛΕΙΤΟΥΡΓΙΕΣ			ΥΠΗΡΕΣΙΕΣ ΠΟΥ ΕΠΙΤΕΛΟΥΝ ΥΠΟΣΤΗΡΙΚΤΙΚΕΣ ή ΟΡΙΖΟΝΤΙΕΣ ΛΕΙΤΟΥΡΓΙΕΣ

**1.1.3. Αναπτυξιακές προτεραιότητες του ευρύτερου περιβάλλοντος****1.1.3.1. Αναπτυξιακές προτεραιότητες βάσει εθνικού και περιφερειακού σχεδιασμού**

Δεδομένου ότι κάθε χωρική ενότητα, μικρής ή μεγάλης κλίμακας, εντάσσεται σε ένα γενικότερο περιβάλλον και επηρεάζεται λιγότερο ή περισσότερο από τις εθνικές, ευρωπαϊκές και διεθνείς εξελίξεις και συγκυρίες, η κατάρτιση του επιχειρησιακού προγράμματος ενός Δήμου οφείλει να λάβει υπόψη του τις εθνικές και ευρωπαϊκές κατευθύνσεις, οι οποίες έχουν πλέον άμεση επιρροή στη διαμόρφωση και λειτουργία του κοινωνικού και οικονομικού ιστού του.

Στο παρόν κεφάλαιο γίνεται μια συνοπτική αναφορά στις αναπτυξιακές προτεραιότητες της χώρας και της Περιφέρειας Αττικής, βάσει εθνικού (**Εταιρικό Σύμφωνο για το Πλαίσιο Ανάπτυξης 2014-2020**) και περιφερειακού σχεδιασμού (**Περιφερειακό Επιχειρησιακό Πρόγραμμα Αττικής**), με έμφαση στα σημεία που επηρεάζουν τις προτεραιότητες, τη στρατηγική και το γενικότερο περιβάλλον στο οποίο δραστηριοποιείται ο Δήμος Παπάγου-Χολαργού. Ιδιαίτερη μνεία γίνεται στο ΕΠ «**Μεταρρύθμιση Δημόσιου Τομέα**» και τις θεματικές προτεραιότητες που αφορούν την εφαρμογή «**Πρόγραμμα Καλλικράτης**», ενώ σύντομη αναφορά γίνεται επίσης στην **Στρατηγική Έξυπνης Εξειδίκευσης** και την **Ολοκληρωμένη Προσέγγιση για τη Χωρική Ανάπτυξη**.

**ΕΥΡΩΠΑΪΚΗ ΚΑΙ ΕΘΝΙΚΗ ΑΝΑΠΤΥΞΙΑΚΗ ΣΤΡΑΤΗΓΙΚΗ**

Η εθνική αναπτυξιακή στρατηγική συνάδει απόλυτα με τους στόχους για **έξυπνη, βιώσιμη και χωρίς αποκλεισμούς ανάπτυξη της Ευρωπαϊκής Στρατηγικής Ε2020**. Στον παρακάτω πίνακα παρουσιάζονται οι 5 βασικοί ευρωπαϊκοί στόχοι με μετρήσιμους δείκτες και χρονικό ορίζοντα επίτευξης έως το 2020, όπως συμφωνήθηκαν στο Ευρωπαϊκό Συμβούλιο τον Ιούνιο του 2010, καθώς και οι αντίστοιχοι εθνικοί στόχοι, όπως παρουσιάζονται στο Εθνικό Πρόγραμμα Μεταρρυθμίσεων (ΕΠΜ) της Ελλάδας.

α/α	Βασικοί στόχοι	Ευρώπη	Ελλάδα
1	Απασχόληση	75% της ηλικιακής κατηγορίας 20-64 ετών	70% της ηλικιακής κατηγορίας 20-64 ετών
2	Έρευνα και Ανάπτυξη	επένδυση 3% του ΑΕΠ	επένδυση 1,21% του ΑΕΠ
3	Κλιματική αλλαγή και ενεργειακή βιωσιμότητα	μείωση 20% των εκπομπών αερίων του θερμοκηπίου σε σχέση με το 1990.	μείωση 4% των εκπομπών αερίων του θερμοκηπίου σε σχέση με το 2005.
		εξασφάλιση 20% της ενέργειας από ανανεώσιμες πηγές	συμμετοχή των ανανεώσιμων πηγών ενέργειας κατά 20%
		αύξηση 20% της ενεργειακής απόδοσης	μείωση της κατανάλωσης 15% μέσω βελτιώσεων στην ενεργειακή απόδοση
4	Εκπαίδευση	μείωση πρόωρης εγκατάλειψης του σχολείου <10%	ποσοστό ατόμων που εγκαταλείπουν πρόωρα το σχολείο 9,7%
		ολοκλήρωση τριτοβάθμιων σπουδών τουλάχιστον για το 40% της ηλικιακής κατηγορίας 30-34 ετών	32% των ατόμων μεταξύ 30-34 ετών θα πρέπει να έχει πτυχίο τριτοβάθμιας εκπαίδευσης
5	Καταπολέμηση της φτώχειας και Του κοινωνικού αποκλεισμού	μείωση του αριθμού των ατόμων που βρίσκονται σε κίνδυνο φτώχειας κατά 20 εκατομμύρια	μείωση του αριθμού των ατόμων που βρίσκονται σε κίνδυνο φτώχειας κατά 450.000

Οι **Θεματικοί Στόχοι** στο πλαίσιο της Στρατηγικής «ΕΥΡΩΠΗ 2020», έτσι όπως έχουν απόλυτα υιοθετηθεί και από το ΕΣΠΑ 2014-2020 είναι οι ακόλουθοι:

ΘΕΜΑΤΙΚΟΙ ΣΤΟΧΟΙ ΣΤΡΑΤΗΓΙΚΗΣ «ΕΥΡΩΠΗ 2020»	
<b>ΘΣ1.</b> Ενίσχυση της έρευνας, της τεχνολογικής ανάπτυξης και της καινοτομίας	<b>ΘΣ7.</b> Προώθηση των βιώσιμων μεταφορών και άρση των εμποδίων σε βασικές υποδομές δικτύων
<b>ΘΣ2.</b> Βελτίωση της πρόσβασης σε ΤΠΕ, της χρήσης και της ποιότητάς τους	<b>ΘΣ8.</b> Προώθηση της βιώσιμης και ποιοτικής απασχόλησης και υποστήριξη της κινητικότητας των εργαζομένων
<b>ΘΣ3.</b> Βελτίωση της ανταγωνιστικότητας των μικρομεσαίων επιχειρήσεων	<b>ΘΣ9.</b> Προώθηση της κοινωνικής ένταξης και της καταπολέμησης της φτώχειας και κάθε διάκρισης
<b>ΘΣ4.</b> Υποστήριξη της μετάβασης σε μια οικονομία χαμηλών εκπομπών διοξειδίου του άνθρακα σε όλους τους τομείς	<b>ΘΣ10.</b> Επένδυση στην εκπαίδευση και κατάρτιση για την απόκτηση δεξιοτήτων και στη δια βίου μάθηση
<b>ΘΣ5.</b> Προώθηση της προσαρμογής στην κλιματική αλλαγή και της πρόληψης των κινδύνων	<b>ΘΣ11.</b> Ενίσχυση της θεσμικής ικανότητας των δημόσιων υπηρεσιών και των φορέων, καθώς και της αποτελεσματικής δημόσιας διοίκησης
<b>ΘΣ6.</b> Διατήρηση και προστασία του περιβάλλοντος και προώθηση της αποδοτικής χρήσης των πόρων	

#### ΕΘΝΙΚΟ ΑΝΑΠΤΥΞΙΑΚΟ ΟΡΑΜΑ ΚΑΙ ΚΥΡΙΕΣ ΠΡΟΤΕΡΑΙΟΤΗΤΕΣ ΧΡΗΜΑΤΟΔΟΤΗΣΗΣ

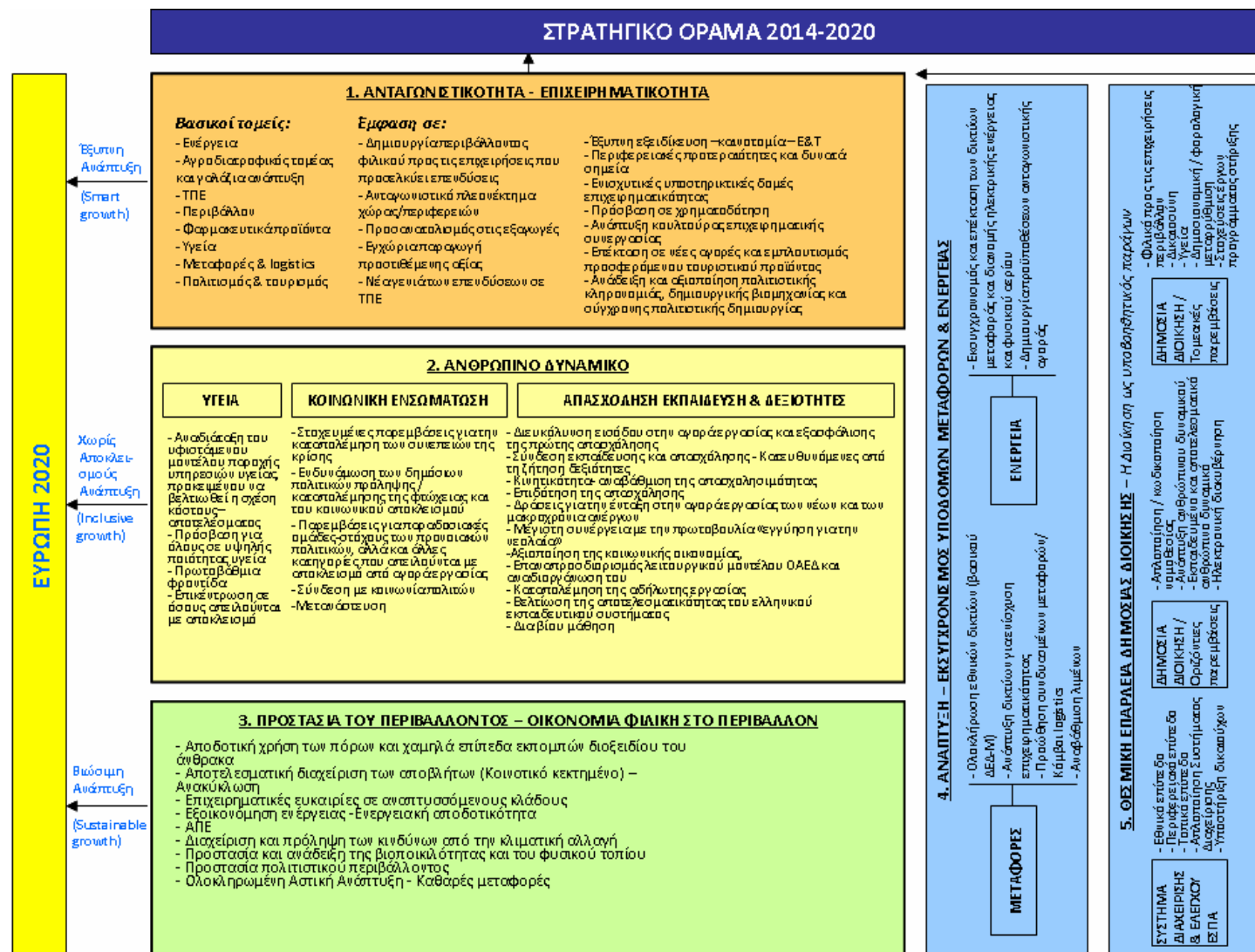
Το αναπτυξιακό όραμα της χώρας αποβλέπει **«στην αναγέννηση της ελληνικής οικονομίας με ανάταξη και αναβάθμιση του παραγωγικού και κοινωνικού ιστού της χώρας και τη δημιουργία και διατήρηση βιώσιμων θέσεων απασχόλησης, έχοντας ως αιχμή την εξωστρέφει, καινοτόμο και ανταγωνιστική επιχειρηματικότητα και γνώμονα την ενίσχυση της κοινωνικής συνοχής και τις αρχές της αειφόρου ανάπτυξης».**

Για την επίτευξη του οράματος επιλέγονται οι ακόλουθες πέντε χρηματοδοτικές προτεραιότητες:

1. Ενίσχυση της ανταγωνιστικότητας και της εξωστρέφειας των επιχειρήσεων (ιδιαίτερα των μικρομεσαίων επιχειρήσεων ΜΜΕ), μετάβαση στην ποιοτική επιχειρηματικότητα, με αιχμή την καινοτομία και αύξηση της εγχώριας προστιθέμενης αξίας.
2. Ανάπτυξη και αξιοποίηση ικανοτήτων ανθρώπινου δυναμικού - ενεργός κοινωνική ενσωμάτωση.
3. Προστασία του περιβάλλοντος - μετάβαση σε μία οικονομία φιλική στο περιβάλλον.
4. Ανάπτυξη - εκσυγχρονισμός - συμπλήρωση υποδομών για την οικονομική και κοινωνική ανάπτυξη.
5. Βελτίωση της θεσμικής επάρκειας και της αποτελεσματικότητας της δημόσιας διοίκησης και της Τοπικής Αυτοδιοίκησης.

Η αρχιτεκτονική του νέου ΕΣΠΑ προβλέπει **5 τομεακά και 13 περιφερειακά προγράμματα**, ενώ κατά την εξειδίκευση των επιχειρησιακών προγραμμάτων θα ληφθεί μέριμνα από την Εθνική Αρχή συντονισμού, προκειμένου συγκεκριμένες κατηγορίες δράσεων και σημαντικοί πόροι **να έχουν ως δικαιούχους τους Δήμους της χώρας.**

Στο διάγραμμα που ακολουθεί απεικονίζεται σχηματικά η Στρατηγική του ΕΣΠΑ 2014-2020.



Συγκεκριμένα, το νέο ΕΣΠΑ περιλαμβάνει:

Α. Εθνικό Σκέλος

1. Το Επιχειρησιακό Πρόγραμμα **«Ανταγωνιστικότητα, Επιχειρηματικότητα και Καινοτομία»**. Στρατηγικός στόχος του ΕΠΑΝΕΚ είναι η ενίσχυση της ανταγωνιστικότητας και της εξωστρέφειας των επιχειρήσεων, η μετάβαση στην ποιοτική επιχειρηματικότητα, με αιχμή την καινοτομία και η αύξηση της εγχώριας προστιθέμενης αξίας.
2. Το Επιχειρησιακό Πρόγραμμα **«Υποδομές Μεταφορών, Περιβάλλον και Αειφόρος Ανάπτυξη»**. Οι στόχοι του ΥΜΕΠΕΡΑΑ ως προς τον τομέα των μεταφορών συνίστανται στην προώθηση της ολοκλήρωσης των υποδομών του βασικού ΔΕΔ-Μ (οδικών, σιδηροδρομικών, λιμένων, αεροδρομίων), τη βελτίωση της οδικής ασφάλειας, καθώς και την ανάπτυξη βιώσιμων αστικών μεταφορών για την ενίσχυση της βιώσιμης αστικής κινητικότητας. Στον τομέα του περιβάλλοντος, οι στόχοι συνίστανται στην προστασία και αξιοποίηση του περιβάλλοντος, με την ολοκλήρωση και συμπλήρωση των υποδομών ολοκληρωμένης διαχείρισης αποβλήτων, τη δημιουργία «Πράσινων Σημείων», καθώς και μονάδες επεξεργασίας βιοαποβλήτων (κομποστοποίησης), δράσεις για τη βελτίωση του αστικού περιβάλλοντος, την ανάπλαση και την αναζωογόνηση των πόλεων και ολοκληρωμένες πολεοδομικές-αστικές παρεμβάσεις για την προώθηση της Βιώσιμης Αστικής Ανάπτυξης.
3. Το Επιχειρησιακό Πρόγραμμα **«Ανάπτυξη Ανθρώπινου Δυναμικού-Εκπαίδευση και Δια Βίου Μάθηση»**. Στόχος του ΑΝΑΔ-ΕΔΒΜ είναι η αντιμετώπιση της ανεργίας, με εστίαση στη δημιουργία ποιοτικών δυνατοτήτων εκπαίδευσης, αναβάθμισης δεξιοτήτων και βιώσιμης απασχόλησης για όλους με γνώμονα την ενίσχυση της κοινωνικής συνοχής και περιλαμβάνει ολοκληρωμένες πολιτικές για τη στήριξη της δημιουργίας βιώσιμων θέσεων απασχόλησης, την προώθηση της ενεργητικής ένταξης στην αγορά εργασίας συμπεριλαμβανομένης της ένταξης ευάλωτων κοινωνικά ομάδων, τη βελτίωση της αποτελεσματικότητας του ελληνικού εκπαιδευτικού συστήματος και την ισχυροποίηση της σύνδεσης της εκπαίδευσης, κατάρτισης και δια βίου μάθησης με την αγορά εργασίας
4. Το Επιχειρησιακό Πρόγραμμα **«Μεταρρύθμιση Δημόσιου Τομέα»**. Στρατηγικοί στόχοι του ΜΔΤ είναι: α) η ενίσχυση της οργανωτικής, θεσμικής και επιχειρησιακής ικανότητάς της κεντρικής κυβέρνησης και της αποκεντρωμένης ΔΔ καθώς και της πρωτοβάθμιας και δευτεροβάθμιας τοπικής αυτοδιοίκησης, μέσω του εκσυγχρονισμού τους, σύμφωνα με τις αρχές της αποτελεσματικότητας, αποδοτικότητας, διαφάνειας και λογοδοσίας, β) η ενίσχυση της ηλεκτρονικής διακυβέρνησης στο Δημόσιο Τομέα μέσω των νέων τεχνολογιών και της πληροφορικής που αφορά τη βελτίωση της εσωτερικής οργάνωσης και λειτουργίας των δημόσιων φορέων αλλά και την παροχή ολοκληρωμένων ηλεκτρονικών υπηρεσιών στους πολίτες και την ενίσχυση της ενεργούς συμμετοχής τους και γ) η ανάπτυξη του ανθρώπινου δυναμικού του δημόσιου τομέα, μέσω της βελτίωσης της διαχείρισης του προσωπικού, της ορθολογικής κατανομής των ανθρώπινων πόρων, καθώς και της παροχής αναβαθμισμένων υπηρεσιών κατάρτισης/εκπαίδευσης.
5. Το Επιχειρησιακό Πρόγραμμα **«Τεχνική Βοήθεια»**, που στοχεύει στην υποστήριξη της λειτουργίας και της εφαρμογής όλων των ΕΠ που χρηματοδοτούνται από τα Διαρθρωτικά Ταμεία. Ένας από τους ειδικούς στόχους του ΕΠ αφορά την ενίσχυση της διαχειριστικής επάρκειας των δικαιούχων φορέων για την εφαρμογή συγχρηματοδοτούμενων παρεμβάσεων.

**Β. Περιφερειακό Σκέλος**

Δεκατρία πολυτομεακά και πολυταμειακά Περιφερειακά Επιχειρησιακά Προγράμματα (ΠΕΠ), ένα για κάθε μια από τις ελληνικές Περιφέρειες, τα οποία περιλαμβάνουν δράσεις και έργα περιφερειακής κλίμακας και χρηματοδοτούνται από το Ευρωπαϊκό Ταμείο Περιφερειακής Ανάπτυξης (ΕΤΠΑ) και το Ευρωπαϊκό Κοινωνικό Ταμείο (ΕΚΤ). Τελικό αποτέλεσμα είναι οι περιφέρειες να διαχειρίζονται το 35% του αθροίσματος των πόρων των Διαρθρωτικών Ταμείων (ΕΤΠΑ, ΕΚΤ) και του Ταμείου Συνοχής (ΤΣ).

**ΠΕΡΙΦΕΡΕΙΑΚΟ ΕΠΙΧΕΙΡΗΣΙΑΚΟ ΠΡΟΓΡΑΜΜΑ ΑΤΤΙΚΗΣ (ΠΕΠ ΑΤΤΙΚΗΣ)**

Στο πλαίσιο της Στρατηγικής Ε2020, η στρατηγική ανάπτυξης της Περιφέρειας βασίζεται στην αξιοποίηση και βελτίωση της ερευνητικής υποδομής και ανθρώπινου δυναμικού, στην ανάπτυξη επιχειρηματικότητας, τμήμα της οποίας θα αποτελέσει και η κοινωνική και συνεταιριστική οικονομία, στην ολοκλήρωση των βασικών υποδομών (ειδικότερα των υποδομών προστασίας του περιβάλλοντος) και την πρόληψη από τους κινδύνους, τη μείωση των χωρικών ανισοτήτων εντός της Περιφέρειας και την αντιμετώπιση της φτώχειας και της περιθωριοποίησης των πληθυσμιακών ομάδων.

Είναι δεδομένο ότι πρώτη προτεραιότητα για το ΠΕΠ Αττικής 2014-2020 είναι η επανεκκίνηση της οικονομίας με την επίτευξη θετικών ρυθμών ανάπτυξης μετά από την 6ετή περίοδο ύφεσης και η δημιουργία θέσεων εργασίας για τη μείωση των ποσοστών ανεργίας, που είναι αναγκαία και ικανή συνθήκη για τη μείωση της φτώχειας και τη διασφάλιση της κοινωνικής συνοχής.

Οι βασικοί αναπτυξιακοί στόχοι του ΠΕΠ Αττικής είναι:

1. Η αναστροφή της συρρίκνωσης της παραγωγικής βάσης της Περιφέρειας και η βαθμιαία αναδιάρθρωση της με τη μετατόπιση σε κλάδους υψηλής προστιθέμενης αξίας και χαμηλής περιβαλλοντικής όχλησης με στόχο τη δημιουργία θέσεων εργασίας, την ενίσχυση της εξωστρέφειας, την καινοτόμο επιχειρηματικότητα και τη φιλική και έξυπνη αξιοποίηση των ΤΠΕ.
2. Η βελτίωση της ελκυστικότητας της Αττικής σαν τόπου κατοικίας και προσέλκυσης επενδύσεων, μέσω της προστασίας και αειφορικής διαχείρισης του φυσικού και ανθρωπογενούς περιβάλλοντος και της προσαρμογής στην κλιματική αλλαγή.
3. Η διασφάλιση της κοινωνικής συνοχής.

**ΚΥΡΙΑ ΑΠΟΤΕΛΕΣΜΑΤΑ ΕΣΠΑ 2014-2020 ΚΑΙ ΑΞΟΝΕΣ ΠΡΟΤΕΡΑΙΟΤΗΤΑΣ ΠΕΠ ΑΤΤΙΚΗΣ**

Στον πίνακα που ακολουθεί παρατίθενται τα κύρια αναμενόμενα αποτελέσματα από τις παρεμβάσεις του ΕΣΠΑ 2014-2020, ανά Θεματικό Στόχο και ανά Ταμείο (Διαρθρωτικά Ταμεία ΕΚΤ και ΕΤΠΑ και Ταμείο Συνοχής). Επίσης, σε κάθε Θεματικό Στόχο αναφέρονται οι αντίστοιχες αναπτυξιακές ανάγκες του ΠΕΠ Αττικής με τη μορφή Αξόνων Προτεραιότητας.



ΕΠΙΧΕΙΡΗΣΙΑΚΟ ΠΡΟΓΡΑΜΜΑ ΔΗΜΟΥ ΠΑΠΑΓΟΥ-ΧΟΛΑΡΓΟΥ 2015-2019

ΕΣΠΑ 2014-2020		ΠΕΠ ΑΤΤΙΚΗΣ	
ΘΕΜΑΤΙΚΟΙ ΣΤΟΧΟΙ	ΚΥΡΙΑ ΑΠΟΤΕΛΕΣΜΑΤΑ ΑΝΑ ΤΑΜΕΙΟ	ΑΞΟΝΕΣ ΠΡΟΤΕΡΑΙΟΤΗΤΑΣ	ΑΝΑΠΤΥΞΙΑΚΕΣ ΑΝΑΓΚΕΣ
<b>ΘΣ1. Ενίσχυση της έρευνας, της τεχνολογικής ανάπτυξης και της καινοτομίας</b>	ΕΤΠΑ <ul style="list-style-type: none"> <li>Ανάπτυξη συστάδων παραγωγικών δραστηριοτήτων, κοινοπραξιών, πόλων καινοτομίας, πλατφορμών ή άλλων δομών με συμμετοχή επιχειρήσεων και ερευνητικών και εκπαιδευτικών οργανισμών</li> <li>Αύξηση των επενδύσεων για Έρευνα και Τεχνολογική ανάπτυξη από τις επιχειρήσεις</li> </ul>	<b>ΑΠ1.</b> Ενίσχυση των Μηχανισμών & των Επενδύσεων των ΜΜΕ της Περιφέρειας Αττικής στην Έρευνα & την Καινοτομία (ΕΤΠΑ)	Επιδιώκεται η στήριξη της προετοιμασίας & ανάπτυξης δεσμών & συνεργιών μεταξύ επιχειρήσεων και κέντρων έρευνας με στόχο την ευαισθητοποίηση & διευκόλυνση των επιχειρήσεων στην ανάληψη επιχειρηματικών επενδύσεων στην Ε&Κ, στους τομείς της Περιφερειακής Στρατηγικής Έξυπνης Εξειδίκευσης. Θα χρησιμοποιηθούν κυρίως εργαλεία δικτύωσης (networking), δημιουργίας συνεργατικών μηχανισμών (clustering), δημιουργίας νέων ή/και στήριξης υφιστάμενων θερμοκοιτίδων κ.λπ.
<b>ΘΣ2. Βελτίωση της πρόσβασης σε ΤΠΕ, της χρήσης και της ποιότητάς τους</b>	ΕΤΠΑ <ul style="list-style-type: none"> <li>Ενίσχυση της ενσύρματης και ασύρματης ευρυζωνικής διείσδυσης και των ευρυζωνικών συνδέσεων διαφόρων ταχυτήτων</li> <li>Αύξηση του αριθμού δικαιολογητικών που ανταλλάσσεται μέσω διαλειτουργίας συστημάτων</li> <li>Αύξηση στο ποσοστό έξυπνων εφαρμογών στον ευρύτερο δημόσιο τομέα (πολυκαναλικές, κλπ)</li> <li>Αύξηση αριθμού συνόλων δεδομένων που είναι διαθέσιμα ανοικτά και των εφαρμογών που τα αξιοποιούν</li> <li>Αύξηση του ποσοστού και του αριθμού των υπηρεσιών που παρέχονται ηλεκτρονικά στους πολίτες και τις επιχειρήσεις</li> </ul>	<b>ΑΠ2.</b> Διάδοση & Ανάπτυξη Καινοτόμων Προϊόντων & Υπηρεσιών των ΜΜΕ με τη χρήση ΤΠΕ (ΕΤΠΑ)	Το ΠΕΠ Αττικής επικεντρώνεται στην ανάγκη στήριξης της ανάπτυξης και ενσωμάτωσης ΤΠΕ στους τομείς που αναδεικνύονται από την Περιφερειακή Στρατηγική Έξυπνης Εξειδίκευσης (ΠΣΕΕ), καθώς και στις τεχνολογίες που συμβάλλουν στην αστική αναζωογόνηση, στην ποιότητα ζωής και στη διασφάλιση της κοινωνικής συνοχής στις πόλεις (smart-cities, e-inclusion, social networks). Επιπλέον, η ενίσχυση της ψηφιακής επιχειρηματικότητας και η αύξηση του αριθμού των μικρομεσαίων επιχειρήσεων (ΜΜΕ) που αναπτύσσουν δραστηριότητες ηλεκτρονικού εμπορίου αποτελεί βασική ανάγκη της περιφερειακής οικονομίας στον τομέα των ΤΠΕ.
<b>ΘΣ3. Βελτίωση της ανταγωνιστικότητας</b>	ΕΤΠΑ <ul style="list-style-type: none"> <li>Αύξηση παραγωγικών επενδύσεων</li> </ul>	<b>ΑΠ3.</b> Ενίσχυση της ανταγωνιστικότητας	Το ΠΕΠ Αττικής επικεντρώνεται στην προώθηση της εξωστρέφειας και της καινοτομίας των ΜΜΕ, ιδίως σε

ΕΠΙΧΕΙΡΗΣΙΑΚΟ ΠΡΟΓΡΑΜΜΑ ΔΗΜΟΥ ΠΑΠΑΓΟΥ-ΧΟΛΑΡΓΟΥ 2015-2019

ΕΣΠΑ 2014-2020		ΠΕΠ ΑΤΤΙΚΗΣ	
ΘΕΜΑΤΙΚΟΙ ΣΤΟΧΟΙ	ΚΥΡΙΑ ΑΠΟΤΕΛΕΣΜΑΤΑ ΑΝΑ ΤΑΜΕΙΟ	ΑΞΟΝΕΣ ΠΡΟΤΕΡΑΙΟΤΗΤΑΣ	ΑΝΑΠΤΥΞΙΑΚΕΣ ΑΝΑΓΚΕΣ
<b>των μικρομεσαίων επιχειρήσεων</b>	σε επιλεγμένους εμπορεύσιμους τομείς μέσω καινοτόμων προϊόντων και υπηρεσιών <ul style="list-style-type: none"> <li>Αύξηση απασχόλησης στις ΜΜΕ</li> <li>Αύξηση αριθμού επιχειρήσεων με δραστηριότητες σε πεδία του θεματικού τουρισμού.</li> </ul>	& της εξωστρέφειας των ΜΜΕ - Βελτίωση της ελκυστικότητας της Περιφέρειας Αττικής για προσέλκυση Επενδύσεων & προαγωγή της Καινοτόμου Επιχειρηματικότητας (ΕΤΠΑ)	τομείς που αναδεικνύονται από την ΠΣΕΕ. Η ενίσχυση της συνεργασίας των επιχειρήσεων μέσω της λειτουργίας κατάλληλων δομών (clusters) και η ενίσχυση της λειτουργίας θερμοκηπίων για νέες επιχειρήσεις θα συμβάλουν στην αύξηση του αριθμού των επιχειρήσεων σε τομείς υψηλής προστιθέμενης αξίας, σε συνάφεια με την ΠΣΕΕ, συμβάλλοντας στον στόχο της αναζωογόνησης της περιφερειακής οικονομίας και στη δημιουργία θέσεων απασχόλησης.
<b>ΘΣ4. Υποστήριξη της μετάβασης σε μια οικονομία χαμηλών εκπομπών διοξειδίου του άνθρακα σε όλους τους τομείς</b>	ΕΤΠΑ ή/και Ταμείο Συνοχής <ul style="list-style-type: none"> <li>Αύξηση της συμμετοχής των ΑΠΕ (ως ποσοστό επί της μεικτής τελικής κατανάλωσης από 13,83% το 2013 στο 20% το 2020.</li> <li>Συμβολή στη μείωση της κατανάλωσης πρωτογενούς ενέργειας κατά 2,85 Mtoe το 2020 σε σχέση με την κατανάλωση του 2005.</li> <li>Αύξηση της χρήσης συστημάτων βιώσιμης αστικής κινητικότητας και μέσων μαζικής μεταφοράς</li> <li>Αύξηση εγκατεστημένης ισχύος μονάδων ΣΗΘΥΑ</li> <li>Μείωση των ετήσιων εκπομπών διοξειδίου του άνθρακα</li> </ul> ΕΓΤΑΑ <ul style="list-style-type: none"> <li>Αύξηση των δασών και δασικών εκτάσεων και μέσω της αύξησης των μέτρων πρόληψης και αποκατάστασης από πυρκαγιές,</li> </ul>	<b>ΑΠ4.</b> Προώθηση της ενεργειακής απόδοσης της χρήσης ΑΠΕ και της Συμπαγωγής & Προώθηση Χαμηλών εκπομπών διοξειδίου του άνθρακα στις Αστικές Περιοχές (ΕΤΠΑ)	Επιδιώκεται η εφαρμογή δράσεων εξοικονόμησης ενέργειας και ενεργειακής αποδοτικότητας κυρίως στον κτιριακό τομέα (δημόσιο & ιδιωτικό) αλλά και στις επιχειρήσεις. Οι σχετικές παρεμβάσεις θα συνδυασθούν με δράσεις βιώσιμης αστικής ανάπτυξης (με παράλληλο στόχο τη μείωση του φαινομένου της «αστικής θερμικής νησίδας»). Η εξοικονόμηση της ενέργειας στις ΜΜΕ αλλά κυρίως η εξοικονόμηση ενέργειας στα κτίρια δημόσια και ιδιωτικά θα συμβάλλει και στη μείωση της ατμοσφαιρικής ρύπανσης μέσω της αντικατάστασης του πετρελαίου ως βασική πηγή για την θέρμανση. Επίσης προωθείται η Συμπαγωγή Ηλεκτρισμού και Θερμότητας Υψηλής Απόδοσης (ΣΗΘΥΑ) σε επιλεγμένα δημόσια κτίρια.

ΕΠΙΧΕΙΡΗΣΙΑΚΟ ΠΡΟΓΡΑΜΜΑ ΔΗΜΟΥ ΠΑΠΑΓΟΥ-ΧΟΛΑΡΓΟΥ 2015-2019

ΕΣΠΑ 2014-2020		ΠΕΠ ΑΤΤΙΚΗΣ	
ΘΕΜΑΤΙΚΟΙ ΣΤΟΧΟΙ	ΚΥΡΙΑ ΑΠΟΤΕΛΕΣΜΑΤΑ ΑΝΑ ΤΑΜΕΙΟ	ΑΞΙΟΝΕΣ ΠΡΟΤΕΡΑΙΟΤΗΤΑΣ	ΑΝΑΠΤΥΞΙΑΚΕΣ ΑΝΑΓΚΕΣ
	ασθένειες και φυσικές καταστροφές των δασών και δασικών εκτάσεων		
<b>ΘΣ5. Προώθηση της προσαρμογής στην κλιματική αλλαγή και της πρόληψης των κινδύνων</b>	<p>ΕΤΠΑ ή/και Ταμείο Συνοχής</p> <ul style="list-style-type: none"> <li>Βελτίωση της υποδομής και του ανθρώπινου δυναμικού του δημόσιου τομέα στη διαχείριση καταστροφών</li> <li>Αύξηση της ετοιμότητας για την αντιμετώπιση φυσικών καταστροφών</li> <li>Ενημέρωση, ευαισθητοποίηση για την πρόληψη και διαχείριση κινδύνων (π.χ. σεισμοί, πλημμύρες, κλπ.) και την προσαρμογή στην κλιματική αλλαγή</li> <li>Μείωση των επιπτώσεων της κλιματικής αλλαγής, των κινδύνων και των καταστροφών από φυσικές ή απρόβλεπτες αιτίες στο φυσικό και ανθρωπογενές περιβάλλον</li> <li>Βελτίωση ποιοτικά και ποσοτικά της άμεσης ανταπόκρισης στη διαχείριση κινδύνων</li> </ul> <p>ΕΓΤΑΑ</p> <ul style="list-style-type: none"> <li>Διατήρηση, αποκατάσταση και ενίσχυση των φυσικών, δασικών και γεωργικών οικοσυστημάτων, συμπεριλαμβανομένων αυτών εντός περιοχών Natura 2000, μέσω επενδύσεων και δράσεων που</li> </ul>	<b>ΑΠ5.</b> Προώθηση της Προσαρμογής στην Κλιματική Αλλαγή, καθώς και της Πρόληψης & Διαχείρισης Κινδύνων (ΕΤΠΑ)	Επιδιώκεται η στοχευμένη αντιμετώπιση των πλημμυρικών φαινομένων σε περιοχές όπου έως σήμερα δεν έχουν ολοκληρωθεί οι σχετικές υποδομές, η ενίσχυση των μηχανισμών πυρασφάλειας και πολιτικής προστασίας με συστήματα και ειδικό εξοπλισμό σε συνδυασμό με την υλοποίηση παρεμβάσεων σε επιλεγμένες περιοχές του δικτύου NATURA 2000 για την δημιουργία πράσινων διαδρομών. Επιπλέον, η εν δυνάμει αξιοποίηση των περιοχών του Δικτύου Φύση 2000 για την δημιουργία πράσινων διαδρομών θα έχει θετικές επιπτώσεις τόσο στην βελτίωση της ποιότητας του αέρα όσο και στη συγκράτηση των απορροών από τις έντονες βροχοπτώσεις προς τις κατάντη αστικές συγκεντρώσεις. Οι παρεμβάσεις στα δάση για την αντιμετώπιση των πυρκαγιών και την αύξηση της δάσωσης εμπίπτουν στις αρμοδιότητες του ΕΓΤΑΑ.

ΕΠΙΧΕΙΡΗΣΙΑΚΟ ΠΡΟΓΡΑΜΜΑ ΔΗΜΟΥ ΠΑΠΑΓΟΥ-ΧΟΛΑΡΓΟΥ 2015-2019

ΕΣΠΑ 2014-2020		ΠΕΠ ΑΤΤΙΚΗΣ	
ΘΕΜΑΤΙΚΟΙ ΣΤΟΧΟΙ	ΚΥΡΙΑ ΑΠΟΤΕΛΕΣΜΑΤΑ ΑΝΑ ΤΑΜΕΙΟ	ΑΞΟΝΕΣ ΠΡΟΤΕΡΑΙΟΤΗΤΑΣ	ΑΝΑΠΤΥΞΙΑΚΕΣ ΑΝΑΓΚΕΣ
	βελτιώνουν την ανθεκτικότητα των γεωργικών, δασικών και φυσικών οικοσυστημάτων στις νέες συνθήκες που δημιουργούνται από την κλιματική αλλαγή		
<b>ΘΣ6. Διατήρηση και προστασία του περιβάλλοντος και προώθηση της αποδοτικής χρήσης των πόρων</b>	<p>ΕΤΠΑ ή/και Ταμείο Συνοχής</p> <ul style="list-style-type: none"> <li>▪ <b>Στερεά απόβλητα:</b> Μείωση παραγωγής αποβλήτων, Αύξηση της ανακύκλωσης υψηλής ποιότητας με χωριστή συλλογή αποβλήτων, αύξηση επαναχρησιμοποίησης και ανακύκλωσης αποβλήτων.</li> <li>▪ <b>Φυσικό Περιβάλλον - Βιοποικιλότητα - Δάση:</b> Ολοκλήρωση του δικτύου Natura 2000 συμπεριλαμβανομένων των θαλασσίων περιοχών και διασφάλιση της διατήρησης και χρηστής διαχείρισής τους, προστασία, διατήρηση και αποκατάσταση της βιοποικιλότητας και των οικοσυστημάτων, αποκατάσταση και διατήρηση των οικοσυστημάτων που εξαρτώνται από την γεωργία και τη δασοκομία καθώς και των θαλασσίων οικοσυστημάτων.</li> <li>▪ <b>Χωροταξικός Σχεδιασμός και Βιώσιμη Αστική Ανάπτυξη - Αστική Αναζωογόνηση:</b> Βελτίωση ποιότητας ζωής στο αστικό και περιαστικό περιβάλλον, μείωση</li> </ul>	<p><b>ΑΠ6.</b> Βελτίωση της Ποιότητας Ζωής στο Αστικό Περιβάλλον (ΕΤΠΑ)</p>	<p>Επιδιώκεται η επίλυση μείζονος σημασίας προβλημάτων που σχετίζονται με την ολοκλήρωση των περιβαλλοντικών υποδομών, καθώς και βελτίωσης του αστικού περιβάλλοντος με στόχο τη βελτίωση της ποιότητας ζωής των κατοίκων, την αστική αναζωογόνηση και την προώθηση της φιλικής στο περιβάλλον κινητικότητας. Στις παρεμβάσεις που σχετίζονται με τη βελτίωση ποιότητας ζωής εντάσσεται η τήρηση των απαιτήσεων της Οδηγίας 2008/98/ΕΚ και του Εθνικού Σχεδιασμού με προώθηση κατά προτεραιότητα της πρόληψης παραγωγής αποβλήτων, μείωσης όγκου, ανάκτησης - ανακύκλωσης υλικών και η αξιοποίηση των αποβλήτων ως παραγωγικών και οικονομικών πόρων. Η αστική αναζωογόνηση επίσης αποτελεί μείζονος σημασίας στόχευση και βασίζεται σε δύο βασικούς πυλώνες - προτεραιότητες με τον τρόπο που αναφέρεται στην «Ολοκληρωμένη προσέγγιση στην Εδαφική Ανάπτυξη».</p>

ΕΠΙΧΕΙΡΗΣΙΑΚΟ ΠΡΟΓΡΑΜΜΑ ΔΗΜΟΥ ΠΑΠΑΓΟΥ-ΧΟΛΑΡΓΟΥ 2015-2019

ΕΣΠΑ 2014-2020		ΠΕΠ ΑΤΤΙΚΗΣ	
ΘΕΜΑΤΙΚΟΙ ΣΤΟΧΟΙ	ΚΥΡΙΑ ΑΠΟΤΕΛΕΣΜΑΤΑ ΑΝΑ ΤΑΜΕΙΟ	ΑΞΟΝΕΣ ΠΡΟΤΕΡΑΙΟΤΗΤΑΣ	ΑΝΑΠΤΥΞΙΑΚΕΣ ΑΝΑΓΚΕΣ
	<p>της ατμοσφαιρικής ρύπανσης και μείωση του θορύβου.</p> <ul style="list-style-type: none"> <li>▪ <b>Ανάδειξη και αξιοποίηση της πολιτιστικής κληρονομιάς:</b> Προστασία και ανάδειξη μνημείων και αρχαιολογικών χώρων, Αύξηση Μουσειακών Υποδομών - Πιστοποίηση των μουσείων, Ανάδειξη της φυσιογνωμίας, της εικόνας και της ιστορίας των πόλεων στο πλαίσιο της ανάδειξης και προβολής της πολιτιστικής και άυλης κληρονομιάς</li> </ul>		
<b>ΘΣ7. Προώθηση των βιώσιμων μεταφορών και άρση των εμποδίων σε βασικές υποδομές δικτύων</b>	<p>ΕΤΠΑ ή/και Ταμείο Συνοχής</p> <ul style="list-style-type: none"> <li>▪ <b>Δίκτυα Μεταφορών:</b> Ολοκλήρωση της ανάπτυξης «βασικών» αξόνων του εθνικού συστήματος μεταφορών, βελτίωση της ποιότητας υπηρεσιών μετακίνησης προσώπων και μεταφοράς προϊόντων, βελτίωση δεικτών πολυτροπικότητας στις μεταφορές, βελτίωση της ασφάλειας σε όλα τα υποσυστήματα των Μεταφορών.</li> <li>▪ <b>Δίκτυα Ενέργειας:</b> Βελτίωση της ενεργειακής απόδοσης υποδομών δικτύων ηλεκτρικής ενέργειας και φυσικού αερίου, μείωση των εκπομπών διοξειδίου του άνθρακα.</li> </ul>	<b>ΑΠ7.</b> Ενίσχυση της Περιφερειακής Κινητικότητας & των Πολυτροπικών Μεταφορικών Συνδέσεων της Περιφέρειας Αττικής (ΕΤΠΑ)	Επιδιώκεται η επέκταση του Δικτύου των ΜΜΜ σταθερής τροχιάς καθώς και επενδύσεις σε υποδομές και συστήματα οδικής ασφάλειας.
<b>ΘΣ8. Προώθηση της βιώσιμης και</b>	<p>ΕΚΤ</p> <ul style="list-style-type: none"> <li>▪ Μείωση της ανεργίας των ΝΕΕΤ,</li> </ul>	<b>ΑΠ8.</b> Προώθηση της Ανάπτυξης των	Η χρηματοδότηση του ΠΕΠ Αττικής, συνδέεται με την ενίσχυση της επιχειρηματικότητας (start-ups) και της

## ΕΠΙΧΕΙΡΗΣΙΑΚΟ ΠΡΟΓΡΑΜΜΑ ΔΗΜΟΥ ΠΑΠΑΓΟΥ-ΧΟΛΑΡΓΟΥ 2015-2019

ΕΣΠΑ 2014-2020		ΠΕΠ ΑΤΤΙΚΗΣ	
ΘΕΜΑΤΙΚΟΙ ΣΤΟΧΟΙ	ΚΥΡΙΑ ΑΠΟΤΕΛΕΣΜΑΤΑ ΑΝΑ ΤΑΜΕΙΟ	ΑΞΟΝΕΣ ΠΡΟΤΕΡΑΙΟΤΗΤΑΣ	ΑΝΑΠΤΥΞΙΑΚΕΣ ΑΝΑΓΚΕΣ
<b>ποιοτικής απασχόλησης και υποστήριξη της κινητικότητας των εργαζομένων</b>	<p>μείωση της ανεργίας των γυναικών, μείωση της ανεργίας των μακροχρόνια ανέργων, μείωση της ανεργίας των ανέργων με χαμηλά τυπικά προσόντα</p> <ul style="list-style-type: none"> <li>Αύξηση του ποσοστού συμμετοχής των ανέργων, αναζητούντων εργασία και εργαζομένων σε δράσεις επαγγελματικής κατάρτισης που οδηγούν σε πιστοποίηση γνώσεων</li> <li>Πρωώθηση της αυτοαπασχόλησης και της επιχειρηματικότητας των νέων σε επιχειρήσεις κυρίως κοινωνικού χαρακτήρα και σε οικονομικούς τομείς με συγκριτικό πλεονέκτημα και δυναμική αύξησης των θέσεων απασχόλησης</li> <li>Δράσεις αναβάθμισης της κατάρτισης σε θέματα διαχείρισης των πόρων, φυσικού περιβάλλοντος, πολιτισμού.</li> </ul> <p>Προτεραιότητα για την Απασχόληση (ΥΕΙ)</p> <ul style="list-style-type: none"> <li>Μείωση της ανεργίας των νέων NEET 15-24 ετών</li> <li>Αύξηση του αριθμού των ανέργων NEET 15-24 ετών που παρακολουθούν προγράμματα κατάρτισης, μαθητείας, απόκτησης εργασιακής εμπειρίας</li> </ul>	<p>Δεξιότητων &amp; της Προσαρμοστικότητας του Ανθρώπινου Δυναμικού στους Τομείς της Περιφερειακής Στρατηγικής Έξυπνης Εξειδίκευσης (ΕΚΤ)</p>	<p>προσαρμοστικότητας των επιχειρήσεων και των εργαζομένων σε αυτές, ώστε να καταστούν περισσότερο εξωστρεφείς και ανταγωνιστικές, ιδίως στους τομείς που θα αναδείξει η ΠΣΕΕ. Η αξιοποίηση των δυνατοτήτων για τη δημιουργία νέων θέσεων εργασίας σε οικονομικές δραστηριότητες που σχετίζονται με το Περιβάλλον (πράσινη οικονομία) και την κλιματική αλλαγή αποτελούν προτεραιότητα για την Αττική.</p>



## ΕΠΙΧΕΙΡΗΣΙΑΚΟ ΠΡΟΓΡΑΜΜΑ ΔΗΜΟΥ ΠΑΠΑΓΟΥ-ΧΟΛΑΡΓΟΥ 2015-2019

ΕΣΠΑ 2014-2020		ΠΕΠ ΑΤΤΙΚΗΣ	
ΘΕΜΑΤΙΚΟΙ ΣΤΟΧΟΙ	ΚΥΡΙΑ ΑΠΟΤΕΛΕΣΜΑΤΑ ΑΝΑ ΤΑΜΕΙΟ	ΑΞΟΝΕΣ ΠΡΟΤΕΡΑΙΟΤΗΤΑΣ	ΑΝΑΠΤΥΞΙΑΚΕΣ ΑΝΑΓΚΕΣ
<b>ΘΣ9. Προώθηση της κοινωνικής ένταξης και της καταπολέμησης της φτώχειας και κάθε διάκρισης</b>	<b>ΕΤΠΑ</b> <ul style="list-style-type: none"> <li>Δημιουργία νέων και υποστήριξη υφιστάμενων Κοινωνικών επιχειρήσεων σε τοπικό και εθνικό επίπεδο</li> <li>Ολοκλήρωση του δικτύου υποδομών, ιδιαίτερα της πρωτοβάθμιας φροντίδας υγείας, και αναβάθμιση του ιατρο-τεχνολογικού εξοπλισμού</li> </ul> <b>ΕΚΤ</b> <ul style="list-style-type: none"> <li>Μείωση του αριθμού των ατόμων σε κίνδυνο φτώχειας ή κοινωνικού αποκλεισμού</li> <li>Πρόληψη και αντιμετώπιση του κοινωνικού αποκλεισμού ευπαθών, ειδικών και λοιπών ομάδων πληθυσμού</li> <li>Δημιουργία νέων και υποστήριξη υφιστάμενων Κοινωνικών επιχειρήσεων σε τοπικό και εθνικό επίπεδο</li> <li>Αποτελεσματική λειτουργία του δικτύου πρωτοβάθμιας φροντίδας υγείας, βάσει του ν. 4238/14</li> <li>Ανάσχεση των εμποδίων πρόσβασης σε υπηρεσίες υγείας και κοινωνικές υπηρεσίες κοινής ωφέλειας - Θεσμοθέτηση και υλοποίηση ενός δικτύου ασφαλείας για την πρόσβαση σε υπηρεσίες υγείας των Ευπαθών Κοινωνικών Ομάδων (health safety</li> </ul>	<b>ΑΠ9.</b> Προώθηση της Κοινωνικής Ένταξης & Καταπολέμηση της Φτώχειας & Διακρίσεων - Διασφάλιση της Κοινωνικής Συνοχής (ΕΚΤ)	Στρατηγικός στόχος του ΠΕΠ Αττικής παραμένει η προώθηση όσο το δυνατόν περισσότερων ωφελουμένων που εντάσσονται στις «ευπαθείς ομάδες» στην απασχόληση. Είναι λοιπόν αναγκαία, η προώθηση ενεργητικών πολιτικών ένταξης, η στήριξη των νοικοκυριών χωρίς κανέναν εργαζόμενο, η διαμόρφωση συνθηκών για την φύλαξη προστατευόμενων ατόμων (ανήλικα παιδιά, ηλικιωμένοι, ΑΜΕΑ) με στόχο την ενίσχυση της απασχολησιμότητας των μακροχρόνια ανέργων, αλλά και άλλων κατηγοριών ευπαθών ομάδων, καθώς και η προώθηση της κοινωνικής οικονομίας και της οικονομίας της αλληλεγγύης προκειμένου να στηριχθεί περαιτέρω η πρόσβαση στην απασχόληση.
		<b>ΑΠ10.</b> Ανάπτυξη - Αναβάθμιση Στοιχείων Κοινωνικών Υποδομών & Υποδομών Υγείας (ΕΤΠΑ)	

ΕΠΙΧΕΙΡΗΣΙΑΚΟ ΠΡΟΓΡΑΜΜΑ ΔΗΜΟΥ ΠΑΠΑΓΟΥ-ΧΟΛΑΡΓΟΥ 2015-2019

ΕΣΠΑ 2014-2020		ΠΕΠ ΑΤΤΙΚΗΣ	
ΘΕΜΑΤΙΚΟΙ ΣΤΟΧΟΙ	ΚΥΡΙΑ ΑΠΟΤΕΛΕΣΜΑΤΑ ΑΝΑ ΤΑΜΕΙΟ	ΑΞΟΝΕΣ ΠΡΟΤΕΡΑΙΟΤΗΤΑΣ	ΑΝΑΠΤΥΞΙΑΚΕΣ ΑΝΑΓΚΕΣ
	<p>net), για τη διατήρηση της υγείας των πολιτών σε ικανοποιητικό επίπεδο, στοιχείο που θα επιτρέπει την ενεργό συμμετοχή τους στον παραγωγικό και κοινωνικό ιστό της χώρας</p> <ul style="list-style-type: none"> <li>Βελτίωση των δεικτών ποιότητας των παρεχόμενων υπηρεσιών υγείας – πρόνοιας</li> </ul>		
<b>ΘΣ10. Επένδυση στην εκπαίδευση και κατάρτιση για την απόκτηση δεξιοτήτων και στη δια βίου μάθηση</b>	<p>ΕΤΠΑ</p> <ul style="list-style-type: none"> <li>Δημιουργία / αναβάθμιση υποδομών τυπικής και μη τυπικής εκπαίδευσης, κατάρτισης και δια βίου μάθησης</li> <li>Ενίσχυση σχέσεων και μεταφορά γνώσης από τριτοβάθμια εκπαιδευτικά ιδρύματα και δημόσιους ερευνητικούς οργανισμούς σε ιδιωτικές επιχειρήσεις μέσα από δράσεις δικτύωσης και συνεργασίας (ειδικά τομεακά δίκτυα /πλατφόρμες προσελκύοντας κεφάλαιο και στήριξη από ιδιώτες επενδυτές)</li> </ul> <p>ΕΚΤ</p> <ul style="list-style-type: none"> <li>Υποστήριξη των νέων (15-24 ετών) στις φάσεις της μετάβασης μεταξύ εκπαιδευτικών βαθμίδων αλλά και από την εκπαίδευση στην εργασία, με έμφαση στην απασχόληση, τη συμβουλευτική και την επιχειρηματικότητα.</li> </ul>	<b>ΑΠ11. Ανάπτυξη -</b> Αναβάθμιση Στοχευμένων Υποδομών Εκπαίδευσης (ΕΤΠΑ)	Επιδιώκεται η κάλυψη συγκεκριμένων αναγκών εκπαιδευτικών υποδομών κυρίως στην υποχρεωτική εκπαίδευση & την Δια Βίου μάθηση - κατάρτιση.

ΕΠΙΧΕΙΡΗΣΙΑΚΟ ΠΡΟΓΡΑΜΜΑ ΔΗΜΟΥ ΠΑΠΑΓΟΥ-ΧΟΛΑΡΓΟΥ 2015-2019

ΕΣΠΑ 2014-2020		ΠΕΠ ΑΤΤΙΚΗΣ	
ΘΕΜΑΤΙΚΟΙ ΣΤΟΧΟΙ	ΚΥΡΙΑ ΑΠΟΤΕΛΕΣΜΑΤΑ ΑΝΑ ΤΑΜΕΙΟ	ΑΞΟΝΕΣ ΠΡΟΤΕΡΑΙΟΤΗΤΑΣ	ΑΝΑΠΤΥΞΙΑΚΕΣ ΑΝΑΓΚΕΣ
	<ul style="list-style-type: none"> <li>▪ Ενίσχυση της συμμετοχής και της ισότιμης πρόσβασης στην εκπαίδευση των παιδιών με αναπηρία και των παιδιών από ομάδες χαμηλού εισοδήματος και ευάλωτες κοινωνικά ομάδες</li> <li>▪ Αύξηση της συμμετοχής σε προγράμματα τεχνικής και επαγγελματικής εκπαίδευσης</li> <li>▪ Αύξηση της συμμετοχής στη διά βίου μάθηση</li> </ul>		
<b>ΘΣ11. Ενίσχυση της θεσμικής ικανότητας των δημόσιων υπηρεσιών και των φορέων, καθώς και της αποτελεσματικής δημόσιας διοίκησης</b>	<p>ΕΚΤ</p> <ul style="list-style-type: none"> <li>▪ Βελτίωση του συντονισμού και της ανάληψης ευθύνης σε όλα τα επίπεδα διακυβέρνησης</li> <li>▪ Απλούστευση διαδικασιών και αναβάθμιση παρεχομένων υπηρεσιών προς τους πολίτες και τις επιχειρήσεις</li> <li>▪ Αποτελεσματική και αποδοτική αξιοποίηση του ανθρώπινου δυναμικού της δημόσιας διοίκησης</li> <li>▪ Βελτίωση της ικανότητας των ΟΤΑ Α' και Β' βαθμού για το σχεδιασμό πολιτικών</li> <li>▪ Αναβάθμιση των προβλεπόμενων από τον ΚΑΛΛΙΚΡΑΤΗ θεσμών διαβούλευσης και συμμετοχής του πολίτη</li> <li>▪ Βελτίωση της διαχείρισης εσόδων και δημόσιων δαπανών</li> </ul>		

### ΤΟΜΕΑΚΟ ΕΠΙΧΕΙΡΗΣΙΑΚΟ ΠΡΟΓΡΑΜΜΑ «ΜΕΤΑΡΡΥΘΜΙΣΗ ΔΗΜΟΣΙΟΥ ΤΟΜΕΑ»

Ιδιαίτερο ενδιαφέρον για την τοπική αυτοδιοίκηση α' βαθμού αποτελεί ο Θεματικός Στόχος ΘΣ11: «Ενίσχυση της θεσμικής ικανότητας των δημόσιων υπηρεσιών και των φορέων, καθώς και της αποτελεσματικής δημόσιας διοίκησης». Όπως αναφέρεται στο αντίστοιχο τομεακό πρόγραμμα «Μεταρρύθμιση Δημόσιου Τομέα», για την ενίσχυση της θεσμικής ικανότητας και τη βελτίωση της αποτελεσματικότητας της δημόσιας διοίκησης και αυτοδιοίκησης αναδεικνύονται σε εθνικό επίπεδο δύο ομάδες αναγκών:

- «Οριζόντιες ανάγκες», οι οποίες διατρέχουν το σύνολο της Δημόσιας Διοίκησης & της Αυτοδιοίκησης και αφορούν τη δημιουργία ενός ισχυρού επιτελικού κέντρου διακυβέρνησης με αποκεντρωμένες περιφερειακές διοικήσεις, βελτιωμένες δομές και διαδικασίες που θα εφαρμόζονται από ενδυναμωμένο και εκπαιδευμένο ανθρώπινο δυναμικό και,
- «Τομεακές ανάγκες», οι οποίες αφορούν στην υποστήριξη μεταρρυθμίσεων εστιασμένων σε τομείς όπως το επιχειρηματικό περιβάλλον, τις φορολογικές και δημοσιονομικές μεταρρυθμίσεις, τη δικαιοσύνη, την υγεία, το περιβάλλον, τον τουρισμό, την ηλεκτρονική διακυβέρνηση κλπ.

Η «Εθνική στρατηγική για τη διοικητική μεταρρύθμιση, 2014-2015» δομείται σε 4 πυλώνες ενίσχυσης της θεσμικής ικανότητας της Δημόσιας Διοίκησης:

- α) αναδιοργάνωση των διοικητικών δομών,
- β) βέλτιστη αξιοποίηση του ανθρώπινου δυναμικού,
- γ) εξορθολογισμός βασικών διοικητικών λειτουργιών και
- δ) ενίσχυση της διαφάνειας και της λογοδοσίας.

Αντίστοιχα το κείμενο στρατηγικής για την ηλεκτρονική διακυβέρνηση 2014 - 2020 διαρθρώνεται σε 3 στρατηγικές κατευθύνσεις: α) εκσυγχρονισμός κράτους και διοίκησης, β) επανασύνδεση πολίτη με κράτος και Δημόσια Διοίκηση και γ) συντονισμός οριζόντιων πολιτικών ΤΠΕ στη Δημόσια Διοίκηση.

#### Εφαρμογή της μεταρρύθμισης «Πρόγραμμα Καλλικράτης»

Μία από τις θεματικές προτεραιότητες του ΕΠ «Μεταρρύθμιση Δημόσιου Τομέα 2014-2020» αποτελεί και η εφαρμογή της μεταρρύθμισης «**Πρόγραμμα Καλλικράτης**». Από τον Ιανουάριο του 2011 που άρχισε η εφαρμογή του νόμου για τη μεταρρύθμιση της τοπικής αυτοδιοίκησης με την ονομασία «Πρόγραμμα Καλλικράτης», 52 νομαρχίες συνενώθηκαν σε 13 Περιφέρειες, ο αριθμός των δήμων μειώθηκε από 1.034 σε 325 και οι δημοτικές επιχειρήσεις από 6.000 σε 1.500.

**Το επόμενο βήμα για την ολοκλήρωση της αναδιοργάνωσης της Τοπικής Αυτοδιοίκησης είναι η απλούστευση και προτυποποίηση των διαδικασιών λειτουργίας των δημοτικών και περιφερειακών υπηρεσιών.** Προβλέπεται η υλοποίηση παρεμβάσεων οι οποίες ενδεικτικά εντάσσονται στις ακόλουθες θεματικές ενότητες:

- Εκπόνηση προτύπων οργανισμών και μεθοδολογιών εσωτερικής λειτουργίας των ΟΤΑ, ενδεικτικά για τις εξής αρμοδιότητες: Προγραμματισμός, Ανάπτυξη ΤΠΕ, Οικονομική Διοίκηση, Τεχνική Υπηρεσία, Κοινωνική Πολιτική, Ανάπτυξη Ανθρώπινου Δυναμικού.
- Εκπαίδευση ανθρώπινου δυναμικού για την υποστήριξη του διοικητικού εκσυγχρονισμού των ΟΤΑ.
- Οριζόντιες ενέργειες και εκπαίδευση του ανθρώπινου δυναμικού της Τοπικής Αυτοδιοίκησης για την εφαρμογή της Σύμβασης για τα δικαιώματα των ατόμων με αναπηρίες.

Οι διαδικασίες λειτουργίας θα απλοποιηθούν και τυποποιηθούν με σκοπό:

- ✓ τη μείωση χρόνου και κόστους λειτουργίας
- ✓ την κατάργηση διαδικασιών μη προστιθέμενης αξίας
- ✓ την αναδιοργάνωση των υπηρεσιών και την περιγραφή των θέσεων εργασίας
- ✓ την ταχύτερη και καλύτερη εσωτερική λειτουργία των οργανισμών,
- ✓ τη βελτίωση της επικοινωνίας και συνεργασίας μεταξύ των υπηρεσιών
- ✓ την ενίσχυση της αποτελεσματικότητας και της διαφάνειας της λειτουργίας της Τοπικής Αυτοδιοίκησης
- ✓ τη βελτίωση των παρεχόμενων υπηρεσιών προς πολίτες και επιχειρήσεις και της προσπελασιμότητας σε αυτές
- ✓ την υποστήριξη στη λήψη των αποφάσεων

Το ΕΠ ΜΔΤ 2014-2020 αναμένεται να συμβάλει με τη χρηματοδότηση έργων στην αποτελεσματική εφαρμογή του «Προγράμματος Καλλικράτης», τη διεύρυνση της αποκέντρωσης, την ενδυνάμωση της διοικητικής ικανότητας της τοπικής αυτοδιοίκησης και τον εκσυγχρονισμό της λειτουργίας των ΟΤΑ. Ενδεικτικά έργα που θα χρηματοδοτηθούν:

- Οργανωτική και λειτουργική αναδιοργάνωση των αποκεντρωμένων διοικήσεων
- Προτυποποίηση και απλούστευση των οριζόντιων διαδικασιών λειτουργίας των Δήμων και των Περιφερειών
- Δημιουργία Παρατηρητηρίου Περιφερειακής Διοίκησης και Τοπικής Αυτοδιοίκησης

#### **ΣΤΡΑΤΗΓΙΚΗ ΕΞΥΠΝΗΣ ΕΞΕΙΔΙΚΕΥΣΗΣ**

Σε εθνικό επίπεδο, η στρατηγική για την Έρευνα, την Τεχνολογική Ανάπτυξη και την Καινοτομία της περιόδου 2014-2020 λαμβάνει υπόψη τις αρχές της έξυπνης εξειδίκευσης. Η στρατηγική της έξυπνης εξειδίκευσης, η οποία τίθεται από την Ευρωπαϊκή Ένωση ως προϋπόθεση για τη συγχρηματοδότηση του νέου ΕΣΠΑ, βασίζεται στην αναγνώριση / επιχειρηματική ανακάλυψη των βασικών τομέων της ελληνικής οικονομίας που έχουν τη δυνατότητα να βελτιώσουν σημαντικά τη μελλοντική προοπτική ανάπτυξης σε εθνικό ή περιφερειακό επίπεδο, πάντα σε όρους έρευνας και ανάπτυξης (Ε&Α), καινοτομίας και επιχειρηματικότητας.

Η μέχρι σήμερα ανάλυση της Περιφερειακής Στρατηγικής Έξυπνης Εξειδίκευσης / ΠΣΕΕ (RIS3) για την Αττική, δείχνει ότι η περιοχή έχει ιδιαίτερες δυνατότητες για την αύξηση της έντασης της καινοτομίας μέσω της εφαρμογής νέων τεχνολογιών σε πιο παραδοσιακούς κλάδους όπως ο τουρισμός, η θαλάσσια οικονομία και η δημιουργική βιομηχανία.

Οι επτά βασικοί κλάδοι που επιλέγονται σαν οι πιο δυναμικά ανερχόμενοι είναι οι:

- ✓ Ιατρικός τουρισμός - σχετική φαρμακολογία - υποδομές υγείας (cluster)
- ✓ Θαλάσσιος τουρισμός και γαλάζια οικονομία (cluster)
- ✓ Έξυπνες μεταφορές, διακίνηση εμπορίου, logistics
- ✓ Βιομηχανία της Εμπειρίας (τουρισμός/πολιτισμός), Πολιτιστική και Δημιουργική βιομηχανία και Χειροτεχνία (cluster)
- ✓ Εξειδικευμένα τρόφιμα και χαρακτηριστικά προϊόντα της Αττικής
- ✓ Μικροηλεκτρονική, πληροφορική και εφαρμογές κινητής τηλεφωνίας (cluster)
- ✓ Περιβαλλοντικές (καθαρές) τεχνολογίες

Επίσης, πρέπει να αναφερθεί, ότι στο πλαίσιο της RIS3 για την Αττική αναπτύσσονται και εφαρμόζονται πιλοτικές εφαρμογές περιβαλλοντικής και ενεργειακής διαχείρισης των αστικών λειτουργιών, έξυπνα συστήματα μετακίνησης, διαβίωσης και τοπικής διοίκησης στην πόλη (Smart Living, Smart Mobile Apps, Smart Local Government, Smart Building, Smart Energy, Smart & Eco Mobility κ.λπ.), ενώ αναφέρονται και καινοτόμες παρεμβάσεις στον τομέα κοινωνικής φροντίδας (e-inclusion).

### **ΟΛΟΚΛΗΡΩΜΕΝΗ ΠΡΟΣΕΓΓΙΣΗ ΓΙΑ ΤΗ ΧΩΡΙΚΗ ΑΝΑΠΤΥΞΗ**

Η νέα προσέγγιση για την Ολοκληρωμένη Χωρική Ανάπτυξη στο πλαίσιο του ΕΣΠΑ 2014-2020, ορίζει ως στρατηγικούς στόχους την επίτευξη της απασχόλησης, της κοινωνικής συνοχής και της διατήρησης των πόρων, εστιάζοντας στη φέρουσα δυνατότητα και τις ιδιαίτερες ανάγκες των επιμέρους χωρικών ενότητων και χρησιμοποιώντας ως κινητήρες της, την ανταγωνιστικότητα και την τοπική επιχειρηματικότητα.

Η Ολοκληρωμένη Προσέγγιση για τη Χωρική Ανάπτυξη στην Περιφέρεια Αττικής εδράζεται σε δύο πυλώνες:

- στην αναγκαιότητα σταδιακής επίλυσης των οξυμένων περιβαλλοντικών, οικονομικών, δημογραφικών και κοινωνικών προβλημάτων που αντιμετωπίζει το ιστορικό κέντρο της Αθήνας, ως αποτέλεσμα της υποβάθμισης του αστικού περιβάλλοντος, της συγκέντρωσης ευάλωτων πληθυσμιακών ομάδων και της σταδιακής ανάπτυξης θυλάκων παραβατικότητας, αλλά και το νότιο δυτικό τμήμα του λεκανοπεδίου συμπεριλαμβανομένου του Πειραιά και των όμορων Δήμων που παρατηρούνται ιδιαίτερα υψηλά ποσοστά ανεργίας ως αποτέλεσμα της εντεινόμενης αποβιομηχάνισης.
- έχουν μια ειδική δυναμική λόγω της συγκέντρωσης υπερτοπικών δραστηριοτήτων και υλοποίησης μεγάλων επενδύσεων στους τομείς του τουρισμού και του πολιτισμού σε συνδυασμό με τις προωθητικές οικονομικές δραστηριότητες που αναδεικνύει η στρατηγική της περιφερειακής έξυπνης εξειδίκευσης.

Κριτήρια επιλογής των περιοχών που παρουσιάζουν μια ειδική δυναμική είναι ενδεικτικά η ύπαρξη «τυπικών» ή/και «άτυπων» συγκεντρώσεων οικονομικών δραστηριοτήτων (clusters) ιδιαίτερα στους τομείς του τουρισμού και του πολιτισμού (είτε υφιστάμενες είτε εν δυνάμει) που μπορούν ενσωματώνοντας και αξιοποιώντας την Ε-Τ-Κ, την προσέλκυση ιδιωτικών κεφαλαίων να δημιουργήσουν πολλαπλασιαστικά αποτελέσματα, ιδίως στη δημιουργία νέων θέσεων απασχόλησης και την περαιτέρω μόχλευση πόρων.

Η Ολοκληρωμένη Χωρική Ανάπτυξη χρησιμοποιεί εργαλεία εφαρμογής που αφορούν:

την «**Τοπική Ανάπτυξη με Πρωτοβουλία Τοπικών Κοινοτήτων**»,

την «**Ολοκληρωμένη Χωρική Επένδυση**» και

την «**Βιώσιμη Αστική Ανάπτυξη**».

#### **Α. Τοπική Ανάπτυξη με Πρωτοβουλία Τοπικών Κοινοτήτων**

Οι κύριες προκλήσεις και οι στόχοι για την **Τοπική Ανάπτυξη με Πρωτοβουλία Τοπικών Κοινοτήτων** διακρίνονται ως προς το χώρο εφαρμογής, έχοντας ως κοινό τόπο την προώθηση κατά το σχεδιασμό και την υλοποίηση της τοπικής ευθύνης, συμμετοχής και πρωτοβουλίας.

Η εφαρμογή Τ.Α.Π.ΤΟ.Κ. θα γίνει σε 3 κατηγορίες χωρικών τύπων:

- Υπο-περιφερειακές, ή και διαπεριφερειακές κατεχοχόν αγροτικές/ αλιευτικές περιοχές με ειδικά χαρακτηριστικά και προκλήσεις,
- Αστικές περιοχές με ειδικά χαρακτηριστικά και προκλήσεις,
- Περιοχές όπου η σύνδεση αστικού κέντρου και περιμετρικού αγροτικού χώρου είναι ιδιαίτερα σημαντική ή προβληματική



Ως θεματικοί στόχοι που αφορούν την εφαρμογή των Τ.Α.Π.ΤΟ.Κ. στον αστικό χώρο, ορίζονται οι ακόλουθοι:

- (ΘΣ8) προώθηση της απασχόλησης και υποστήριξη της κινητικότητας της εργασίας
- (ΘΣ9) προώθηση της κοινωνικής ένταξης και καταπολέμηση της φτώχειας
- (ΘΣ6) προστασία του περιβάλλοντος και προώθηση της αποδοτικότητας των πόρων

και, συνοδευτικά και όχι αποκλειστικά, κατά σειρά προτεραιότητας, οι: (ΘΣ3) βελτίωση της ανταγωνιστικότητας των μικρομεσαίων επιχειρήσεων και του γεωργικού τομέα (για το ΕΓΤΑΑ) και του τομέα της αλιείας και της υδατοκαλλιέργειας (για το ΕΤΘΑ), (ΘΣ4) υποστήριξη της μετάβασης προς μια οικονομία χαμηλών εκπομπών διοξειδίου του άνθρακα σε όλους τους τομείς, (ΘΣ7) προώθηση των βιώσιμων μεταφορών και άρση των προβλημάτων σε βασικές υποδομές δικτύων, και (ΘΣ10) επένδυση στην εκπαίδευση, την απόκτηση δεξιοτήτων και τη διά βίου μάθηση.

Η χρηματοδότηση θα γίνει προς ενιαίες Στρατηγικές Τοπικής Ανάπτυξης που θα υποβάλουν ενιαίες Τοπικές Ομάδες Δράσης. Συμμετοχή στην Ομάδα Τοπικής Δράσης, σύμφωνα με τις προβλέψεις (ποσοστό συμμετοχής δημόσιου τομέα και ιδιωτικών φορέων) του σχετικού κανονιστικού άρθρου, θα έχει η τοπική αυτοδιοίκηση (Δήμοι, Περιφέρειες, ανάλογα με την εμβέλεια και τους στόχους της στρατηγικής) συνεργαζόμενη με τους φορείς τόσο του ιδιωτικού τομέα, όσο και των λοιπών οργανώσεων, συνεταιρισμών και ομάδων της περιοχής.

#### **Β. Ολοκληρωμένες Χωρικές Επενδύσεις (ΟΧΕ)**

Κύριοι στόχοι για την προώθηση των Ολοκληρωμένων Χωρικών Επενδύσεων είναι η δημιουργία κινητήρων ανάπτυξης των Περιφερειών ή κινητήρων αξιοποίησης κοινών δυνατοτήτων και αντιμετώπισης κοινών προκλήσεων πολυτομεακού χαρακτήρα σε δια-περιφερειακή κλίμακα, η αξιοποίηση τους για τη μέγιστη δυνατή μόχλευση πόρων και τη μέγιστη δυνατή αποδοτικότητα των διαθέσιμων δημόσιων πόρων σε χωρικό επίπεδο και η σύνδεση - σε ενιαίο στρατηγικό ορίζοντα - των παρεμβάσεων που είναι τοπικά αναγκαίες για την αντιμετώπιση των οξύτερων εκδηλώσεων της κρίσης και αυτών που είναι αναγκαίες για την καταπολέμηση των παραγόντων που δημιουργούν τις μακροπρόθεσμες στενώσεις.

Ως Θεματικοί Στόχοι που αφορούν την εφαρμογή των "Ολοκληρωμένων Χωρικών Επενδύσεων" εκτός της Βιώσιμης Αστικής Ανάπτυξης, ορίζονται κατά σειρά προτεραιότητας για την τελική επιλογή τους, οι ακόλουθοι:

- (ΘΣ3) βελτίωση της ανταγωνιστικότητας των μικρομεσαίων επιχειρήσεων και του γεωργικού τομέα (για το ΕΓΤΑΑ) και του τομέα της αλιείας και της υδατοκαλλιέργειας (για το ΕΤΘΑ)·
- (ΘΣ6) προστασία του περιβάλλοντος και προώθηση της αποδοτικότητας των πόρων·
- (ΘΣ7) προώθηση των βιώσιμων μεταφορών και άρση των προβλημάτων σε βασικές υποδομές δικτύων·
- (ΘΣ8) προώθηση της απασχόλησης και υποστήριξη της κινητικότητας της εργασίας,

και συνοδευτικά, κατά σειρά προτεραιότητας, οι: (ΘΣ1) ενίσχυση της έρευνας, της τεχνολογικής ανάπτυξης και της καινοτομίας, (ΘΣ4) υποστήριξη της μετάβασης προς μια οικονομία χαμηλών εκπομπών διοξειδίου του άνθρακα σε όλους τους τομείς, (ΘΣ2) βελτίωση της πρόσβασης, της χρήσης και της ποιότητας των τεχνολογιών των πληροφοριών και των επικοινωνιών, (ΘΣ5) προώθηση της προσαρμογής στην κλιματική αλλαγή, της πρόληψης και της διαχείρισης κινδύνων.

Προκρίνεται κατ' αρχάς η εφαρμογή των "Ολοκληρωμένων Χωρικών Επενδύσεων" σε τρεις κατηγορίες χωρικών τύπων:

- Υποπεριφερειακές περιοχές με ειδικά χαρακτηριστικά και προκλήσεις, όπου την πρωτοβουλία του σχεδιασμού αναλαμβάνει η Περιφέρεια,
- Δια-περιφερειακές περιοχές με ομοιογενή χαρακτηριστικά και κοινές προκλήσεις, αλλά και προβλήματα που απαντώνται στις μειονεκτικές γεωγραφικές περιοχές του ελληνικού χώρου, όπου το σχεδιασμό αναλαμβάνει κεντρικός φορέας ή διαπεριφερειακό συντονιστικό όργανο,
- Περιοχές επιρροής τομεακών παρεμβάσεων και δράσεων που όμως εντάσσονται σε ολοκληρωμένη τοπική στρατηγική/σχέδιο, όπου το σχεδιασμό αναλαμβάνει κεντρικός φορέας

Οι ΟΧΕ θα χρηματοδοτηθούν μέσω των ΠΕΠ και μέσω πόρων που θα διαθέσουν στις Περιφέρειες τα Τομεακά Επιχειρησιακά Προγράμματα.

#### Γ. Βιώσιμη Αστική Ανάπτυξη

Οι κύριες προκλήσεις για τη Βιώσιμη Αστική Ανάπτυξη είναι η ολοκληρωμένη και στοχευμένη αναπτυξιακή παρέμβαση στα αστικά κέντρα, η αντιστροφή της κοινωνικής και περιβαλλοντικής υποβάθμισης των αστικών περιοχών, η άμεση αντιμετώπιση των κοινωνικών συνεπειών της κρίσης, με την αναζωογόνηση των μικρομεσαίων επιχειρήσεων, η προώθηση της σύνδεσης καινοτομίας και επιχειρηματικότητας στο αστικό περιβάλλον, η αντιστροφή της αστικής διάχυσης μέσω της προώθησης της αρχής της «συμπαγούς πόλης», η ανάκτηση του δημόσιου χώρου και η ανάπτυξη δομών κοινωνικής οικονομίας και στέγασης με την ενεργό συμμετοχή των πολιτών.

Ως Θεματικοί Στόχοι που αφορούν την εφαρμογή της "Βιώσιμης Αστικής Ανάπτυξης", ορίζονται κατ' αρχάς κατά σειρά προτεραιότητας για την τελική επιλογή των προτεινόμενων στρατηγικών από τις Διαχειριστικές Αρχές, οι ακόλουθοι:

- (ΘΣ3) βελτίωση της ανταγωνιστικότητας των μικρομεσαίων επιχειρήσεων και του γεωργικού τομέα (για το ΕΓΤΑΑ) και του τομέα της αλιείας και της υδατοκαλλιέργειας (για το ΕΤΘΑ).
- (ΘΣ9) προώθηση της κοινωνικής ένταξης και καταπολέμηση της φτώχειας
- (ΘΣ8) προώθηση της απασχόλησης και υποστήριξη της κινητικότητας της εργασίας
- (ΘΣ7) προώθηση των βιώσιμων μεταφορών και άρση των προβλημάτων σε βασικές υποδομές δικτύων
- (ΘΣ6) προστασία του περιβάλλοντος και προώθηση της αποδοτικότητας των πόρων
- (ΘΣ2) βελτίωση της πρόσβασης, της χρήσης και της ποιότητας των τεχνολογιών των πληροφοριών και των επικοινωνιών

Για την επιλογή των περιοχών εφαρμογής, προκρίνονται οι παρακάτω κατηγορίες περιοχών:

- Περιοχές εφαρμογής Ρυθμιστικού Σχεδίου ή περιοχές που έχουν προσδιοριστεί ως περιοχές παρεμβάσεων αστικής ανασυγκρότησης στα Περιφερειακά Πλαίσια Χωροταξικού Σχεδιασμού και Αειφόρου Ανάπτυξης, στα Γενικά Πολεοδομικά Σχέδια ή σε Σχέδια Ολοκληρωμένης Αστικής Παρέμβασης, κατά την κείμενη ελληνική νομοθεσία.
- Ορίζονται με βάση τα όρια Δημοτικής Ενότητας ή όρια Γενικού Πολεοδομικού Σχεδίου ή Ρυθμιστικού Σχεδίου και ο πληθυσμός τους ξεπερνά τους 10.000 κατοίκους.
- Αντιμετωπίζουν έντονες προκλήσεις: οικονομικές/ περιβαλλοντικές/ κλιματικής αλλαγής/ δημογραφικές/ λειτουργικής οργάνωσης της πόλης.

- Περιλαμβάνουν ζώνες αποβιομηχάνισης, περιοχές που περισσότερο δοκιμάζονται από την οικονομική κρίση με τα συνακόλουθα φαινόμενα αστικής φτώχειας και υψηλών ποσοστών ανεργίας και κοινωνικού αποκλεισμού, ή περιοχές αλλαγών χρήσεων γης και αυθαίρετης δόμησης.

Προτεραιότητα θα δοθεί σε στρατηγικές που προωθούν ολοκληρωμένο μεσοπρόθεσμο σχεδιασμό της πόλης και της ευρύτερης περιοχής, σύμφωνα με την αρχή της «συμπαγούς πόλης» και προωθούν την ολοκληρωμένη ένταξη της σε ενιαίο σχεδιασμό (μικτών) χρήσεων γης και μετακινήσεων, την ενεργοποίηση του οικιστικού δυναμικού για παραγωγικές δραστηριότητες ή κατοικία και την εξοικονόμηση ενέργειας, τη μείωση των εκπομπών ατμοσφαιρικής ρύπανσης και θορύβου, τη στοχευμένη καταπολέμηση των συνεπειών της κλιματικής αλλαγής και τις κοινωνικές λειτουργίες και εξυπηρετήσεις. Η αύξηση του αστικού πρασίνου και των ανοιχτών χώρων συγκέντρωσης, η διάσωση του οικιστικού αποθέματος και η αξιοποίηση της αρχιτεκτονικής στο σχεδιασμό αποτελούν επιπλέον ενδεικτικές δράσεις.

Η ανάπτυξη πράσινων υποδομών (green infrastructure) με την ένταξη περιβαλλοντικών στοιχείων στο αστικό περιβάλλον, καθώς και η προώθηση σχεδίων βιώσιμης αστικής κινητικότητας, συνιστούν επιπρόσθετες σημαντικές επιλογές οικονομικής αστικής ανάπτυξης, ιδίως μέσω της λειτουργίας μικρομεσαίων επιχειρήσεων οικολογικής καινοτομίας.

Στο πλαίσιο του ΠΕΠ Αττικής, η επιλέξιμη περιοχή για την εφαρμογή των ολοκληρωμένων δράσεων για τη Βιώσιμη Αστική Ανάπτυξη είναι το πολεοδομικό συγκρότημα Αθηνών-Πειραιώς και συγκεκριμένα δύο κατηγορίες περιοχών. Η πρώτη κατηγορία αφορά υποβαθμισμένες περιοχές και η δεύτερη αφορά περιοχές που παρουσιάζουν ειδική αναπτυξιακή δυναμική λόγω της συγκέντρωσης υπερτοπικών δραστηριοτήτων που έχουν σαφώς προσδιορισθεί ως πόλοι ανάπτυξης και εξυπηρετούν τους στόχους της ΠΣΕΕ.

Παράγοντες που εξετάζονται συνδυαστικά είναι: ο χαρακτηρισμός τους ως πόλων ανάπτυξης στο Ρυθμιστικό Σχέδιο Αθήνας και η πραγματοποίηση στην ευρύτερη περιοχή παρέμβασης (σε απόσταση που δεν υπερβαίνει τα 3 χιλιόμετρα) μεγάλης κλίμακας επενδύσεων υποδομών που δημιουργούν προϋποθέσεις για την ανάπτυξη νέων οικονομικών δραστηριοτήτων, την αύξηση της προστιθέμενης αξίας των υφιστάμενων και μείωσης της ανεργίας, καθώς και τον εμπλουτισμό του τουριστικού προϊόντος της Αττικής.

Η υλοποίηση των παρεμβάσεων στη δεύτερη κατηγορία θα γίνει με εκχώρηση αρμοδιοτήτων σε ενδιάμεσο φορέα (που μετέχουν πλείονες του ενός Δήμου, ή αναπτυξιακές συμπράξεις Δήμων, Οργανισμοί και επιχειρήσεις που έχουν την αρμοδιότητα χάραξης και άσκησης χωρικής πολιτικής/τομεακών παρεμβάσεων) με τη συνδυαστική εφαρμογή των προαναφερθέντων άρθρων και κανονισμών.

**1.1.3.2. Αναπτυξιακές προτεραιότητες βάσει χωροταξικού και πολεοδομικού σχεδιασμού**

Βασική παράμετρος για τη γενικότερη διάγνωση των αναπτυξιακών χαρακτηριστικών και προοπτικών μιας περιοχής είναι ο υφιστάμενος χωροταξικός και πολεοδομικός σχεδιασμός. Για το Δήμο Παπάγου-Χολαργού, το υπερκείμενο χωροταξικό πλαίσιο σχεδιασμού που ορίζει τους στόχους και τις προτεραιότητες της χωροταξικής, πολεοδομικής και οικιστικής του οργάνωσης, είναι το **νέο Ρυθμιστικό Σχέδιο Αθήνας-Αττικής (ΡΣΑ)**, που σύμφωνα με τη «Χωροταξική και Πολεοδομική μεταρρύθμιση – Βιώσιμη Ανάπτυξη» επέχει θέση Περιφερειακού Χωροταξικού Πλαισίου για την Αττική. Επιπλέον, το νέο ΡΣΑ, πέραν των κατευθύνσεων πολιτικής που δίνει σε χωροταξικό και πολεοδομικό επίπεδο, αναφέρεται επίσης σε αναγκαία μέτρα και προγράμματα για την προστασία του περιβάλλοντος, σύμφωνα με τις αρχές της βιώσιμης ανάπτυξης.

Στο παρόν κεφάλαιο γίνεται μια συνοπτική αναφορά στους στρατηγικούς στόχους, το πρότυπο χωρικής οργάνωσης και τις περιβαλλοντικές πολιτικές του νέου ΡΣΑ, με έμφαση στα σημεία που επηρεάζουν το γενικότερο «πλαίσιο» μέσα στο οποίο ο Δήμος καλείται να ασκήσει αρμοδιότητα, σταθμίζοντας υφιστάμενους παράγοντες και διερευνώντας μελλοντικές προοπτικές.

Οι **στρατηγικοί στόχοι** του νέου ΡΣΑ είναι:

1. Ισορροπη οικονομική ανάπτυξη και ενίσχυση του διεθνούς ρόλου της Αθήνας – Αττικής, βελτίωση της ανταγωνιστικότητας, αύξηση της παραγωγής και της απασχόλησης σε όλους τους τομείς δραστηριοτήτων.
2. Βιώσιμη χωρική ανάπτυξη, εξοικονόμηση πόρων, αποτελεσματική προστασία του περιβάλλοντος και της πολιτιστικής κληρονομιάς και προσαρμογή στην κλιματική αλλαγή.
3. Βελτίωση της ποιότητας ζωής των κατοίκων, εξισορρόπηση στην κατανομή των πόρων και των ωφελειών από την ανάπτυξη.

Στην κατεύθυνση του **δεύτερου στρατηγικού στόχου**, επιδιώκεται:

- ✓ η διαφύλαξη των πόρων της Αττικής ως πολύτιμων και πεπερασμένων με τους εξής ιδίως τρόπους: α) ανάδειξη των ορεινών όγκων ως αδιάκοπης συνέχειας πρασίνου, υπό μορφή «πράσινου τόξου», από το Σαρωνικό και τον Κορινθιακό κόλπο μέχρι τον Ευβοϊκό, β) διαμόρφωση εντός του αστικού ιστού, δικτύου κοινόχρηστων χώρων πρασίνου για τη δημιουργία ευνοϊκών μικροκλιματικών συνθηκών.
- ✓ η κάλυψη των οικιστικών αναγκών, κυρίως εντός της θεσμοθετημένης αστικής γης, με βάση την αρχή της συμπαγούς πόλης.
- ✓ η εναρμόνιση της προστασίας της φύσης και της διαφύλαξης και ανάδειξης της ιστορικής και πολιτιστικής κληρονομιάς, με την οικονομική ανάπτυξη και τη χωρική συνοχή με τους εξής τρόπους: α) εμπλουτισμό πολιτιστικών υποδομών της Αττικής, ενίσχυση πολιτιστικών θεσμών και σχετικών εκπαιδευτικών υποδομών, προώθηση έρευνας, καινοτομικής παραγωγής και πολιτιστικής οικονομίας, β) ανάδειξη της διαχρονικότητας μνημείων και τοπίων, με τη δημιουργία δικτύων και διαδρομών που συνδυάζονται με το δίκτυο χώρων πρασίνου, γ) αξιοποίηση του κενού κτηριακού αποθέματος για την εγκατάσταση πολιτιστικών δραστηριοτήτων και επιχειρήσεων πολιτιστικής οικονομίας.
- ✓ η ανάπτυξη του συστήματος μεταφορών στην κατεύθυνση της βιώσιμης κινητικότητας και της αειφορίας με τους εξής τρόπους: α) με κυκλοφοριακή αναδιοργάνωση σε επίπεδο Πολεοδομικής Ενότητας με βάση τις αρχές της βιώσιμης αστικής κινητικότητας, β) με έμφαση στα ήπια μέσα μετακίνησης.

**ΠΡΟΤΥΠΟ ΧΩΡΙΚΗΣ ΟΡΓΑΝΩΣΗΣ**

Το πρότυπο χωρικής οργάνωσης του νέου ΡΣΑ ανταποκρίνεται στις αρχές της συμπαγούς πόλης, με τη μείωση των αποστάσεων κατοικίας, εργασίας, κατανάλωσης και αναψυχής και στην ορθολογική χρήση φυσικών πόρων, εδαφών και ενέργειας. Ο χώρος της Αττικής διαμορφώνεται βάσει χωρικών ενοτήτων, αξόνων και πόλων ανάπτυξης.

Χωρικές Ενότητες / Υποενότητες

Καθορίζονται 4 Χωρικές Ενότητες, με διάκριση σε επιμέρους Χωρικές Υποενότητες. Ο Δήμος Παπάγου-Χολαργού ανήκει στη **Χωρική Ενότητα Αθήνας-Πειραιά** και ειδικότερα στη **Χωρική Υποενότητα Βόρειας Αθήνας**. Άλλοι Δήμοι που ανήκουν στην ίδια Χωρική Υποενότητα είναι οι: Πεντέλης, Κηφισιάς, Μεταμορφώσεως, Πεύκης-Λυκόβρυσης, Αμαρουσίου, Φιλοθέης-Ψυχικού, Νέας Ιωνίας, Ηρακλείου, Βριλησίων, Αγ. Παρασκευής και Χαλανδρίου.

Οι γενικές κατευθύνσεις που δίδονται στη Χωρική Υποενότητα Βόρειας Αθήνας, μέσω του νέου ΡΣΑ είναι η διατήρηση του χαρακτήρα της ως περιοχής κυρίως κατοικίας, αλλά και εμπορίου, υπηρεσιών και αναψυχής. Κατεύθυνση αποτελεί η πολεοδομική οργάνωση των περιοχών, κυρίως με τον σχεδιασμό των χρήσεων μέσω των υποκείμενων επιπέδων σχεδιασμού, προς την κατεύθυνση της εξισορρόπησης των συγκρούσεων χρήσεων γης, κυρίως όσον αφορά την κατοικία, τις υπηρεσίες και το εμπόριο.

Οικιστικό Δίκτυο και Δίκτυο Πολεοδομικών Κέντρων

Το Οικιστικό Δίκτυο, το οποίο διαμορφώνεται στη βάση των αρχών της ισόρροπης ανάπτυξης και συμπληρωματικότητας, οργανώνεται σε τρία ιεραρχικά επίπεδα: Μητροπολιτικά Κέντρα, Διαδημοτικά Κέντρα Ευρείας Ακτινοβολίας, Δημοτικά Κέντρα.

Ο Δήμος Παπάγου-Χολαργού ανήκει στο τρίτο ιεραρχικό επίπεδο «Δημοτικά Κέντρα», τα οποία συνιστούν έδρες Καλλικρατικών Δήμων και για τα οποία η γενική κατεύθυνση είναι η ενίσχυση της επάρκειάς τους για την κάλυψη των τοπικών αναγκών σε υπηρεσίες και αγαθά, χωρίς την προσθήκη κυκλοφοριακών φόρτων, καθώς και για την πρόσβαση σε εξυπηρετήσεις των κατοίκων που δεν έχουν δυνατότητα χρήσης ιδιωτικού αυτοκινήτου. Η πολυλειτουργικότητά τους είναι στρατηγικής σημασίας για τη λειτουργία της πολυκεντρικής Περιφέρειας.

Αναπτυξιακοί Άξονες και Βασικοί Πόλοι Ανάπτυξης

Στο νέο ΡΣΑ συγκροτείται και ενισχύεται πλέγμα αναπτυξιακών αξόνων και πόλων με στρατηγικό χαρακτήρα που εκτείνεται σε όλες τις Χωρικές Ενότητες, το οποίο αποτελεί το βασικό σκελετό για τη χωρική διάρθρωση των οικονομικών και παραγωγικών δραστηριοτήτων.

Το πλέγμα των αναπτυξιακών αξόνων διαρθρώνεται ως εξής:

- (α) Αναπτυξιακοί Άξονες διεθνούς και εθνικής εμβέλειας
- (β) Αναπτυξιακοί Άξονες μητροπολιτικής ακτινοβολίας
- (γ) Αναπτυξιακοί Άξονες ενδοπεριφερειακής σημασίας

Η Λεωφόρος Μεσογείων που οριοθετεί το βόρειο σύνορο του Δήμου, ανήκει στους αναπτυξιακούς άξονες ενδοπεριφερειακής σημασίας και συγκεκριμένα στον άξονα **Λ.Μεσογείων-Σταυρού-Ραφήνας**, ενώ η Αττική οδός, που οριοθετεί το νότιο τμήμα του, ανήκει στους αναπτυξιακούς άξονες διεθνούς και εθνικής εμβέλειας και συγκεκριμένα στον **Άξονα Ανατολής-Δύσης**.

Οι πόλοι ανάπτυξης περιλαμβάνουν πλέγματα υπερτοπικών δραστηριοτήτων, είτε πολυδιάστατα, είτε με εξειδικευμένο προσανατολισμό και διαρθρώνονται ως εξής:

- (α) Πόλοι διεθνούς και εθνικής εμβέλειας
- (β) Πόλοι εθνικής και μητροπολιτικής εμβέλειας
- (γ) Πόλοι ενδοπεριφερειακής εμβέλειας

Ο Δήμος Παπάγου-Χολαργού βρίσκεται στο μέσο της σφαίρας επιρροής ενός πόλου εθνικής και μητροπολιτικής εμβέλειας και συγκεκριμένα του **ερευνητικού-εκπαιδευτικού πόλου Ζωγράφου-Αγ. Παρασκευής**, με εξειδίκευση σε ανώτατη εκπαίδευση, ερευνητικά κέντρα και νοσοκομεία. Ο πόλος λειτουργεί συμπληρωματικά, αλλά διακριτά στο πλαίσιο του Πόλου Αθήνας – Πειραιά και η ανάπτυξή του έχει ιδιαίτερη βαρύτητα στο πλαίσιο των στόχων του νέου Ρυθμιστικού Σχεδίου Αθήνας. Προωθείται η εξασφάλιση ειδικών υποστηρικτικών υποδομών για την περαιτέρω ανάπτυξη της έρευνας.

### ΟΙΚΙΣΤΙΚΗ ΑΝΑΠΤΥΞΗ, ΠΟΛΕΟΔΟΜΙΚΗ ΟΡΓΑΝΩΣΗ ΚΑΙ ΔΙΑΧΕΙΡΙΣΗ ΤΟΥ ΑΣΤΙΚΟΥ ΧΩΡΟΥ

Ιδιαίτερο ενδιαφέρον για το Δήμο έχουν οι γενικές κατευθύνσεις οικιστικής και πολεοδομικής οργάνωσης και διαχείρισης του αστικού χώρου του νέου ΡΣΑ αναφορικά με την **«Προστασία και ανάδειξη των ιστορικών και πολιτιστικών πόρων και των πολιτιστικών υποδομών»:**

Επιδιώκεται η εναρμόνιση της προστασίας ιστορικής και πολιτιστικής κληρονομιάς, με την προστασία των φυσικών πόρων, την οικονομική ανάπτυξη και την κοινωνική συνοχή. Αναγνωρίζεται η σημασία του πολιτισμού ως πόρου ανάπτυξης και πεδίου προώθησης νέων μορφών επιχειρηματικής δραστηριότητας και απασχόλησης. Για το σκοπό αυτό, αναφέρονται μέτρα για τη διαφύλαξη, την προστασία, την ανάδειξη και αξιοποίηση της φυσικής, ιστορικής και πολιτιστικής κληρονομιάς και της φυσιογνωμίας της πόλης, ως σημαντικών πόρων για το σύνολο της κοινωνίας.

- ✓ **Ανάδειξη και διασύνδεση μνημείων και αρχαιολογικών χώρων:** Καθορίζονται ζώνες προστασίας αρχαιολογικών χώρων και μνημείων και προωθείται η συντήρηση, η ανάδειξη και η επισκεψιμότητά τους, με την ένταξή τους στη σύγχρονη ζωή, την αναβάθμιση της αντιληπτικής εικόνας τους και τη βελτίωση των συνθηκών περιβάλλοντος.
- ✓ **Χωροθέτηση πολιτιστικών χρήσεων και υποδομών:** Ενισχύονται οι πολιτιστικές εκδηλώσεις κλίμακας πόλης και γειτονιάς.
- ✓ **Ανάδειξη και δημιουργία «διαδρομών πολιτισμικής διαχρονικότητας»:** α) Προωθούνται προγράμματα για την οργάνωση πολιτιστικών περιπάτων, σε συνάρτηση με το ίχνος αρχαίων δρόμων και μονοπατιών και με ιστορικούς, πολιτιστικούς χώρους και εγκαταστάσεις. Οι διαδρομές αυτές συνδέονται με τον πολεοδομικό ιστό και συνδυάζονται με το αστικό και περιαστικό πράσινο, β) Ενισχύονται νέες «πολιτιστικές διαδρομές» με παρεμβάσεις βιώσιμης κινητικότητας.

### ΠΕΡΙΒΑΛΛΟΝΤΙΚΕΣ ΠΟΛΙΤΙΚΕΣ

Βασική επιδίωξη του ΡΣΑ είναι η αποτελεσματική προστασία του περιβάλλοντος με τη:

- μείωση των περιβαλλοντικών πιέσεων, προστασία του φυσικού χώρου και της βιοποικιλότητας
- διατήρηση, οικολογική διαχείριση και ανάδειξη των προστατευόμενων φυσικών περιοχών ως πυρήνων βιοποικιλότητας
- δημιουργία συνεκτικής οικολογικής υποδομής
- διαμόρφωση εντός του αστικού ιστού ενός δικτύου κοινόχρηστων χώρων πρασίνου

Προστασία του φυσικού χώρου και της βιοποικιλότητας και προσαρμογή στην κλιματική αλλαγή

Για την ολοκλήρωση του προγράμματος προστασίας και διαχείρισης των ορεινών όγκων:

- ✓ Ολοκληρώνεται η έκδοση Προεδρικού διατάγματος, για τον καθορισμό των ορίων τους, καθώς και των ορίων ζωνών προστασίας, των χρήσεων γης και των όρων και περιορισμών δόμησης. Οι κυρίαρχες χρήσεις είναι η αναψυχή, ο αθλητισμός και ο πολιτισμός. Συγκεκριμένα για τον ορεινό όγκο του Υμηττού, χαρακτηρίζεται ως Περιφερειακό Πάρκο που εκτείνεται προς νότο μέχρι τη θάλασσα και διαμορφώνεται σε ένα ενιαίο πάρκο, κυρίως αναψυχής, θέας και πεζοπορίας.
- ✓ Με Υπουργική Απόφαση εγκρίνονται ειδικές μελέτες εξειδίκευσης των Προεδρικών διαταγμάτων για τη δημιουργία υπερτοπικών πόλων αναψυχής με βάση τον ιδιαίτερο χαρακτήρα κάθε περιοχής.

Για την ανάδειξη σημαντικών βιότοπων και τοπίων, την ενίσχυση της περιβαλλοντικής ευαισθητοποίησης και τη σύνδεση των κατοίκων με το φυσικό περιβάλλον:

- ✓ Προωθείται το πρόγραμμα οργάνωσης υπερτοπικών πόλων αναψυχής, και αστικών/περιαστικών Μητροπολιτικών Πάρκων πρασίνου. Συγκεκριμένα το Μητροπολιτικό Πάρκο Γουδή-Ιλισίων (προεδρικό διάταγμα 187Δ/14-6-11) χαρακτηρίζεται ως Αστικό Μητροπολιτικό Πάρκο. Προωθείται η εφαρμογή του, καθώς και η συμπλήρωση του θεσμικού πλαισίου διαχείρισης του Πάρκου. Γενικά ο σχεδιασμός και η διαχείριση των αστικών Μητροπολιτικών Πάρκων αποτελεί ιδιαίτερο σκέλος των Μητροπολιτικών Παρεμβάσεων του ΡΣΑ, σε συνέχεια του συστήματος υπερτοπικών πόλων ήπιων χρήσεων πολιτισμού, αθλητισμού και αναψυχής, σύμφωνα με τα προβλεπόμενα στο Ν.1515/1985. Η υλοποίηση των Μητροπολιτικών Πάρκων εντάσσεται στις προτεραιότητες από περιβαλλοντική, κοινωνική και αναπτυξιακή άποψη. Προωθούνται επίσης η βελτίωση της προσβασιμότητας των Μητροπολιτικών Πάρκων με μέσα μαζικής μεταφοράς (ΜΜΜ), η θεσμοθέτηση της προστασίας και της ήπιας ανάπτυξής τους, καθώς και προγράμματα εξειδίκευσης του σχεδιασμού με ολοκληρωμένα σχέδια διαχείρισης, βάσει εξειδικευμένων Σχεδίων Γενικής Διάταξης (ΣΓΔ).
- ✓ Διαμορφώνεται ένα «πράσινο τόξο», ο κορμός του οποίου αποτελείται από τους ορεινούς όγκους της Δυτικής και της Βόρειας Αττικής, ενώ προωθείται και η σύνδεση της Πεντέλης με τον Υμηττό. Για τη μεγαλύτερη διασφάλιση της συνέχειας και συνεκτικότητας του «πράσινου τόξου» θεσμοθετείται δέσμη μέτρων περιορισμού της δόμησης και αλλαγής των χρήσεων στα πεδινά τμήματα των μεταξύ τους περιοχών, με στόχο την προστασία τους ως αυχένων επικοινωνίας των ορεινών όγκων. Περιοχές θεσμοθετημένης χαμηλής και αραιής δόμησης διατηρούνται ως έχουν και προωθούνται διατάξεις που αποτρέπουν την περαιτέρω πυκνωση. Με το «πράσινο τόξο», αλλά και μεταξύ τους συνδέονται οι λοιποί ορεινοί όγκοι και χώροι πρασίνου της Αττικής, σύμφωνα με τις κατευθύνσεις που αναφέρονται στην οργάνωση πλέγματος πρασίνου.

Οργάνωση Πλέγματος Πρασίνου

Στο δίκτυο πρασίνου ενσωματώνονται υφιστάμενοι φυσικοί σχηματισμοί, αλλά και δυνάμει νέοι υπό διαμόρφωση χώροι, με την ανάδειξη υποβαθμισμένων φυσικών στοιχείων, με κατάλληλες παρεμβάσεις, όπως συμπληρωματικές φυτεύσεις, αλλαγή χρήσης, απομάκρυνση υπαίθριων καταλήψεων, αναδιαμορφώσεις με αλλαγή υλικών, παρουσία υγρού στοιχείου. Στο δίκτυο πρασίνου εντάσσονται οργανικά οι κοινόχρηστοι χώροι και οι ακάλυπτοι χώροι δημόσιων ή ιδιωτικών κτηρίων, των οποίων επιδιώκεται η φύτευση.

Προωθούνται ειδικότερες «μελέτες σχεδιασμού πλέγματος πρασίνου», που εντάσσονται σε ολοκληρωμένα προγράμματα ανάκτησης και διαχείρισης του δημόσιου χώρου, με βάση τα οποία εξειδικεύεται και ρυθμίζεται ο χαρακτήρας των κοινόχρηστων χώρων και επιδιώκεται η λειτουργική ενσωμάτωση και η διαχειριστική συνεργασία των δημόσιων και ιδιωτικών εκτάσεων πρασίνου. Ειδικότερα, με τα «σχέδια πρασίνου και ανάκτησης δημόσιου χώρου» εξειδικεύεται ή τροποποιείται ο χαρακτηρισμός των



Κοινόχρηστων Χώρων (ΚΧ) πρασίνου, εντοπίζονται τα προστατευτέα φυσικά στοιχεία και οι νέες ζώνες φύτευσης, διακρίνονται οι χώροι στάθμευσης, αναμορφώνεται το δίκτυο πεζοδρομίων, οριοθετούνται οι επιτρεπόμενες υπαίθριες χρήσεις και κατασκευές, οι τυχόν κανονισμοί λειτουργίας, τα ωράρια τροφοδοσίας των καταστημάτων, μέτρα αποφυγής της ηχορύπανσης και προστασίας του πρασίνου κλπ. Για την υλοποίηση των προγραμμάτων επιδιώκεται η μέγιστη δυνατή συνεργασία μεταξύ συναρμόδιων υπηρεσιών και η ανάθεση στους Δήμους της εφαρμογής των σχεδίων φύτευσης και συντήρησης του πρασίνου, βάσει των σχετικών εξειδικευμένων κατευθύνσεων και λαμβάνονται μέτρα εκπαίδευσης και περιβαλλοντικής ευαισθητοποίησης νέων σε συνεργασία με τα σχολεία και ενεργοποίησης των κατοίκων για την περιφρούρηση και συντήρηση του πρασίνου και του δημόσιου χώρου. Κατευθύνσεις για τις ανωτέρω μελέτες δίνονται μέσω Τοπικών και Ειδικών Χωρικών Σχεδίων και των προγραμμάτων εφαρμογής τους.

Κατά το σχεδιασμό του πλέγματος πρασίνου είναι δυνατή η ένταξη στο σχέδιο πόλεως περιοχών εκτός σχεδίου, με στόχο την ενσωμάτωσή τους στο πλέγμα πρασίνου, την κατοχύρωση του κοινόχρηστου ή δημοσίου χαρακτήρα τους, τη δημιουργία αναχώματος προς την αστική επέκταση και την αποσαφήνιση του πλαισίου χρήσεων γης και διαχείρισης.

#### Περιβαλλοντικές υποδομές και παρακολούθηση κατάστασης περιβάλλοντος

Κύριος στόχος της πολιτικής για τα στερεά απόβλητα είναι η μείωση της παραγωγής αποβλήτων μέσω της πρόληψης και η μείωση της χρήσης φυσικών πόρων μέσω της επαναχρησιμοποίησης και της ανακύκλωσης των αποβλήτων ως πρώτων ή βοηθητικών υλών.

### **ΠΑΡΑΓΩΓΙΚΕΣ ΔΡΑΣΤΗΡΙΟΤΗΤΕΣ**

#### Οργάνωση δραστηριοτήτων λιανικού εμπορίου – Εμπορικά κέντρα

Για την υποστήριξη του μικρού, τοπικού εμπορίου στον αστικό ιστό, προωθούνται συγκεκριμένα μέτρα ως εξής:

- ✓ Υποστήριξη της λειτουργίας «συστάδων εμπορικών επιχειρήσεων», σε συνδυασμό με προγράμματα αναβάθμισης του περιβάλλοντος αστικού ιστού, τα οποία προωθούνται σε συνεργασία με την αυτοδιοίκηση.
- ✓ Στρατηγικές παρεμβάσεις αναβάθμισης κεντρικών περιοχών, με θεματικούς θύλακες εμπορίου όπως ανάδειξη παραδοσιακών εμπορικών συγκεντρώσεων και χαρακτηρισμό τμημάτων δρόμων ή συνόλων ως αξόνων εξειδικευμένης εμπορικής δραστηριότητας και προώθηση μικτών επιχειρηματικών χρήσεων, όπως ο συνδυασμός της εμπορικής χρήσης με την εκμετάλλευση χώρων πολιτισμού και αναψυχής.

### **ΜΕΤΑΦΟΡΕΣ - ΜΕΤΑΚΙΝΗΣΕΙΣ**

Κάποιοι από τους ειδικότερους στόχους της πολιτικής μεταφορών είναι:

- Η ενίσχυση της συνεκτικής πόλης και της πολυκεντρικότητας μέσω της εφαρμογής των αρχών του ενιαίου χωροταξικού, πολεοδομικού, κυκλοφοριακού και συγκοινωνιακού σχεδιασμού.
- Η οργάνωση της κυκλοφορίας σε επίπεδο δήμων και πολεοδομικών ενοτήτων, με βάση τις αρχές της βιώσιμης αστικής κινητικότητας και έμφαση στις ήπιες μορφές μετακίνησης, όπως δημόσια συγκοινωνία, ποδήλατο, περπάτημα.

Μέσα για την επίτευξη των παραπάνω στόχων είναι:

- ✓ Η αναδιάρθρωση και η ενίσχυση των τοπικών και διαδημοτικών γραμμών λεωφορείων και τρόλεϊ σε ρόλο συμπληρωματικό ή τροφοδοτικό των μέσων σταθερής τροχιάς και η δημιουργία συγκοινωνιακών κέντρων/σταθμών μετεπιβίβασης σε κομβικά σημεία, σε συνδυασμό με την

εφαρμογή πολιτικών διαλειτουργικότητας, όπως είναι το ενιαίο κόμιστρο και ο συνδυασμός κομίστρου και τελών στάθμευσης.

- ✓ Η ανάκτηση του δημόσιου χώρου, μέσω της αναβάθμισης και της επέκτασης του δικτύου κίνησης των πεζών και των ποδηλάτων και της χωροθέτησης θέσεων στάθμευσης ιδιωτικής χρήσης εκτός οδού σε περιοχές κατοικίας, σε συνδυασμό με προγράμματα αστικών αναπλάσεων.
- ✓ Η πολιτική στάθμευσης, ως συμπληρωματικό εργαλείο κυκλοφοριακής οργάνωσης, στην κατεύθυνση ενθάρρυνσης της χρήσης ήπιων μέσων μετακίνησης για προσπέλαση σε κορεσμένες κυκλοφοριακά περιοχές, σε περιοχές καλά εξυπηρετούμενες από μέσα μαζικής μεταφοράς και γενικά στις καθημερινές μετακινήσεις.
- ✓ Η αξιοποίηση των νέων τεχνολογιών και ιδιαίτερα της τηλεματικής με σκοπό, μεταξύ άλλων, την αποτελεσματικότερη διαχείριση της ζήτησης και των μετακινήσεων, μέσω της ενοποιημένης πληροφόρησης των μετακινουμένων, της συλλογής και του ελέγχου κομίστρου, της διαχείρισης της κυκλοφορίας, του διατιθέμενου αποθέματος χώρων στάθμευσης και του στόλου των επιφανειακών μέσων μετακίνησης.
- ✓ Η σύνταξη σύγχρονων προδιαγραφών, όσον αφορά στις κατευθύνσεις σχεδιασμού των μεταφορών, στην εκπόνηση μελετών, καθώς και στο φυσικό σχεδιασμό και στην πληροφοριακή σήμανση.

#### Πολιτική Στάθμευσης

Βασικές κατευθύνσεις της πολιτικής στάθμευσης είναι:

- Ελεγχόμενη στάθμευση στα κέντρα των δήμων και σε κρίσιμες περιοχές και περιορισμός της παρόδιας στάθμευσης. Κατά προτεραιότητα εξασφάλιση θέσεων στάθμευσης για τους κατοίκους των περιοχών.
- Δημιουργία οργανωμένων χώρων στάθμευσης και μετεπιβίβασης σε περιφερειακούς και τερματικούς σταθμούς του πρωτεύοντος δικτύου δημοσίων συγκοινωνιών μητροπολιτικής εξυπηρέτησης.
- Δημιουργία συλλογικών χώρων στάθμευσης, για την κάλυψη των αναγκών σε στάθμευση της κατοικίας και των επαγγελματικών χρήσεων, κατά προτεραιότητα σε πυκνοδομημένες περιοχές. Αναπροσαρμογή του θεσμικού πλαισίου (ν. 4067/2012) στην κατεύθυνση διαμόρφωσης αντίστοιχων χώρων είτε σε ανωδομή, μέσω μετατροπής ή αντικατάστασης ακινήτων, είτε υπόγεια.
- Ανάπτυξη δικτύου φόρτισης ηλεκτρικών οχημάτων σε δημόσιους και ιδιωτικούς χώρους στάθμευσης, καθώς και σε ανωδομές ή σε υπόγεια ακινήτων.

#### Παρεμβάσεις Βιώσιμης Κινητικότητας

Για την υποστήριξη της βιώσιμης κινητικότητας οι προτεραιότητες είναι οι εξής:

- Συγκρότηση ολοκληρωμένων δικτύων κίνησης για πεζούς και ποδηλάτες, μεταξύ σημαντικών πόλων φυσικού, πολεοδομικού, συγκοινωνιακού και πολιτιστικού ενδιαφέροντος.
- Επέκταση πεζοδρομήσεων ή δημιουργία διαδρόμων αποκλειστικής ροής πεζών, ποδηλάτου και δημόσιας συγκοινωνίας σε εμπορικούς δρόμους, όπου ενδείκνυται, έπειτα από ειδικές συγκοινωνιακές μελέτες, καθώς και σε περιοχές αμιγούς κατοικίας, με δημιουργία ζωνών ήπιας κυκλοφορίας.
- Η δημιουργία εκτεταμένου δικτύου ποδηλατικών διαδρομών μητροπολιτικής εμβέλειας, για τη διευκόλυνση των καθημερινών μετακινήσεων με ποδήλατο, σε συνδυασμό με τα τοπικά δίκτυα ποδηλατοδρόμων και ποδηλατολωρίδων, καθώς και πεζοδρόμων σε επίπεδο δήμων και γειτονιάς.

Σύμφωνα με τον Χάρτη των «Μέσων Σταθερής Τροχιάς», η **Λεωφόρος Μεσογείων περιλαμβάνεται στους άξονες πρώτης προτεραιότητας του Μητροπολιτικού Δικτύου Ποδηλατικών Διαδρομών.**

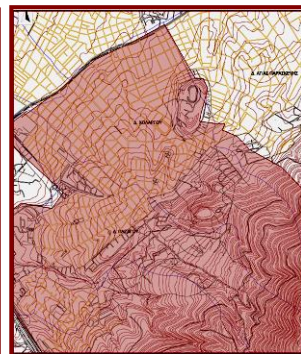
## 1.2. Η περιοχή του Δήμου στον τομέα «Περιβάλλον και Ποιότητα ζωής»

### 1.2.1. Περιγραφή και αποτύπωση της περιοχής του Δήμου στον τομέα «Περιβάλλον και Ποιότητα ζωής»

#### 1.2.1.1. Φυσικό Περιβάλλον

##### ΑΝΑΓΛΥΦΟ-ΓΕΩΜΟΡΦΟΛΟΓΙΑ

Η περιοχή του Δήμου χωροθετείται στα ανατολικά του λεκανοπεδίου Αττικής, στους βορειοδυτικούς πρόποδες του Υμηττού με μέσο σταθμικό υψόμετρο 200μ. Το έδαφος είναι ημιορεινό και χαρακτηρίζεται από γεωμορφολογική πολυμορφία, καθώς εμπεριέχει περιοχές με ήπιο ανάγλυφο και σχεδόν επίπεδες κλίσεις (στις κατώτερες περιοχές κατά μήκος της οδού Μεσογείων, με κλίσεις 1-5%), αλλά και περιοχές με ιδιαίτερα έντονο ανάγλυφο και απότομες κλίσεις (>50% στην περιοχή του Λόφου Τσακού και στα υψηλότερα σημεία του Δήμου - κορυφή του Υμηττού).



Φυσικό Ανάγλυφο του Δήμου σε υπόβαθρα ιστορικών χαρτών του Kaupert αριστερά και του Ρυθμιστικού Σχεδίου Αθηνών επάνω.

Στην περιοχή της Δημοτικής Κοινότητας Παπάγου, οι παραρεμάτιες περιοχές των χειμάρρων που διαρρέουν μερικά τμήματα της περιοχής - κυρίως το ρέμα του Ιλισού - προσφέρονται για ανάδειξη του γεωπεριβάλλοντος και την προστασία της επικρατούσας χλωρίδας και πανίδας. Σε αυτές τις περιοχές, η ύπαρξη υλικών τεχνητών αποθέσεων εντός της κοίτης των ρεμάτων, που είναι αποτέλεσμα παράνομης ρίψης μπαζών οδηγεί, πέρα από την αισθητική υποβάθμιση και σε πιθανούς κινδύνους πλημμυρικών φαινομένων<sup>[25]</sup>.

Στην περιοχή της Δημοτικής Κοινότητας Χολαργού δεν παρατηρούνται σημαντικά ρέματα ή άλλα επιφανειακά ύδατα. Τα όμβρια οδηγούνται λόγω της μορφολογίας του εδάφους προς τα κατώτερα σημεία της περιοχής με φυσικές μισγάγγειες<sup>[26]</sup>, που σήμερα έχουν διαμορφωθεί σε οδούς (Λ. Περικλέους, Αγ. Ιωάννη Θεολόγου, Αναστάσεως). Η παρουσία του αστικού δικτύου ομβρίων οδηγεί τα επιφανειακά ύδατα προς τη Λεωφόρο Μεσογείων κι από εκεί προς τον τελικό αποδέκτη των υδάτων ολόκληρου του Λεκανοπεδίου, τη θάλασσα του Αργοσαρωνικού.

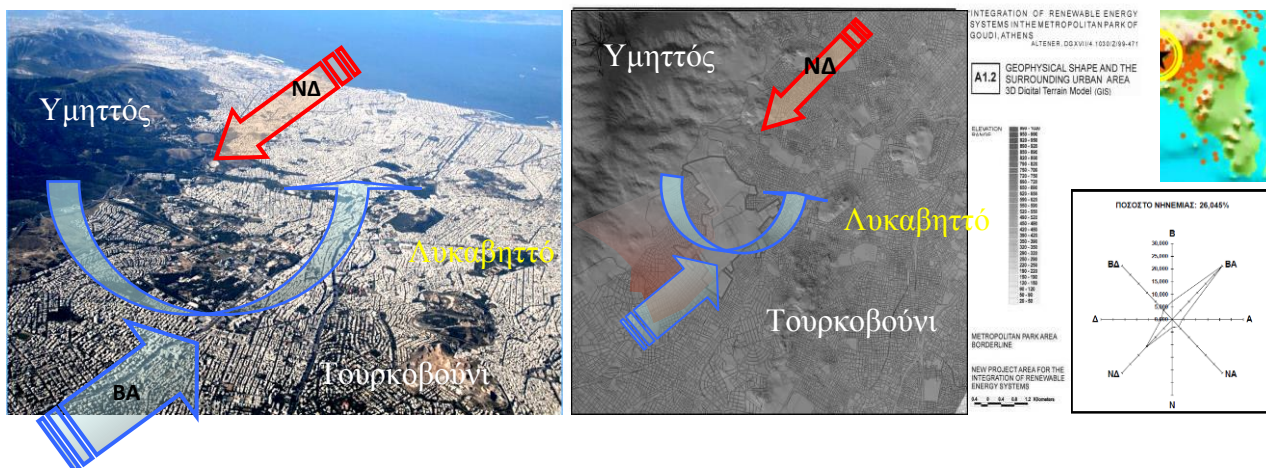
Σύμφωνα με τον Ελληνικό Αντισεισμικό Κανονισμό (ΕΑΚ 2000) και την τροποποίησή του (ΦΕΚ 1154Β/2003), η περιοχή του Δήμου υπάγεται στη ζώνη σεισμικής επικινδυνότητας κατηγορίας «Ι», που είναι η πιο ευνοϊκή, με σεισμική επιτάχυνση εδάφους 0,16g (όπου g η επιτάχυνση της βαρύτητας). Οι ισχυρότερες δονήσεις στην περιοχή παρουσιάστηκαν στα πλαίσια της σεισμικής ακολουθίας του σεισμού στις Αλκυονίδες νήσους το 1981. Από τις δονήσεις αυτές, 5 παρατηρήθηκαν μεταξύ 5,5 και 6,7 βαθμών της κλίμακας Richter και σε βάθος μεταξύ 18 και 33km. Από το 1902 μέχρι και τον σεισμό των Αλκυονίδων υπήρξαν ακόμα 9 σεισμοί άνω των 5,5 βαθμών, ενώ το σύνολο των δονήσεων άνω των 4,5 Richter μέχρι σήμερα είναι περίπου 120. Ο τελευταίος μεγάλος σεισμός στην περιοχή ήταν ο σεισμός της Αθήνας της 7ης Σεπτεμβρίου του 1999, μεγέθους 5,9 της κλίμακας Richter.

<sup>25</sup> Μελέτη Γεωλογικής Καταλληλότητας για το Γενικό Πολεοδομικό Σχέδιο Παπάγου, 2010.

<sup>26</sup> Σχέδια Ανταπόκρισης σε επείγοντα περιστατικά πυρκαγιάς, πλημμύρας, παγετού-χιονιού, σεισμού και καύσινα Δήμου Χολαργού 2007-2008.

## ΚΛΙΜΑ

Το κλίμα επηρεάζεται σε μεγάλο βαθμό από τη γειτνίαση του Δήμου με τον Υμηττό, καθώς και από μικρότερους ορεινούς όγκους που υπάρχουν στην ευρύτερη περιοχή. Τα Τουρκοβούνια και ο Λυκαβηττός δημιουργούν μια φυσική χοάνη με τον Υμηττό, που ενισχύει την κίνηση των επικρατέστερων ανέμων στην περιοχή, δημιουργώντας ευνοϊκές συνθήκες για υγιεινό και ευχάριστο μικροκλίμα.



**Πηγή υποβάθρων :** Χάρτης G.I.S. από έρευνα Ε.Μ.Π. για το Μητροπολιτικό Πάρκο Γουδή, αεροφωτογραφία και ιστόγραμμα ανέμων στην Αττική (1955-1998),

Ιδιαίτερα ο Υμηττός, ασκεί ουσιαστικό ρόλο στην απορρύπανση της ατμόσφαιρας, στην καταπολέμηση του νέφους και της αναστροφής των θερμοκρασιών λόγω της ροής των ατμοσφαιρικών μαζών από το Σαρωνικό προς την πόλη (και αντιθέτως) και από το βουνό προς την πόλη (και αντιθέτως), δηλαδή κινήσεις αερίων μαζών οφειλόμενες τόσο στη γενικότερη γεωμορφολογία της περιοχής, όσο και στη βλάστησή του.

Σύμφωνα με έρευνα του ΕΜΠ που έγινε για ένα εύρος 43 ετών (1955-1998), οι επικρατέστεροι άνεμοι στην περιοχή του Δήμου είναι οι βορειοανατολικοί, οι νοτιοδυτικοί, και ακολουθούν οι βόρειοι, οι βορειοδυτικοί, οι δυτικοί και οι ανατολικοί, ενώ σπανίζουν οι νοτιοανατολικοί και οι νότιοι. Η συχνότερη ένταση των επικρατούντων ανέμων είναι 2-4 Beaufort. Άνεμοι μεγάλης έντασης δεν αποτελούν γνώρισμα της περιοχής και σπάνια εμφανίζονται άνεμοι έντασης μεγαλύτερης των 7 Beaufort (συχνότητα εμφάνισης < 1%). Επίσης, το ποσοστό νηνεμίας σε εύρος 43 ετών είναι της τάξεως του 26,05%.

Ο θερμότερος μήνας στην περιοχή είναι ο Ιούλιος (27,9°C) ενώ ο ψυχρότερος είναι ο Ιανουάριος (8,6°C). Το μέσο ετήσιο θερμοκρασιακό εύρος είναι 19,3°C. Η μέση μέγιστη θερμοκρασία που έχει σημειωθεί στην περίοδο 1955-1998 είναι 33,4°C ενώ η μέση ελάχιστη είναι 5,2°C. Σε απόλυτες τιμές, η μέγιστη θερμοκρασία στην ίδια περίοδο σημειώθηκε το μήνα Ιούλιο (45,0°C), ενώ η ελάχιστη το μήνα Ιανουάριο (5,8°C υπό το μηδέν). Το μέσο ύψος βροχόπτωσης ανέρχεται στα 415,7 mm. Ο ξηρότερος μήνας είναι ο Αύγουστος (5,4 mm) και υγρότερος (βροχερότερος) ο Δεκέμβριος (68,5 mm). Το ποσοστό υγρασίας κυμαίνεται από 43,7% το μήνα Ιούλιο έως 75,6% το μήνα Δεκέμβριο.

Η πτώση χιονιού γενικότερα στην Αττική εμφανίζεται σπάνια και παρατηρείται κυρίως τους χειμερινούς μήνες. Ο μέσος αριθμός των ημερών με χιονόπτωση στη διάρκεια του έτους είναι 3,6. Παγετοί εμφανίζονται μόνο τους χειμερινούς μήνες με μέσο αριθμό ημερών 49 καθ' όλη τη διάρκεια του έτους.



**ΟΡΕΙΝΟΣ ΟΓΚΟΣ ΥΜΗΤΤΟΥ**


Στο νοτιοανατολικό τμήμα του Δήμου βρίσκεται ο ορεινός όγκος Υμηττού, τμήμα του οποίου βρίσκεται εντός των διοικητικών ορίων του Δήμου. Ο Υμηττός είναι ένα από τα όρη που περικλείουν την πόλη των Αθηνών (Υμηττός, Πεντέλη, Πάρνηθα και Ποικίλο Όρος) και ο όγκος του εκτείνεται από Βορά προς Νότο σε μήκος περίπου 20 χλμ. (από το πέρασμα του Αγίου Ιωάννη του Κυνηγού έως το ακρωτήριο της Αιξωνής), καλύπτοντας μία έκταση περίπου 81.000 στρεμμάτων. Αποτελεί δε το ανατολικό όριο της οικιστικής ανάπτυξης του πολεοδομικού συγκροτήματος της πρωτεύουσας.



Από γεωλογική άποψη, ο Υμηττός ανήκει στην αττικοκυκλαδική ζώνη. Τα πετρώματά του περιέχουν ασβεστόλιθους, σχιστόλιθους και μεγάλες μάζες μαρμάρου και μαρμαρυγιακών σχιστολίθων. Το βουνό, χωρίζεται γεωμορφολογικά με το διάσελο «Σταυρό» σε δύο τμήματα. Το βόρειο (μήκους 12 χλμ.) με την ψηλότερη κορυφή του **Εύζωνας** (υψόμετρο 1.026 μ.), που κατά την αρχαιότητα ονομαζόταν **«Μείζων ή Ένυδρος Υμηττός»** - οριοθετείται από το πέρασμα του Κυνηγού έως το Κακόρεμα στον Καρέα - και το νοτιότερο **«Άνυδρο ή Ελάσσονα Υμηττό»** (σήμερα Μαυροβούνι και Κόντρα), λόγω της οφειλόμενης στη γεωμορφολογία του βουνού απουσίας νερού. Η υδροφορία του βόρειου τμήματος οφείλεται σε υδατοδιαπερατούς ασβεστολιθικούς σχηματισμούς που κάθονται πάνω σε μη υδατοδιαπερατούς σχηματισμούς σχιστολίθων με αποτέλεσμα την ύπαρξη πηγών και υπόγειων υδάτων σε μικρό βάθος, ενώ αντίθετα το νότιο τμήμα είναι άνυδρο καθώς αποτελείται αποκλειστικά από υδατοδιαπερατούς ασβεστολιθικούς σχηματισμούς που φθάνουν σε μεγάλο βάθος.

Ως αποτέλεσμα της γεωλογικής του δομής, στον Υμηττό υπάρχουν πάνω από 100 σπήλαια, πολλά από τα οποία έχουν σταλακτικούς σχηματισμούς, με σημαντικότερα το **«Κουτούκι»** πάνω από την Παιανία, το **σπήλαιο «Λεονταρίου»** πάνω από τα Γλυκά Νερά, το **σπήλαιο του «Πάνα»** γνωστό και ως σπήλαιο Νυμφόληπτου πάνω από την Κερατέα και το **σπηλαιολάβαρο «Αστερίου»** πάνω από την περιοχή του Δήμου Παπάγου-Χολαργού, βόρεια της ομώνυμης μονής Αστερίου.

Το σπηλαιοβάραθρο «**Αστερίου**», η εξερεύνηση του οποίου άρχισε το 1938 και ολοκληρώθηκε το 1943, έχει σαν είσοδο ένα μικρό άνοιγμα 1,50 x 1,50 μ., αποτελείται από 3 θαλάμους που συγκοινωνούν μεταξύ τους, έχει κατακόρυφο βάθος 20μ. και συνολικά 73μ. και η κατάβαση σε αυτό θεωρείται υψηλών απαιτήσεων. Κατά την εξερεύνησή του, στο βάθος του τρίτου θαλάμου, βρέθηκαν σε τάξη δύο ανθρωπίνου σκελετοί (νέου και νέας) ηλικίας τουλάχιστον 100 ετών, χωρίς να έχει δοθεί κάποια ικανοποιητική εξήγηση για το πως βρέθηκαν εκεί, αφού για να φτάσει κάποιος στο βάθος των 73μ. θεωρείται σπηλαιολογικός άθλος. Το πιθανότερο είναι ότι οι δύο νέοι τοποθετήθηκαν εκεί μετά θάνατον, από κάποια άλλη είσοδο που εντωμεταξύ έκλεισε, προκειμένου να διατηρηθούν όσο το δυνατόν περισσότερο τα σώματά τους, όπως συνηθιζόταν επί αιώνες σε σπηλιές του Υμηττού, μετά από γραπτή εντολή στη διαθήκη κάποιου.



Υδάτινα ρεύματα, σε μικρές ή βαθύτερες ρεματιές, διασχίζουν την ανατολική πλευρά του Υμηττού (Χιλιαδού και Ντούκα), αλλά και τη δυτική (Κακόρεμα, Λυκόρεμα, το ρέμα του Καρέα, το ρέμα του Αγίου Ιωάννη του Θεολόγου, το ρέμα της Καισαριανής), ενώ υπάρχουν και αρκετές πηγές (Καλοπούλα, της Ανάληψης, του Προφήτη Ηλία, των μονών Αστερίου, Καρέα και Καισαριανής).

Εκτός από τις ομορφιές της φύσης, στον Υμηττό υπάρχουν αρκετά αρχαιολογικά ευρήματα αλλά και σπουδαία βυζαντινά μοναστήρια. Ανάμεσά τους ξεχωρίζουν η **Μονή Καισαριανής**, η **Μονή Αγίου Ιωάννη Προδρόμου** του επονομαζόμενου Καρέα, η **Μονή του Αγίου Ιωάννη του Κυνηγού** και οι **Μονές Αγίου Ιωάννου Θεολόγου** και **Αστερίου**, που βρίσκονται εντός των διοικητικών ορίων του Δήμου.

Ξακουστό προϊόν του βουνού είναι το **μέλι Υμηττού**, συχνά προερχόμενο από **θυμάρι**. Κατά τον Στράβωνα<sup>[27]</sup> ο Υμηττός κάνει άριστο μέλι και κατά τον Πausανία<sup>[28]</sup> είναι το μέρος όπου οι μέλισσες βρίσκουν την πιο κατάλληλη τροφή. Το θυμάρι μάλιστα ευθύνεται για μία από τις ερμηνείες της ονομασίας του βουνού ως «**Τρελός**» εξαιτίας των μελισσών που τρυγούσαν το θυμάρι και στροβιλιζόνταν σαν «τρελές» στον αέρα, μεθυσμένες σαν από κάποιο δυνατό ποτό, ή ακόμα και για την αρχική προέλευση της ονομασίας «Υμηττός» από την παραφθορά της πρωτοελληνικής λέξης **Θουμήτ** (Θυμέτ – Υμέτ – Υμηττός), που σημαίνει σκληρός, τραχύς, βραχώδης τόπος και συνδέεται έμμεσα με το φυτό θυμάρι.

Άλλες ερμηνείες της κοινής ονομασίας του βουνού «Τρελός» ή Τρελοβούνι είναι ότι το όνομα πιθανόν προέρχεται από τη γαλλική προσφώνηση très long (πολύ μακρύς) ξένων επισκεπτών, καθώς και το γεγονός ότι κατά την αρχαιότητα η κορυφή του Υμηττού χρησιμοποιούνταν ως ένα είδος μετεωρολογικού παρατηρητήριου (οι αρχαίοι προέβλεπαν τον καιρό παρατηρώντας την κορυφή του βουνού αν έχει σύννεφα ή όχι) και ο προσδιορισμός «τρελός» αναφέρεται πιθανώς στις καιρικές ανωμαλίες που παρουσιάζονταν παρά τις προβλέψεις των τότε «μετεωρολόγων». Σε κάθε περίπτωση, η ονομασία «Τρελός» συνοδεύει το βουνό και εξαιτίας αυτού παλαιότερα τους Αθηναίους τους αποκαλούσαν τελείως παλαβούς «αφού ο ήλιος έβγαινε από τον Τρελό και έδυε στο Δαφνί».

<sup>27</sup> Στράβων 63 π.Χ., Γεωγραφικά Θ' Ανατολική Ελλάδα, I.23 [ ...ο δε Υμηττός και μέλι άριστον ποιεί]

<sup>28</sup> Πausανίας 110 μ.Χ., Ελλάδος Περιήγησις/Αττικά: 32 [ ...Υμηττός ός φύει νομάς επιτηδείότητας μελίσσαις]

Ιστορική αναδρομή Υμηττού

Στο βουνό υπάρχει αδιάλειπτη παρουσία ανθρώπινων δραστηριοτήτων από τη **νεολιθική εποχή** έως σήμερα. Εντοπίζονται τρεις μόνιμες κατοικημένες θέσεις (οικισμοί) της νεολιθικής περιόδου, η **Κίκκινα** στην περιοχή της Αγίας Ελεούσας και του λόφου Πετροκόρακα στο Δήμο Παπάγου-Χολαργού, η **Κυλού Πήρα** στην θέση Καλοπούλα στην Καισαριανή, η **Αιξωνή** στη θέση του ομώνυμου ακρωτηρίου, καθώς και ένα μεγαλιθικό κτίσμα (δρακόσπιτο) στην περιοχή πάνω από το στρατόπεδο Σακέτα.

Στην κορυφή του λόφου **Πετροκόρακα** (βραχώδης λόφος υψομέτρου 363μ. πάνω από τα όρια του Δήμου Παπάγου-Χολαργού) σώζονται τοίχοι και ενδείξεις κατοίκησης της **πρωτοελλαδικής περιόδου**, δείγμα ότι στην κορυφή του αναπτύχθηκε στους προϊστορικούς χρόνους πυρήνας μικρής έκτασης οικισμού. Με δεδομένο ότι τα κυρίαρχα συστατικά επιβίωσης των τότε συνθηκών οίκησης ήταν η δυνατότητα εποπτείας του χώρου για λόγους ασφάλειας και η δυνατότητα εύρεσης τροφής και νερού, ο βραχώδης εδαφικός αυχένas βόρεια του Πετροκόρακα, ιδανικός οδηγός διαφυγής, κυνηγιού, υλοτομίας και μελισσοκομίας, σε συνδυασμό με την παρουσία πηγής νοτιότερα (μία από τις πηγές του ιστορικού Ιλισού) ισχυροποιούν την πιθανότητα ύπαρξης οικισμού της νεολιθικής περιόδου στην περιοχή. Επίσης, η κορυφή του λόφου είναι επιμήκης (περίπου 100 μ.), σχηματίζοντας ένα πλάτωμα που ορίζεται από συγκεντρώσεις βράχων, κάτι που συνεπάγεται επάρκεια χώρου για κατοίκηση και ταυτόχρονα φυσική οχύρωση, γενική εποπτεία από τη θάλασσα του Πειραιά μέχρι το πέρασμα του Σταυρού και προστασία από τους βορειοανατολικούς ανέμους που κατά κανόνα φυσούν στην περιοχή.

Πράγματι, επιφανειακή έρευνα που διενεργήθηκε το 1988<sup>[29]</sup> και το 1995 στον Πετροκόρακα, έφερε στην επιφάνεια όστρακα κεραμικής που ανήκουν σε μεγάλα και μεσαίου μεγέθους χειροποίητα αγγεία της Τελικής Νεολιθικής ως την Πρωτοελλαδική περίοδο και ως τις πρώτες φάσεις της Πρώιμης Εποχής του Χαλκού, καθώς και θραύσματα από φολίδες, λεπίδες και αιχμές από οψιανό, πελέκεις από οφείτη και τμήματα εισηγμένων μυλόλιθων από ανδρείτη, δείγμα της δυνατότητας του οικισμού να εμπορεύεται εργαλεία αντί να τα παράγει ο ίδιος, δια μέσου ενός πλέγματος επικοινωνιών με τους σύγχρονους του κάτοικους (π.χ. στην περιοχή του Αγίου Ιωάννη του Καρέα).

Κατά την **περίοδο του Χαλκού** και τους ιστορικούς χρόνους ο Υμηττός, εκτός από τους αναφερθέντες προϊστορικούς οικισμούς που κατοικούνται έως την περίοδο του Πεισιστράτου, περιμετρικά περιστοιχίζεται από αρχαίους Δήμους όπως η Φλύα, η Κρωπία, η Παιανία κ.α. Γενικότερα, το βουνό είναι άμεσα συνδεδεμένο με την ιστορία της **αρχαίας Αθήνας**. Κατά την περίοδο των Περσικών πολέμων οι φυλλοβόλες βελανιδιές που κάλυπταν το βόρειο τμήμα του Υμηττού ξυλεύτηκαν εξ' ολοκλήρου προκειμένου να κατασκευαστεί ο στόλος της **Αθηναϊκής Δημοκρατίας** (ξύλινα τείχη), ενώ στη δυτική πλευρά του βουνού υπήρχαν λατομεία εξόρυξης μαρμάρου, το οποίο χρησιμοποιήθηκε για την κατασκευή μνημείων στους Ελληνιστικούς και Ρωμαϊκούς χρόνους.

Στην αρχαϊκή περίοδο, όταν η Αθήνα ήταν ανεπτυγμένη, ο Υμηττός είχε αρκετούς ναούς, αγάλματα και βωμούς, όπως το άγαλμα του **Υμηττίου Διός** και οι βωμοί του **Απόλλωνος Προοπίου** και του **Ομβρίου Διός**. Ο Προόπιος Απόλλων ειδοποιούσε για τον ερχομό της μέρας (ο ήλιος στην Αθήνα ανατέλλει από τον Υμηττό) ενώ ο Όμβριος Ζεός ειδοποιούσε για τον ερχομό της βροχής που ευνοούσε τις καλλιέργειες των κατοίκων, γι' αυτό και τον Υμηττό τον χρησιμοποιούσαν οι αρχαίοι Αθηναίοι και ως μετεωρολογικό βαρόμετρο. Επίσης, το αρχαίο επικοινωνιακό δίκτυο των **φρυκτωριών**, (σύστημα φωτεινών σημάτων με τη βοήθεια δαυλών που ήταν εγκατεστημένοι στις κορυφές βουνών σε όλη την Ελλάδα μέσω των



Αρχαία φρυκτωρία, κοντά στη μονή Αστερίου

<sup>29</sup> Ν. Λιάρος, Ο Προϊστορικός Χολαργός, 1989



οποίων ανταλλάσσονταν μηνύματα από μακρινή απόσταση), φαίνεται πως ήταν εγκατεστημένο και στην κορυφή του Υμηττού.

Οι αρχαίοι Αθηναίοι θεωρούσαν τον Υμηττό ιερό όρος, εκτός των άλλων και για τις θεραπευτικές πηγές του. Έτσι, εκτός από τους βωμούς προς τον Δία, είχαν κατασκευάσει στις πλαγιές και τις σπηλιές του βωμούς για αρκετούς θεούς, θεότητες και νύμφες, σύμφωνα με πληροφορίες του αρχαίου περιηγητή Παυσανία.

Στα παλιά χρόνια, από τις πλαγιές του Υμηττού κατέβαιναν χείμαρροι και ποτάμια. Τα δυο σπουδαιότερα ήταν ο **Ιλισός** και ο **Ηριδανός**, που οι κοίτες τους υπάρχουν ακόμη και τώρα. Ο Ηριδανός (παραπόταμος του Ιλισού) πήγαζε στη θέση Καλοπούλα στην Καισαριανή και ο Ιλισός στην περιοχή της **Αγίας Ελεούσας**, εντός των ορίων του Δήμου Παπάγου-Χολαργού. Ο Ιλισός απλωνόταν γύρω από τους λόφους της Αθήνας, με πολλά δέντρα και λουλούδια στις όχθες του, σχηματίζοντας νησίδες και μικρούς καταρράκτες. Εκεί οι Αθηναίοι είχαν ιδρύσει ιερά στα αρχαία χρόνια, γι' αυτό και θεωρούνταν ιερό ποτάμι. Το νερό της περίφημης πηγής Καλλιρρόης, εκτός από ύδρευση χρησίμευε και για διάφορες τελετές καθώς και για λουτρό των κοριτσιών που έμελλε να παντρευτούν, γι' αυτό και λεγόταν "νυμφικόν ύδωρ", ενώ ένα από τα ιερά που υπήρχαν ήταν το ιερό της Αφροδίτης στο οποίο προσέρχονταν στείρες γυναίκες, για να μείνουν έγκυοι. Σύμφωνα με την μυθολογία, στις όχθες του Ιλισού ο Βορρέας (μυθολογική προσωποποίηση του βόρειου ανέμου) βρήκε και άρπαξε με τις φτερούγες του την Ωρείθυια, μια από τις κόρες του μυθικού βασιλιά Ερεχθέα, ενώ αντίστοιχα ο Ηρόδοτος αναφέρεται σε επεισόδια που δημιουργούσαν οι Πελασγοί που κατοικούσαν στον Υμηττό σε κοπέλες που πήγαιναν με τα σταμνιά τους στη βρύση.

Κατά τον Ηρόδοτο<sup>[30]</sup>: *"... Τα γεγονότα που οδήγησαν στην κατάληψη της Λήμνου από τον Μιλτιάδη είναι τα ακόλουθα. Οι Αθηναίοι είχαν διώξει από την Αττική τους Πελασγούς. Δεν είναι εξακριβωμένο αν ήταν δικαιολογημένη αυτή τους η ενέργεια ή όχι· εγώ μπορώ μόνο να καταγράψω τις δύο αντικρουόμενες απόψεις, των Αθηναίων από τη μια μεριά και του Εκαταίου, γιου του Ηγήσανδρου, από την άλλη. Ο Εκαταίος στο έργο του υποστηρίζει ότι οι Αθηναίοι τους είχαν διώξει αδίκως. Σύμφωνα με αυτόν, είχαν δώσει στους Πελασγούς – ως αμοιβή για το χτίσιμο του τείχους γύρω από την Ακρόπολη – ένα κομμάτι γης που ήταν κακής ποιότητας και σε άσχημη κατάσταση, στους πρόποδες του Υμηττού (σημείωση: Υμησσόν στο αρχαίο κείμενο). Οι Πελασγοί βελτίωσαν το έδαφος κι όταν οι Αθηναίοι είδαν ότι είχε μετατραπεί σε εύφορη γη, ζήλεψαν και ανυπομονούσαν να το πάρουν πίσω· έτσι, χωρίς άλλη δικαιολογία, έδιωξαν με τη βία τους κατόχους του. Οι Αθηναίοι, αντίθετα, υποστηρίζουν ότι το δίκιο ήταν με το μέρος τους· λένε πως οι Πελασγοί συνήθιζαν να παρατούν τα σπίτια τους στον Υμηττό και να κυνηγούν τις κοπέλες που πήγαιναν να πάρουν νερό από την Εννεάκρουνο (σημείωση: ή άλλως πηγή Καλλιρόη). Ούτε οι Αθηναίοι ούτε κανείς άλλος δεν είχε εκείνη την εποχή (σημείωση: 1100-1000 π.Χ.) οικιακούς σκλάβους κι έτσι κουβαλούσαν οι κόρες τους το νερό. Κι όποτε το έκαναν, οι Πελασγοί συνήθιζαν να τις βιάζουν, χωρίς διάκριση. Και, σαν να μην έφτανε αυτό, τους συνέλαβαν τελικά να σχεδιάζουν επίθεση ενάντια στην Αθήνα. Κάτω απ' αυτές τις περιστάσεις, οι Αθηναίοι έδειξαν και πάλι την ανωτερότητά τους· θα μπορούσαν εύκολα να είχαν σκοτώσει τους Πελασγούς όταν ανακάλυψαν τη συνωμοσία τους, αλλά αυτοί περιορίστηκαν να τους ζητήσουν να φύγουν. Οι Πελασγοί υπάκουσαν κι εγκαταστάθηκαν, ανάμεσα σε άλλες περιοχές, στο νησί Λήμνος. Να, λοιπόν, ποιες είναι οι δύο απόψεις, που υποστηρίζονται η μία από τους Αθηναίους κι η άλλη από τον Εκαταίο."*

Στη **Ρωμαϊκή περίοδο** στις βορειοδυτικές Υπώρειες του Υμηττού στην περιοχή του σημερινού Δήμου Παπάγου-Χολαργού και της Αγίας Παρασκευής, εύποροι Ρωμαίοι κτίζουν τις επαύλεις τους, ενώ στα Γλυκά Νερά και στο Κακόρεμα λειτουργούν δύο λατομεία της περιόδου εκείνης.

Κατά τους **βυζαντινούς χρόνους** στην Καισαριανή, πιθανά στη θέση του Υμηττίου Δία το 529 μ.Χ., κτίζεται παλαιοχριστιανική τρίκλιτη Βασιλική από τα σπαράγματα του ναού, ενώ τον 10<sup>ο</sup> αιώνα τριακόσια μέτρα βορειότερα κτίζεται η Μονή Καισαριανής. Επίσης στα βυζαντινά χρόνια, λίγο νοτιότερα από τη σημερινή

<sup>30</sup> Ηρόδοτος, Ιστορίαι, Ερατώ:137 (σημ. πρώτη φορά που αναφέρεται το όνομα του Υμηττού στην αρχαιοελληνική βιβλιογραφία)

νότια πύλη του κοιμητηρίου της Δημοτικής Κοινότητας Παπάγου κτίζεται ερειπωμένο σήμερα οχύρωμα (πύργος Ανθούσας).

Κατά την **περίοδο της Τουρκοκρατίας** στον Υμηττό, κτίζονται η Μονή Ταξιαρχών στη θέση Αστέρι εντός των σημερινών ορίων του Δήμου, η Μονή του Αγίου Ιωάννη του Κυνηγού και η Μονή του Αγίου Γεωργίου του Κουταλά (κοντά στο στρατόπεδο Σακέτα στον Βύρωνα). Κτίσμα της περιόδου αυτής είναι και το εκκλησάκι της Αγίας Ελεούσας στα όρια του Δήμου που απεικονίζεται σε γκραβούρα του 1750.

Τα χρόνια που ακολούθησαν, η επίδραση του ανθρώπου στη διαμόρφωση του τοπίου του Υμηττού είναι φανερή και έχει κυρίως αρνητικά αποτελέσματα. Κατά τη **γερμανική κατοχή**, η καταστρεπτική μανία των κατακτητών, αλλά και οι ανάγκες θέρμανσης της κατεχόμενης Αθήνας, απογυμνώνουν τελείως την περιοχή από δέντρα. Τα λατομεία επίσης που λειτούργησαν επί σειρά ετών δημιούργησαν μια τρομακτική αλλοίωση του τοπίου με την αποκατάσταση του ανάγλυφου και την αναδάσωση να είναι και δύσκολη και δαπανηρή. Οι συχνές πυρκαγιές και η βοσκή επί αιώνες είχαν αρνητική επίδραση στη βλάστηση. Επιπλέον, την τελευταία πεντηκονταετία η σχέση του πολεοδομικού συγκροτήματος της πρωτεύουσας με τον Υμηττό, όπως και με όλα τα βουνά που περικλείουν το λεκανοπέδιο έγινε έντονα ανταγωνιστική. Η πόλη αντιμετώπιζε το όρος ως γεωμορφολογικό εμπόδιο στην εντατική ανάπτυξη και επιδίωξη ήταν η ενσωμάτωση τμημάτων του βουνού στο δικό της αστικό χαρακτήρα.

Στην περιοχή του Υμηττού ιδρύθηκαν, κατ' αρχήν, δύο μεγάλοι προσφυγικοί συνοικισμοί: η **Καισαριανή** και ο **Βύρωνας**. Η δημιουργία τους αποτέλεσε αφορμή να ανασταλεί και αργότερα να ματαιωθεί τελικά η αναδασωτική εκστρατεία, υπολείμματα της οποίας σώζονται σήμερα και είναι το άλσος της Σχολής Χωροφυλακής και το άλσος Κουπονίων (Πανεπιστημιούπολη-Νοσοκομείο Συγγρού). Αργότερα, στην περίοδο του Μεσοπολέμου, ιδρύονται στην περιοχή του Υμηττού τέσσερα (4) κηποπροάστια: ο **Χολαργός**, η **Ηλιούπολη**, οι **Τράχωνες** (κάτω τμήμα της Αργυρούπολης) και η **Γλυφάδα**, καθώς και εκτός σχεδίου οικισμοί. Στη μεταπολεμική περίοδο σημειώνεται επέκταση και πυκνωση του αστικού ιστού στις περιοχές **Αγ. Παρασκευής** και **Χολαργού**, ιδρύεται το νέο κηποπροάστιο **Παπάγου** και αναπτύσσεται η **Αιξωνή Γλυφάδας**, τα **Αστυνομικά Ηλιούπολης** και το **Πανόραμα Βούλας**. Παρατηρείται επίσης εκτεταμένη χρήση του Υμηττού για ανέγερση μεγάλης κλίμακας δημοσίων εγκαταστάσεων: στρατόπεδα, πανεπιστημιακές και πολυτεχνικές εγκαταστάσεις, ερευνητικά ιδρύματα (Δημόκριτος), κολλέγια κ.α. Τα ανωτέρω αναπτύσσονται σε δημόσιες δασικές εκτάσεις, μειώνοντας συνεχώς τις ελεύθερες εκτάσεις του βουνού και δεσμεύοντας κυρίως εκτάσεις σε επαφή με τον οικιστικό ιστό που αποτελούσαν και τα πιο παραγωγικά και με μικρότερες κλίσεις τμήματα του βουνού.

Η οικολογική καταστροφή του ορεινού όγκου είχε δύο όψεις: α) τη συνεχή οικιστική επέκταση μέχρι την εξάντληση των επιτρεπτών ορίων κλίσεων του ανάγλυφου για ανοικοδόμηση, με αποτέλεσμα να συρρικνωθεί η φυσική οντότητα του ορεινού όγκου και β) την εξάντληση του φυσικού πλούτου του βουνού, με υλοτομίες, πυρκαγιές, υπερβόσκηση, με αποτέλεσμα να παρατηρηθούν έντονα φαινόμενα διάβρωσης, κυρίως στο ανώτερο τμήμα του βουνού, μέχρις εμφανίσεως του μητρικού πετρώματος σε μεγάλες εκτάσεις, περιορίζοντας την εγκατάσταση αλλά και την ανάπτυξη της βλάστησης.

Στις μέρες μας, με τη δημοσίευση του Π.Δ. καθορισμού χρήσεων γης στον Υμηττό, αλλά και την ευαισθητοποίηση της πολιτείας και κυρίως της κοινωνίας, η εκμετάλλευση του βουνού και οι καταστροφές (πλην των πυρκαγιών) έχουν κοπάσει και η μοναδική σχέση των κατοίκων του λεκανοπεδίου με το βουνό, είναι αυτή της δασικής αναψυχής. Για την προστασία του δάσους του Υμηττού από φυσικές και ανθρωπογενείς αιτίες συστάθηκε το 1992 (ΦΕΚ 18913/1992) ο «**Σύνδεσμος Προστασίας & Ανάπτυξης Υμηττού**» (ΣΠΑΥ), ο μεγαλύτερος Σύνδεσμος σκοπού της χώρας και ο πλέον δραστηριοποιημένος. Μέλη του (μετά και την συμπληρωματική Απόφαση 273/70.10.2003 του Γενικού Γραμματέα Περιφέρειας Αττικής) είναι όλοι οι Καλλικρατικοί Δήμοι που περιβάλλουν τον Υμηττό: **Αγίας Παρασκευής, Βάρης-Βούλας-Βουλιαγμένης, Βύρωνα, Γλυφάδας, Ελληνικού-Αργυρούπολης, Ζωγράφου, Ηλιούπολης, Καισαριανής, Κρωπίας, Παιανίας και Παπάγου-Χολαργού**.

Σήμερα, ο Υμηττός διεκδικεί ενεργό ρόλο ως περιαστικός ορεινός όγκος, με κυρίαρχο το δασικό χαρακτήρα αλλά κατάλληλα διαμορφωμένος και σε ισορροπία με το οικοσύστημα, στα πλαίσια της ήπιας αναψυχής των κατοίκων. Σε αντιστάθμισμα της παλαιότερης αλόγιστης εκμετάλλευσης του φυσικού του πλούτου και των περιφερειακών εκτάσεων του, το ζητούμενο σήμερα είναι η αρμονική του ένταξη στη ζωή της πόλης αναγνωρίζοντας, αναβαθμίζοντας και προστατεύοντας το δασικό του χαρακτήρα και λαμβάνοντας υπόψη ότι ο Υμηττός θα πρέπει πάντα να «συνυπολογίζεται» με την πόλη.

### Βιοποικιλότητα Υμηττού

Κατά την αρχαιότητα ο Υμηττός σκεπάζονταν στο βόρειο τμήμα του από δασικά οικοσυστήματα φυλλοβόλου δρυός τα οποία ξυλεύτηκαν εξ ολοκλήρου για την κατασκευή του στόλου της Αθηναϊκής Δημοκρατίας κατά την περίοδο των Περσικών Πολέμων. Τα πευκοδάση αρχίζουν να επικρατούν στον Υμηττό κατά την Ρωμαϊκή περίοδο, προερχόμενα από άτομα χαλεπίου πεύκης που εισήγαγαν οι Ρωμαίοι ως διακοσμητικά φυτά στις επαύλεις που έκτιζαν στις παρυφές του βουνού.

Κατά τη γερμανική κατοχή ο Υμηττός ξυλεύεται ολοκληρωτικά καλύπτοντας τις ανάγκες της κατεχόμενης Αθήνας σε θέρμανση, ενώ μετά το Β' Παγκόσμιο Πόλεμο το βουνό αρχίζει να αναδασώνεται, με κυριότερη δράση αναδάσωσης αυτή της Φιλοδασικής Ένωσης Αθηνών που φύτεψε 2.000.000 πεύκα, κέδρους κυπαρίσσια και αμυγδαλιές στην περιοχή γύρω από τη μονή Καισαριανής, περιοχή που σήμερα είναι γνωστή ως «Αισθητικό Δάσος». Συστηματικές αναδασώσεις μεγάλης έκτασης ακολούθησαν αργότερα και από τη Δασική Υπηρεσία, την Ομοσπονδία Εκδρομικών Σωματείων, τον Ελληνικό Ορειβατικό Σύνδεσμο, την Περιγητική Λέσχη και άλλους.

Ο Υμηττός παρ' όλες τις καταπατήσεις των εδαφών του, την άναρχη δόμηση των ριζών του και των καταστροφικών συνεπειών των πυρκαγιών, διαθέτει ακόμη πλούσια βλάστηση. Διακρίνεται για τη μεγάλη ποικιλία χλωρίδας και πανίδας που το καθιστούν ένα σημαντικό βιότοπο της Αττικής και ένα από τα πλουσιότερα δασικά μεσογειακά οικοσυστήματα με δάση και φρυγανότοπους στα οποία σήμερα συναντώνται 850 περίπου είδη φυτών από τα 1.500 είδη της δασικής μεσογειακής χλωρίδας. Μεταξύ των φυτών υπάρχουν εξαιρετικά σπάνια γεώφυτα, πολλά από τα οποία είναι ενδημικά της Αττικής (έως σήμερα έχουν χαρτογραφηθεί 44 είδη άγριας ορχιδέας). Η χλωρίδα του Υμηττού είναι επίσης εξαιρετικά πλούσια σε άγριους προγόνους αγροτικών φυτών όπως: αγριελιές, αγριοαχλαδιές, άγριο σκόρδο, άγριο στάρι, άγριο καρότο, άγριες αγγουριές κ.α. που δεν έχουν επαρκώς μελετηθεί, καθώς και σε πολλά αρωματικά φυτά και βότανα όπως θυμάρι, μάραθο, φασκόμηλο, ρίγανη κ.α. Το μεγαλύτερο μέρος του βουνού είναι ενταγμένο στο δίκτυο προστατευόμενων περιοχών του προγράμματος **NATURA 2000**, με κωδικό GR3000006 (Υμηττός – Αισθητικό Δάσος Καισαριανής - Λίμνη Βουλιαγμένης).

Το τμήμα του Υμηττού που βρίσκεται στα όρια του Δήμου καλύπτεται κυρίως από πευκοδάσος, με κυριαρχία της χαλεπίου πεύκης, ενώ υπάρχουν ακόμη κυπαρίσσια, πλατάνια, λεύκες, ακακίες κ.ά. Μεγάλες εκτάσεις καλύπτονται από θάμνους (σχίνα, σπάρτα κ.ά.) και φρύγανα (ρίγανη, δενδρολίβανο και θυμάρι), βλάστηση χαρακτηριστική της Αττικής γης. Πιο συγκεκριμένα έχουν βρεθεί στον ορεινό όγκο του Υμηττού 40 ενδημικά είδη χλωρίδας, από τα οποία τα εννέα προστατεύονται από το Π.Δ. 67/81. Το σημαντικότερο ενδημικό είδος είναι η *Fritillaria oblique*, η οποία περιλαμβάνεται στους καταλόγους της Συνθήκης της Βέρνης και στην Κοινοτική Οδηγία 92/43/ΕΟΚ. Επιπρόσθετα 6 είδη που απαντώνται στο βουνό είναι σημαντικά, αφού η Ελλάδα είναι η μόνη χώρα της Ε.Ε. που απαντώνται (*Onosma graeca*, *Veronica glauca* ssp. *glauca*, *Carum graecum* ssp. *graecum*, *Anthemis cretica* ssp. *cretica*, *Dianthus serratifolius* ssp. *serratifolius*, *Atriplex billardieri*, *Brassica cretica* ssp. *cretica*). Άλλα είδη που προστατεύονται από το Π.Δ.67/81 είναι τα ενδημικά είδη *Aristolochia microstoma*, *Campanula attica*, *Silene spinencens*, *Helianthemum hymettium*, *Centaurea attica*, *Scorzonera crocifolia*, *Consolida tenuissima*, και *Johrenia distans*.

Με το ίδιο Προεδρικό Διάταγμα προστατεύονται τα ακόλουθα είδη πανίδας: *Pipistrellus pipistrellus*, *Bufo viridis*, *Lacerta viridis*, *Coluber najatum*, *Chalcides ocellatus*, *Natrix natrix*, *Malpolon monspessulanus*, *Tritium*

atticum, Cetonischema aeruginosa, Anthocharis gruneri, Pieris krueperi, Hipparchia aristaeus, Feyeria trochylus, Agrodiaetus admetus, Sipalia phlomidis, Carcharodus flocciferus.

Η πανίδα του Υμηττού είναι εξαιρετικά πλούσια. Η ορνιθοπανίδα του περιλαμβάνει 137 από τα περίπου 250 είδη πουλιών που συναντώνται στην Ελλάδα (ενδημικά και μεταναστευτικά), πολλά από τα οποία είναι προστατευόμενα, σπάνια και απειλούμενα. Η ποικιλία της πανίδας του περιλαμβάνει λαγούς, αλεπούδες, μικρά τρωκτικά, σαύρες, αμφίβια, πολλά ερπετά (όλα προστατευόμενα) όπως χελώνες, οχιές, δεινόσαυρους, λαφιάτες, σαίτες κλπ. Τα πολλά σπήλαια αποτελούν σημαντικό ενδιαίτημα για την παρουσία πλούσιας σπηλαιοπανίδας που αποτελείται από 14 είδη χειροπτέρων όλα προστατευόμενα και υπό εξαφάνιση. Τέλος σε σχετικά πρόσφατη μελέτη του βιολογικού τμήματος του Πανεπιστημίου Αθηνών ανάμεσα στα πολλά είδη μανιταριών, χαρτογραφήθηκαν και 9 είδη που για πρώτη φορά καταγράφεται η παρουσία τους στην Ελλάδα.

Βέβαια, όλα τα παραπάνω είδη χλωρίδας και πανίδας δεν απαντώνται σε όλη την έκταση του Υμηττού. Ιδιαίτερα μετά την κατασκευή της περιφερειακής οδού Υμηττού, που λειτουργεί ως φραγμός στην κίνηση των ζώων, είναι αρκετά σπάνια η εμφάνιση κάποιου από αυτά στο τμήμα του βουνού εντός των διοικητικών ορίων του Δήμου, με εξαίρεση την ορνιθοπανίδα, η οποία επηρεάζεται λιγότερο από το φραγμό αυτό.

#### Παρεμβάσεις του Δήμου Παπάγου-Χολαργού για τον Υμηττό

Η άμεση γειτνίαση του Δήμου με τον Υμηττό αποτελεί το μεγαλύτερο «προνόμιο» της πόλης και παράλληλα την πρώτη αναπτυξιακή της προτεραιότητα. Η θέση της σε σχέση με το βουνό, η παρουσία αρχαιοτήτων, το ήπιο ανάγλυφο και τα οικολογικά χαρακτηριστικά της ευρύτερης ζώνης εγγύτητας της πόλης με τον ορεινό όγκο, σε συνδυασμό με την κοντινή απόσταση από το κέντρο της Αθήνας και τη πυκνή κυκλοφοριακή σύνδεση, μπορεί να την καταστήσουν ιδανική πύλη εισόδου του Υμηττού, αφετηρία και τερματισμό εκπαιδευτικών δραστηριοτήτων και ανάπτυξης αρχαιολογικού, φυσιολατρικού, οικολογικού, γεωλογικού, σπηλαιολογικού και πολιτιστικού τουρισμού στον Υμηττό.

Η προστασία και η ανάδειξη του φυσικού και πολιτιστικού περιβάλλοντος, που είναι και η βασική προτεραιότητα του στρατηγικού σχεδιασμού του Δήμου για την επόμενη πενταετία, θέτει στο επίκεντρο των πρωτοβουλιών και παρεμβάσεων του την ανάδειξη της περιοχής γειτνίασης του Δήμου με τον Υμηττό, εστιάζοντας ταυτόχρονα:

- i) στην αειφόρο και οικολογική ανάδειξη του ορεινού όγκου σε υπαίθριο μνημείο-μουσείο της ταυτόχρονης εξέλιξης της ιστορίας της φύσης και του ανθρώπινου πολιτισμού
- ii) στην περιβαλλοντική εκπαίδευση της νέας γενιάς σε θέματα ορθολογικής χρήσης των φυσικών πόρων και σεβασμού της φύσης
- iii) στην ανάδειξη του ευρύτερου τοπίου με την έννοια που δίνεται από την Ευρωπαϊκή Σύμβαση του Τοπίου που υπεγράφη στη Φλωρεντία (Απόφαση Κύρωσης ΦΕΚ 30Α/2010), σύμφωνα με την οποία το τοπίο διαδραματίζει σημαντικό ρόλο δημοσίου συμφέροντος, συμβάλλει στη διαμόρφωση της τοπικής κουλτούρας και συνεισφέρει στην ατομική και κοινωνική ευημερία.

Στο πλαίσιο αυτής της πρωτοβουλίας του Δήμου Παπάγου-Χολαργού, συστάθηκε με την υπ' αρ. 1170/04.11.2014 απόφαση Δημάρχου **«Ομάδα Εργασίας του Δήμου για την προάσπιση και αξιοποίηση του Υμηττού»**, με πρόεδρο τον Γενικό Γραμματέα του Δήμου και μέλη εκπρόσωπο της Εθελοντικής Δασοπροστασίας Παπάγου-Χολαργού, ειδικούς επιστήμονες και εμπειρογνώμονες, καθώς και εκπροσώπους από όλες τις Δημοτικές Παρατάξεις του Δήμου, σε μια διαπαραταξιακή προσπάθεια και συνεργασία με έργο την αποτύπωση του φυσικού και πολιτισμικού περιβάλλοντος και την καταγραφή σημείων ενδιαφέροντος του Υμηττού και ειδικότερα:

- τη χωροταξία, χαρτογράφηση, σήμανση και δημιουργία διαδρομών και χώρων αναψυχής
- την οργάνωση και βελτίωση της πυροπροστασίας
- την ανάδειξη και αξιοποίηση σημείων ενδιαφέροντος (π.χ. σπήλαια, μονές κ.α.)
- τη διεκδίκηση αρχαιολογικής έρευνας σε συνεργασία με το Υπουργείο Πολιτισμού, Παιδείας και Θρησκευμάτων και το Τμήμα Αρχαιολογίας του Πανεπιστημίου Αθηνών.

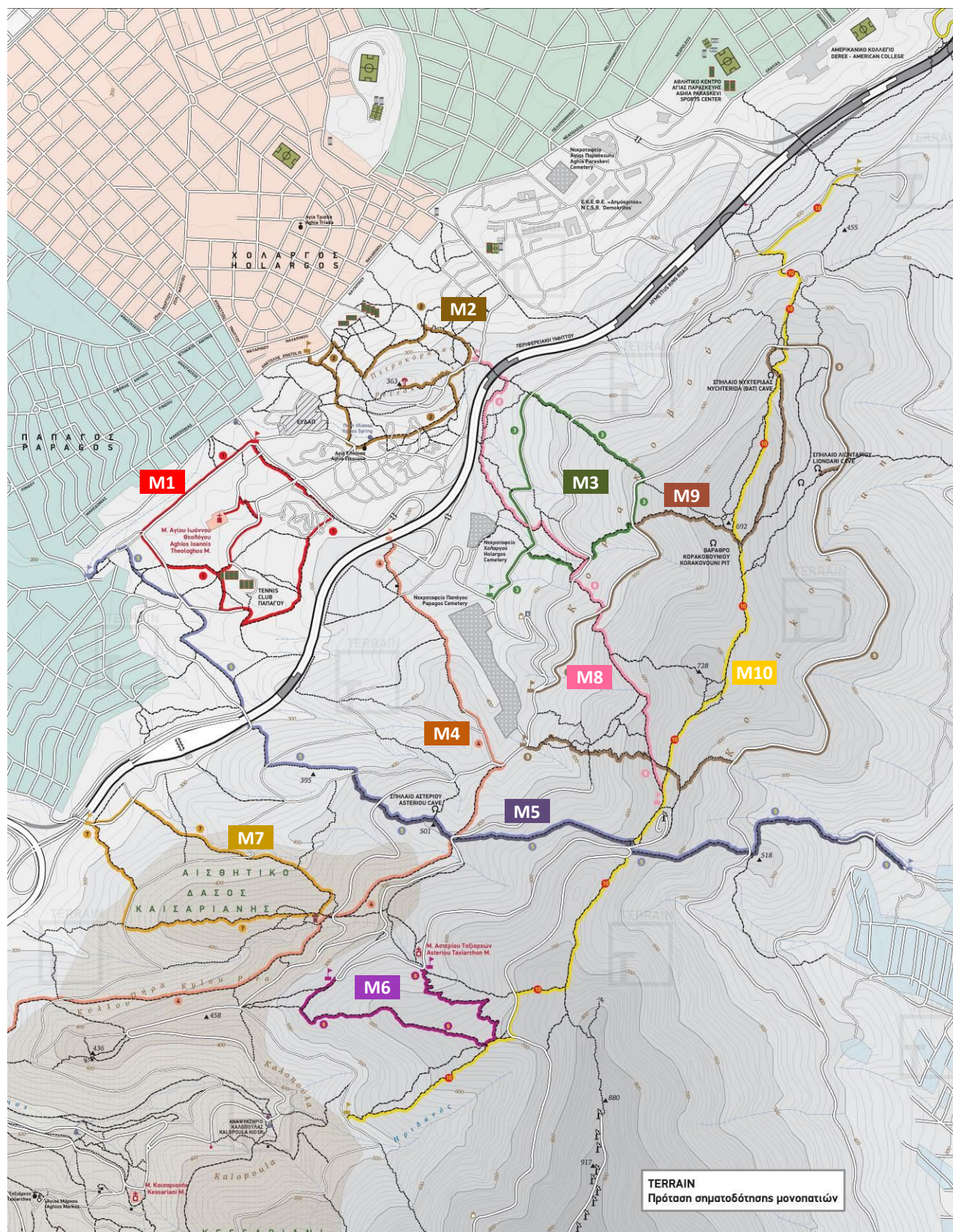
Έδω από τις πρώτες συναντήσεις της ομάδας το 2015, τέθηκε το ευρύτερο πλαίσιο των γενικών στόχων και των ειδικότερων επιδιώξεων με κυριότερες από αυτές:

1. την αύξηση των επισκεπτών στον Υμηττό με το σκεπτικό ότι το «βουνό» αποτελεί πεδίο άσκησης δραστηριοτήτων ήπιου χαρακτήρα (περίπατος, δασική αναψυχή, ήπιος αθλητισμός, περιβαλλοντική εκπαίδευση) που εναρμονίζονται με το δασικό χαρακτήρα της έκτασης, αφού μια από τις δυνάμεις προστασίας του Υμηττού είναι οι επισκέπτες του
2. την ανάδειξη των φυσικών πλεονεκτημάτων του χώρου, των θέσεων με γεωμορφολογικό, οικολογικό, αρχαιολογικό και πολιτιστικό ενδιαφέρον, καθώς και τη θεσμοθέτηση και κατάλληλη ένταξή τους
3. την ανάπτυξη πόλων και υιοθέτηση διαδρομών
4. την αποτροπή της προσέλευσης ιδιωτικών αυτοκινήτων

Σύμφωνα με την Ομάδα Εργασίας, ο χαρακτήρας των επεμβάσεων φιλοδοξεί να αποτελέσει πρότυπο διαχείρισης περιαστικού δασικού οικοσυστήματος (αναδασώσεις, ειδικές φυτεύσεις, εξεύρεση, συλλογή και διανομή του απαραίτητου νερού, πρόληψη και καταστολή πυρκαγιών), ενώ τα έργα που πρέπει να κατασκευαστούν είναι ενδεικτικά: φυτεύσεις, δίκτυο άρδευσης, έργα πυροπροστασίας, έργα βελτίωσης και εμπλουτισμού πανίδας, βελτίωση των υφιστάμενων πεζοδρόμων/μονοπατιών και κατασκευή νέων μικρού πλάτους και δασικού τύπου, καθώς και εργασίες σήμανσης αυτών για την ασφάλεια του προσανατολισμού και την παροχή του συνόλου της πληροφορίας και επεξήγησης στον επισκέπτη.

Έδω, έχουν καταγραφεί και σχεδιασθεί επί χάρτου, από ειδικό μελετητή-χαρτογράφο, μέλος της ομάδας, δέκα (10) μονοπάτια/πεζοπορικές διαδρομές, μικρού μήκους και μικρού σχετικά βαθμού δυσκολίας, μέσω των οποίων κάτοικοι και επισκέπτες μπορούν πεζοπορώντας, ξεκινώντας από τις άκρες του οικιστικού ιστού, να φθάσουν σε οποιοδήποτε σημείο του Υμηττού θελήσουν εντός των διοικητικών ορίων του Δήμου, στις πλαγιές ή στην κορυφογραμμή του. Ακολουθεί χάρτης όπου αποτυπώνονται οι δέκα διαδρομές των μονοπατιών και σχετικό υπόμνημα με αντίστοιχη σήμανση και πληροφορίες για τη κάθε διαδρομή, η οποία εκτός του διαφορετικού βαθμού δυσκολίας, έχει ξεχωριστό ενδιαφέρον, αφού είναι σχεδιασμένη να «περνά» από ιδιαίτερα σύνολα (γεωμορφολογικά, τοπίου, χλωρίδας, οικιστικών συνόλων κ.α.)







ΠΙΝΑΚΑΣ ΜΟΝΟΠΑΤΙΩΝ ΥΜΗΤΤΟΥ ΣΤΑ ΟΡΙΑ ΤΟΥ ΔΗΜΟΥ ΠΑΠΑΓΟΥ - ΧΟΛΑΡΓΟΥ			
Αρίθμηση στο χάρτη	Μήκος (χλμ.)	Βαθμός* δυσκολίας	Περιγραφή / ιδιαίτερα χαρακτηριστικά
<b>M1</b>	<b>3,0</b>	<b>1</b>	στις παρυφές του Παπάγου, στα χαμηλότερα κράσπεδα του Υμηττού, κυκλικής διαδρομής, 'κινείται' γύρω από τη Μονή Αγίου Ιωάννη του Θεολόγου και το Tennis Club Παπάγου
<b>M2</b>	<b>2,4</b>	<b>2</b>	κυκλικά στα 'ριζά' του Πετροκόρακα (εδαφική έξαρση ύψους 363 μ., στις δυτικές υπώρειες του Υμηττού), εκκινά από τη Αγία Ελεούσα/πηγές Ιλισού και καταλήγει στην κορυφή του Πετροκόρακα
<b>M3</b>	<b>2,5</b>	<b>3</b>	λέγεται και 'πράσινο' μονοπάτι γιατί διασχίζει σε όλο του το μήκος τμήμα της κατάφυτης θαμνώδους δυτικής πλαγιάς του Υμηττού, έχει αρχή του σημείο του ασφαλτόστρωτου δρόμου πλησίον του κοιμητηρίου Παπάγου, ακολουθεί αρχικά την υψομετρική των 360 μ., ανεβαίνει κατακόρυφα ως την υψομετρική των 540 μ. και καταλήγει στο αρχικό σημείο εκκίνησης
<b>M4</b>	<b>4,1</b>	<b>2</b>	με αρχή το σημείο όπου η επέκταση της οδού Αναστάσεως προς τον Υμηττό συναντά την 'Περιφερειακή Υμηττού' και πέρας το 'Αισθητικό Δάσος Καισαριανής', αφού η διαδρομή κατακόρυφα ακολουθούμενη φθάσει στην υψομετρική των 500 μ.
<b>M5</b>	<b>4,7</b>	<b>4</b>	το μοναδικό που στο σύνολό του τέμνει κάθετα τις υψομετρικές καμπύλες, με αρχή το γεφυράκι της οδού Αργυροκάστρου-Παπάγου, και πέρας την Παιανία, αφού διέλθει από την κορυφογραμμή του Υμηττού
<b>M6</b>	<b>1,8</b>	<b>2</b>	με αρχή σημείο του Υμηττού κοντά στη μονή Αστερίου (επί της υψομετρικής των 530 μ.), αφού φθάσει μέχρι την κορυφογραμμή του Υμηττού (στο ύψος του των 700 μ.), κατέρχεται και καταλήγει στη μονή Αστερίου
<b>M7</b>	<b>2,6</b>	<b>2</b>	οριοθετείται εξ ολοκλήρου μέσα στο Αισθητικό Δάσος Καισαριανής
<b>M8</b>	<b>2,4</b>	<b>3</b>	με αρχή τα 'ριζά' του Πετροκόρακα (λίγο χαμηλότερα της περιφερειακής Υμηττού) και πέρας (με συνεχή ανάβαση) την κορυφογραμμή Υμηττού (στο ύψος των 650 μ.).
<b>M9</b>	<b>6,5</b>	<b>3</b>	το μεγαλύτερο σε μήκος και το πιο ενδιαφέρον, με αρχή την επάνω είσοδο του κοιμητηρίου Παπάγου, αφού 'περάσει' την κορυφογραμμή του Υμηττού (λίγο χαμηλότερα από την κορυφή του 'Κορακοβούνι' ύψους 728 μ.), διασχίζει τις ανατολικές πλαγιές του Υμηττού, προσπερνά τα σπήλαια 'Λιονταριού' και 'Νυχτερίδας' και το βράθρο Κορακοβουνίου, και καταλήγει, μέσα από την κατάφυτη δυτική πλαγιά του Υμηττού, κοντά στο κοιμητήριο Παπάγου
<b>M10</b>	<b>5,5</b>	<b>4</b>	το ίχνος είναι κυριολεκτικά η κορυφογραμμή του Υμηττού, από το αναψυκτήριο της Καλοπούλας (Καισαριανή) μέχρι τη μονή Αγίου Ιωάννου του Κυνηγού (Αγία Παρασκευή).

\* **Κλίμακα 1-5**, όπου **1**: πανεύκολη διαδρομή για όλους, **2**: εύκολη διαδρομή, **3**: διαδρομή μέτριας δυσκολίας, **4**: δύσκολη διαδρομή κατάλληλη για πεζοπόρους σε πολύ καλή φυσική κατάσταση, **5**: πολύ δύσκολη διαδρομή.



**ΜΗΤΡΟΠΟΛΙΤΙΚΟ ΠΑΡΚΟ ΓΟΥΔΗ**

Σύμφωνα με το Π.Δ. «Καθορισμός μέτρων προστασίας της περιοχής του όρους Υμηττού και των Μητροπολιτικών Πάρκων Γουδή-Ιλισσίων» (ΦΕΚ 187Δ/2011), σημαντική έκταση του Δήμου εμπίπτει σε ζώνες του Μητροπολιτικού Πάρκου Γουδή. Επίσης, στο νέο Ρυθμιστικό Σχέδιο Αθήνας-Αττικής (ν.4277/2014, Παράρτημα VII), το Μητροπολιτικό Πάρκο Γουδή αναφέρεται ως **Αστικό Μητροπολιτικό Πάρκο**, ο σχεδιασμός και η διαχείριση του οποίου αποτελεί ιδιαίτερο σκέλος των Μητροπολιτικών Παρεμβάσεων. Στο εν λόγω διάταγμα (ΦΕΚ 187Δ/2011, άρθρο 4, παράγραφος 2), αναφορικά με την πολεοδομική οργάνωση, τις ρυθμίσεις, τα έργα και τις διαμορφώσεις του Μητροπολιτικού Πάρκου, προσδιορίζονται οι παρακάτω δεσμευτικές γενικές αρχές σχεδιασμού :

- ✓ Δημιουργία ενός ενιαίου χώρου πρασίνου υψηλής οικολογικής ποιότητας με περιορισμένες σε αριθμό και κλίμακα δραστηριότητες δασικής αναψυχής, πολιτισμού, ήπιας αστικής αναψυχής και αθλητισμού, αλλά και δημιουργία ενδιατημάτων για την προσέλκυση πανίδας.
- ✓ Περιφρούρηση και προστασία του Πυρήνα του Πάρκου με διάκρισή του από την Περιφερειακή Ζώνη Κοινωφελών Λειτουργιών και Σύνδεσης με τον Αστικό Ιστό, με στόχο τον έλεγχο της ανάπτυξης στην Περιφερειακή Ζώνη, την αναβάθμιση του περιβάλλοντος και στις δύο, την ανάπτυξη εξωστρέφειας και αρμονικής συνεργασίας και την βελτίωση της λειτουργικότητας των χρήσεων μητροπολιτικής και τοπικής εμβέλειας που αναπτύσσονται στον πυρήνα ή στην περιφερειακή ζώνη.
- ✓ Προστασία, αναβάθμιση και εμπλουτισμό της σημερινής φύτευσης και φυσικών σχηματισμών με είδη που συνάδουν με το αττικό τοπίο και το οικοσύστημα του Υμηττού. Διαμόρφωση διαδρομών περιπάτου και χώρων στάσης σε φυσικό περιβάλλον με διατήρηση χωμάτων επιφανειών.
- ✓ Διατήρηση και ανάδειξη των σημαντικών ιστορικών κτιρίων της «στρατιωτικής πόλης Γουδή» και των νοσοκομείων και επανάχρηση ορισμένων εξ αυτών (που εντάσσονται στον πυρήνα του Πάρκου) για δραστηριότητες πολιτισμού και ήπιας ή εκπαιδευτικής ψυχαγωγίας.
- ✓ Εναρμόνιση των νέων και υφιστάμενων δημοτικών τοπικών χρήσεων (αθλητισμού, εκπαίδευσης ή κοινωνικής πρόνοιας) των γειτονικών Δήμων με το πνεύμα σχεδιασμού και διαχείρισης του Πάρκου, με στόχο τη διατήρηση ενιαίου χαρακτήρα.
- ✓ Βελτίωση της προσπελασιμότητας του Πάρκου για πεζούς και ποδηλάτες, με διάκριση της κυκλοφορίας πεζών/ποδηλάτων και οχημάτων και τη δημιουργία ενός δικτύου «διαδρόμων» και «διαδρομών» πρόσβασης.
- ✓ Προώθηση της αρχής της βιώσιμης κινητικότητας με ενίσχυση της χρήσης των Μέσων Μαζικής Μεταφοράς (ΜΜΜ), αποθάρρυνση της προσέλευσης με ΙΧ αυτοκίνητο και ανάλογη αποτρεπτική πολιτική στάθμευσης σε επίπεδο σχεδιασμού και διαχείρισης.
- ✓ Άρση της διχοτόμησης του Πάρκου, από τους σημαντικούς υπερτοπικούς οδικούς άξονες (Λεωφόροι Κατεχάκη, Κανελλοπούλου), με κατάλληλα τεχνικά έργα ή άλλα μέτρα, ιδίως στους πυρήνες προκειμένου να ενοποιηθούν, λειτουργικά και αντιληπτικά οι κοινόχρηστες και κοινωφελείς χρήσεις, προς όφελος των πεζών.
- ✓ Απαγόρευση της κυκλοφορίας οχημάτων στον Πυρήνα του Πάρκου σε μη εγκεκριμένες από πολεοδομικό σχέδιο οδούς, με παράλληλη κατάργηση αυτών των οδών ή μετατροπή τους σε πεζόδρομους/ποδηλατόδρομους.
- ✓ Περιορισμό της κυκλοφορίας οχημάτων στην Περιφερειακή Ζώνη, με παράλληλη ενθάρρυνση της κυκλοφορίας πεζών και ποδηλάτων.
- ✓ Λειτουργία συστήματος ελαφρών μη ρυπογόνων, μέσων μαζικής μεταφοράς για την εξυπηρέτηση των μετακινήσεων εντός των Πάρκων, σε σύνδεση με τους μεγάλους σταθμούς ΜΜΜ.

### ΠΕΡΙΟΧΕΣ ΕΙΔΙΚΗΣ ΠΡΟΣΤΑΣΙΑΣ (ΠΕΠ)

Οι Περιοχές Ειδικής Προστασίας (ΠΕΠ) σε όλη την έκταση του Δήμου Παπάγου-Χολαργού, σύμφωνα με το ν.2508/97 (άρθρο 4), διακρίνονται σε :

1. Περιοχή Απολύτου Προστασίας της Φύσης (Υμηττός) (ΠΕΠ – 1),
2. Μητροπολιτικό Πάρκο Γουδή (ΠΕΠ – 2):
  - α. Πυρήνας Πάρκου Γουδή (ΠΕΠ – 2α),
  - β. Περιφερειακή Ζώνη Πάρκου Γουδή (ΠΕΠ – 2β),
3. Περιοχές Ειδικής Προστασίας Αρχαιολογικών Χώρων (ΠΕΠ – 3):
  - α. Αρχαιολογικός χώρος στη θέση “Κορακοβούνι” (ΠΕΠ – 3α),
  - β. Μονή Αστερίου (ΠΕΠ - 3β).
4. Παραρεμάτιες Ζώνες (ΠΕΠ – 4).
5. Περιοχές NATURA από τον Εθνικό Κατάλογο Περιοχών Κοινοτικό Δίκτυο NATURA 2000 N3937/2011 (ΦΕΚ 60Α/31.03.2011).

### Αρχαιολογικοί χώροι – αρχαιολογικά ευρήματα

Ειδικότερα για τους αρχαιολογικούς χώρους στα διοικητικά όρια του Δήμου, αυτοί οριοθετούνται στην ευρύτερη περιοχή της μονής του Αγίου Ιωάννη του Θεολόγου στις παρυφές του Υμηττού. Το 2010 δημοσιεύτηκε το ΦΕΚ 194ΑΑΠΘ/2010 με θέμα: «Προσωρινή οριοθέτηση, αρχαιολογικών χώρων, ενόψει πρότασης του Οργανισμού Ρυθμιστικού Σχεδίου Αθήνας για την τροποποίηση, του από 31.08.1978 ισχύοντος Π.Δ. προστασίας του Υμηττού (ΦΕΚ. 544Δ/1978) Ν. Αττικής» το οποίο οριοθετεί δυο περιοχές στον ορεινό όγκο Υμηττού και στην περιοχή που εφάπτεται ανατολικά του Δήμου (Σπήλαιο Λεονταρίου στα όρια πάνω στον Υμηττό και την ευρύτερη περιοχή Κορακοβουνίου). Για τη συγκεκριμένη περιοχή ισχύουν τα όσα ορίζει ο ν.3028/ΦΕΚ 153Α/2002 «Για τη προστασία των Αρχαιοτήτων και εν γένει της Πολιτιστικής Κληρονομιάς».

Επίσης, αρχαιολογικά ευρήματα έχουν ανασυρθεί στο ύψος της 5<sup>ης</sup> στάσης Χολαργού κατά τις εργασίες διεύρυνσης της λεωφόρου Μεσογείων από τις αρχές της δεκαετίας του '60. Ενδεικτικά αναφέρονται τα μαρμάρινα επιτύμβια μνημεία του 4ου αιώνα π.Χ., τα οποία φυλάσσονται στο Εθνικό Αρχαιολογικό Μουσείο, όπως η στήλη με ανάγλυφη παράσταση νέου, η ενεπίγραφη λήκυθος και οι δύο αετωματικές επιστρώσεις επιτύμβιων ναϊσκων, η μία με την επιγραφή «Φανοστράτη» και η άλλη «Καλλιστομάχη Ευριπίδου Μυρρινουσίου».

Την περίοδο των εργασιών για την κατασκευή του σταθμού του μετρό «Χολαργός» ανακαλύφθηκαν τέσσερις τάφοι της κλασικής περιόδου. Πρόκειται για πήλινες λάρνακες (λουτρηοειδούς και σκαφοειδούς τύπου) στις οποίες βρέθηκε μικρός αριθμός κτερισμάτων, συγκεκριμένα πήλινα αγγεία που χρονολογούνται από τον 5ο αιώνα π.Χ. Οι δύο από τους τάφους ανήκαν πιθανότατα σε παιδιά . Σε άτομο νεαρής ηλικίας ανήκε και ο τρίτος κιβωτιόσχημος τάφος, ο οποίος, ξεχωρίζει για την ιδιαίτερα επιμελημένη κατασκευή του καθώς έχει χωριστά τοιχώματα, δάπεδο και καλυπτήριες πλάκες από μάρμαρο του Υμηττού. Σήμερα εκτίθενται στη θέση που ανακαλύφθηκαν δηλαδή στο δάπεδο της εισόδου για τη στάση «Χολαργός» του σταθμού του Μετρό.



*Πήλινη λουτρηοειδής λάρνακα για ταφή νηπίου (εύρημα κατά την εκσκαφή του ΜΕΤΡΟ)*

Τα ευρήματα αυτά υπάρχουν εκεί διότι η σημερινή λεωφόρος Μεσογείων ακολουθεί σε γενικές γραμμές την πορεία μίας σημαντικής αρχαίας οδικής αρτηρίας που οδηγούσε από το άστυ στη Μεσογαία. Για τους αρχαιολόγους όμως είναι γνωστό και το γεγονός ότι στην Αττική του 4<sup>ου</sup> αιώνα π.Χ. οικογενειακοί ταφικοί περίβολοι ιδρύονταν κατά μήκος αυτών των αρτηριών έξω από τα τείχη της πόλης. «*Αθηναίοις δε και έξω της πόλεως εν τοις δήμοις και κατά τας οδούς θεών εστίν ιερά και ηρώων και ανδρών τάφοι*» περιγράφει ο Πausanias τον 2<sup>ο</sup> αιώνα μ.Χ. Υπάρχουν όμως και νεότερες σχετικές περιγραφές όπως αυτή του Γαρδίκου, η οποία στις αρχές του 20<sup>ου</sup> αιώνα επισήμανε ότι νοτίως του Χαλανδρίου βρίσκονται πολυάριθμοι αρχαίοι τάφοι με επιτύμβια ανάγλυφα.

### ΑΡΧΑΙΑ ΚΟΙΤΗ ΙΛΙΣΟΥ

Στη περιοχή του Δήμου ελίσσεται μέρος της πορείας του ιστορικού ποταμού **Ιλισού**, που αναφέρεται από αρχαίους συγγραφείς και του οποίου **οι πηγές εντοπίζονται στην περιοχή της Αγίας Ελεούσας**, εντός των ορίων του Δήμου. Ο Ιλισός (ή Ιλισός ή Ειλισός και σε επιγραφές του 5ου αιώνα π.Χ. Ηιλισός), είναι ο ένας από τους δύο ποταμούς της Αθήνας που πήγαζε από τις βορειοδυτικές πλαγιές του Υμηττού και διερχόμενος νοτιοανατολικά της αρχαίας Αθήνας κατέληγε στο Κηφισό. Στην αρχαιότητα θεωρούνταν ιερός ποταμός. Στις όχθες του πίστευαν πως διέμεναν οι Μούσες προς τιμή των οποίων υπήρχε και βωμός με την ιδιαίτερη ονομασία "βωμός των Ιλισιάδων", κοντά στον οποίο υπήρχε πλάτανος "ευθαλής" όπου συνήθιζε να μεταβαίνει ο Σωκράτης με τους μαθητές του.

Ο αρχαίος ποταμός κυλούσε κατά μήκος και εξωτερικά των τειχών της Αθήνας. Απέναντι από το Στάδιο, προκειμένου να υπάρχει πρόσβαση σε αυτό, υπήρχε πέτρινο γεφύρι με δυο τόξα, το οποίο καταστράφηκε στα τέλη του 18<sup>ου</sup> αιώνα. Στις όχθες και κατά μήκος του ποταμού υπήρχαν επίσης πολλά ιερά και δημόσια οικοδομήματα μεταξύ των οποίων το Ολυμπείο, το Πύθιο, το Παναθηναϊκό στάδιο, το Ηρακλείο (Κυνόσαργες) κ.ά.

Η κοίτη του άλλοτε ιερού ποταμού ξεκίνησε να καλύπτεται επί Μεταξά - **«Θάπτομεν τον Ιλισόν»** - στα τέλη της δεκαετίας του '30, από το ύψος της παλαιάς Σχολής Χωροφυλακής μέχρι την άλλοτε γέφυρα του Σταδίου για να δημιουργηθεί η σημερινή λεωφόρος Μιχαλακοπούλου. Από εκεί μέχρι τη συμβολή της Βασ. Κωνσταντίνου με τη Βουλιαγμένης υπάρχει μικρό τμήμα ακάλυπτης κοίτης, παράλληλα με τη Βασ. Κωνσταντίνου προς την πλευρά του Ολυμπείου, το οποίο έχει χαρακτηριστεί αρχαιολογικός χώρος. Στη συνέχεια, την κοίτη του ποταμού ακολουθεί η οδός Καλλιρρόης. Οι εργασίες επικάλυψης του Ιλισού ολοκληρώθηκαν στις αρχές της δεκαετίας του 1960.

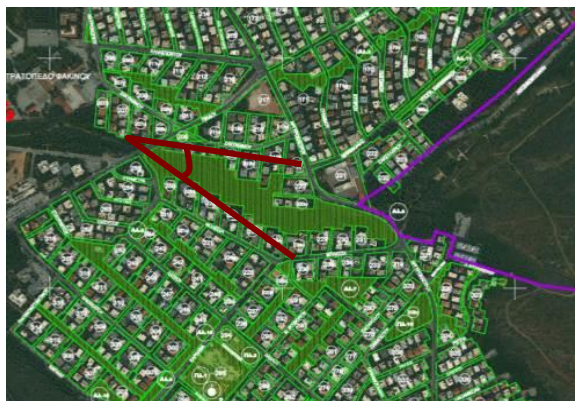
Από την αρχαιότητα και μέχρι τον 20<sup>ο</sup> αιώνα ο Ιλισός δεν εξέβαλε στη θάλασσα, αλλά ήταν παραπόταμος του Κηφισού, με τον οποίο συνέβαλε βόρεια του σημερινού Μοσχάτου. Κατά τη διάρκεια των έργων κάλυψης το ποτάμι εξετράπη και δημιουργήθηκε νέα κοίτη, κάτω από την Λεωφόρο Παναγή Τσαλδάρη στα όρια των Δήμων Μοσχάτου και Καλλιθέας, η οποία εκβάλλει στο μέσον του Φαληρικού όρμου.

Στην περιοχή της Αγίας Ελεούσας, όπου βρίσκονται οι πηγές του Ιλισού διαδραματίζεται το ιστορικό ανέκδοτο με την τελετή ονοματοδοσίας του **Πλάτωνα**, σύμφωνα με το οποίο μετά την τελετή μια μέλισσα άφησε στα χείλη του μωρού μέλι και κερί, οδηγώντας τον Ιερέα να προφητέψει πως όταν ενηλικιωθεί το μωρό θα έχει την σοφία των μελισσών που χτίζουν την κυρήθρα και τα λόγια του θα είναι γλυκά σαν μέλι. Λίγες δεκάδες μέτρα ανατολικά των πηγών εντοπίστηκαν από τη Β' Εφορεία Προϊστορικών και Κλασικών Αρχαιοτήτων λαξευτά ορύγματα που σχετίζονται με αρχαία υδραυλικά έργα και, σύμφωνα με τους αρχαιολόγους, πρόκειται για σύστημα περισυλλογής υδάτων που σχετίζεται με τον αρχαίο ποταμό Ιλισό και το Πεισιστράτιο Υδραγωγείο. Στη δε πλαγιά του Πετροκόρακα, πάνω από τη πηγή του Ιλισού, είναι με εντυπωσιακό τρόπο ορατή η επιφανειακή γεωλογική διάταξη που ερμηνεύει την παρουσία της πηγής εκεί. Επίσης, μέτρηση από το Ινστιτούτο Γεωλογικών και Μεταλλευτικών Ερευνών της αγωγιμότητας των πετρωμάτων στο υπέδαφος του παλιού (προ του πολέμου) νεκροταφείου Χολαργού, που βρισκόταν σε κοντινή απόσταση (χρησιμοποιούσε την Αγία Ελεούσα ως οστεοφυλάκιο), κατέδειξε αξιόλογη υδροφορία σε βάθος μόλις 25 μέτρων από την επιφάνεια.

Πιο συγκεκριμένα, ο Ιλισός πηγάζει από τη μισγάγγεια που διαμορφώνεται ανάμεσα στον Λόφο Λιθάρι και τον κύριο όγκο του Υμηττού, στην περιοχή του Δήμου όπου βρίσκεται ο Ιερός Ναός Αγίας Ελεούσας. Στη διαδρομή του, έως την αρχή της Λ. Γ. Παπανδρέου στην περιοχή του Ζωγράφου όπου και καλύπτεται οριστικά, είναι ανοικτός σχεδόν στο σύνολο του με εξαίρεση κάποια τεχνικά (οχετούς) στη συμβολή του με το οδικό δίκτυο των περιοχών από τις οποίες διέρχεται. Η διαδρομή της κοίτης του ιερού ποταμού εντός των ορίων του Δήμου, από τις πηγές μέχρι και τη Λεωφόρο Κατεχάκη, είναι ορατή καθ' όλο το μήκος της με χαρακτηριστικά που διαφέρουν ανά τμήματα<sup>[31]</sup>:



Κύριος κλάδος του ρέματος του Ιλισού. Η κοίτη του ρέματος στην περιοχή του Δήμου όπου ο κλάδος κινείται στο εσωτερικό του αστικού ιστού. Φωτογραφία και Χάρτης από τη Μελέτη Γεωλογικής Καταλληλότητας – Α' Φάση μελέτης Γενικού Πολεοδομικού Σχεδίου Παπάγου, 2010.



1. Στο πρώτο τμήμα, από τις πηγές έως την οδό Αναστάσεως, το πλάτος του ρέματος είναι περίπου 10μ. (από φρύδι σε φρύδι πρανούς) και η παρουσία του επισημαίνεται περισσότερο από τη βλάστηση που πυκνώνει και ψηλώνει κατά μήκος της διαδρομής, ενισχυμένη με κυπαρίσσια, πεύκα και ψηλά πουρνάρια, ενώ το βάθος του φτάνει τα 3μ. Η μισγάγγεια που δημιουργείται ανάμεσα στο Λόφο Λιθάρι και στον κύριο όγκο του Υμηττού, είναι ιδιαίτερα εντυπωσιακή, με πυκνή φυσική βλάστηση. Η ευρύτερη έκταση στο τμήμα αυτό έχει υποστεί πλήγματα από τη διάνοιξη αυθαίρετων χωματόδρομων, αλλά κυρίως από τα έργα για τη διάνοιξη της Περιφερειακής Υμηττού.
2. Στο επόμενο τμήμα, από την οδό Αναστάσεως έως περίπου τη διασταύρωση με τη οδό Αργυροκάστρου, το τοπίο παρουσιάζει έντονο φυσικό χαρακτήρα. Η κοίτη αποκτά σημαντικό πλάτος (περίπου 25μ.) και βάθος 10μ. ενώ διαμορφώνεται και μια σημαντική παραρεμάτια ζώνη συνολικού πλάτους εκατέρωθεν περίπου 300μ. Στο τμήμα αυτό συμβάλλει και ένας μικρότερος κλάδος που έρχεται από την περιοχή της μονής Αγ. Ιωάννη Θεολόγου. Στην περιοχή που περιβάλλει την κοίτη, η βλάστηση διαφοροποιείται ανάλογα με την πλευρά στην οποία γίνεται αναφορά. Στην βόρεια πλευρά, αναπτύσσεται μια ζώνη ανάμεσα στο ρέμα και την οδό Χατζηκωνσταντή, η οποία αποτελεί και το όριο του αστικού ιστού, πλάτους 10-25μ., όπου υπάρχει πυκνός τεχνητός πευκώνας και αρκετά κυπαρίσσια, ενώ κατά μήκος των ιδιοκτησιών υπάρχουν λεύκες. Στην απέναντι όχθη το τοπίο αποκτά πιο φυσικό χαρακτήρα, οδηγώντας σταδιακά στις υπώρειες του Υμηττού, με κυρίαρχο είδος τα πουρνάρια, ενώ γύρω από την μονή Αγ. Ιωάννη Θεολόγου η βλάστηση πυκνώνει και αποτελείται από κυπαρίσσια, πεύκα και ελιές.
3. Μετά την οδό Αργυροκάστρου και έως την οδό Πίνδου, το ρέμα διασχίζει τον αστικό ιστό και μόνο μια στενή ζώνη παραμένει ελεύθερη ανάμεσα στα όρια των ιδιοκτησιών. Η πλευρά της βόρειας όχθης έχει μικρό πλάτος και τα όρια των ιδιοκτησιών φτάνουν σχεδόν μέχρι το φρύδι του πρανούς της κοίτης του ρέματος. Στην απέναντι πλευρά, δημιουργείται μια ευρύτερη ζώνη μέσου πλάτους 20μ. Η βλάστηση στην παραρεμάτια ζώνη είναι τεχνητή και πολλές φορές επιλογή των ιδιοκτητών των σπιτιών που βρίσκονται δίπλα, καθώς η ζώνη λειτουργεί και ως «πίσω αυλή» των σπιτιών.

<sup>31</sup> Μελέτη Γεωλογικής Καταλληλότητας – Α' Φάση Μελέτης Γενικού Πολεοδομικού Σχεδίου Παπάγου, 2010.

4. Από την οδό Πίνδου έως τη Λεωφόρο Κατεχάκη, η ρεματιά αναπτύσσεται έχοντας από τη μια πλευρά τμήμα του αστικού ιστού κατά μήκος της οδού Στρατηγού Μπαλοδήμου και από την άλλη το όριο του στρατοπέδου Φακίνου. Το πλάτος της από φρύδι σε φρύδι είναι περίπου 25μ., η κοίτη του ρέματος είναι 3μ., ενώ το βάθος του γύρω στα 5μ. Στην πλευρά προς τον αστικό ιστό παράλληλα με την οδό Στρ. Μπαλοδήμου, ο τεχνητός παραρεμάτιος χώρος είναι ένα γραμμικό πάρκο με μικρά πεύκα, κυπαρίσσια, κυδωνιές και κερασιές, το οποίο έχει διαμορφωθεί από τους κάτοικους των ιδιοκτησιών που βλέπουν στο δρόμο και το ρέμα. Πλησιάζοντας προς τη Λεωφόρο Κατεχάκη, το τεχνητό πάρκο δίνει τη θέση του σε μια αδιαμόρφωτη έκταση, ενώ το ρέμα στη συμβολή του με τη Λωφόρο οδηγείται σε οχετό και διέρχεται κάτω από αυτήν.

Στο στρατηγικό σχεδιασμό του Δήμου Παπάγου-Χολαργού για την προστασία και ανάδειξη του φυσικού και πολιτιστικού περιβάλλοντος, ιδιαίτερη θέση έχει η **ανάδειξη της κοίτης του Ιλισού**, στο πλαίσιο μιας εκ των επιδιώξεων του Ρυθμιστικού Σχεδίου Αθήνας<sup>[32]</sup>, που αφορά την ανάδειξη της διαχρονικότητας μνημείων και τοπίων, με τη δημιουργία δικτύων και διαδρομών που συνδυάζονται με δίκτυο χώρων πρασίνου, με στόχο την εναρμόνιση της προστασίας της φύσης και της διαφύλαξης και ανάδειξης της ιστορικής και πολιτιστικής κληρονομιάς με την οικονομική ανάπτυξη και τη χωρική συνοχή.

Ειδικότερα, σύμφωνα με το άρθρο 15 «Προστασία και ανάδειξη των ιστορικών και πολιτιστικών πόρων και των πολιτιστικών υποδομών» του ίδιου νόμου, αναγνωρίζεται η σημασία του πολιτισμού ως πόρου ανάπτυξης και μεταξύ των μέτρων που αναφέρονται για την αξιοποίηση της φυσικής, ιστορικής και πολιτιστικής κληρονομιάς μιας πόλης περιλαμβάνεται και η ανάδειξη και δημιουργία «διαδρομών πολιτισμικής διαχρονικότητας<sup>[33]</sup>» με την προώθηση προγραμμάτων για την οργάνωση πολιτιστικών περιπάτων, σε συνάρτηση με το **ίχνος αρχαίων δρόμων και μονοπατιών**.

Τέλος, αξίζει να αναφερθεί ότι ο συγκεκριμένος χώρος που βρίσκεται στα διοικητικά όρια του Δήμου, είναι τμήμα του χαρακτηρισμένου από το Ρυθμιστικό Σχέδιο Αθήνας **Μνημείου - Τοπίου Υδατικού Ενδιαφέροντος Αττικής «Ιλισός – Υπώρειες Υμηττού – Γουδή»<sup>[34]</sup>**, για το οποίο προβλέπονται μέτρα προώθησης προγραμμάτων προστασίας και αποκατάστασης, όπου είναι δυνατό, καθώς και ανάδειξη των υδάτων, των κατασκευών και του τοπίου.

<sup>32</sup> Νέο Ρυθμιστικό Σχέδιο Αθήνας-Αττικής, ν.4277/ΦΕΚ 156Α/2014, άρθρο 5, παράγραφος 3.γ)

<sup>33</sup> Νέο Ρυθμιστικό Σχέδιο Αθήνας-Αττικής, ν.4277/ΦΕΚ 156Α/2014, άρθρο 15, παράγραφος 5.α)

<sup>34</sup> Νέο Ρυθμιστικό Σχέδιο Αθήνας-Αττικής, ν.4277/ΦΕΚ 156Α/2014, Παράρτημα XI, άρθρο 22, παράγραφος 8

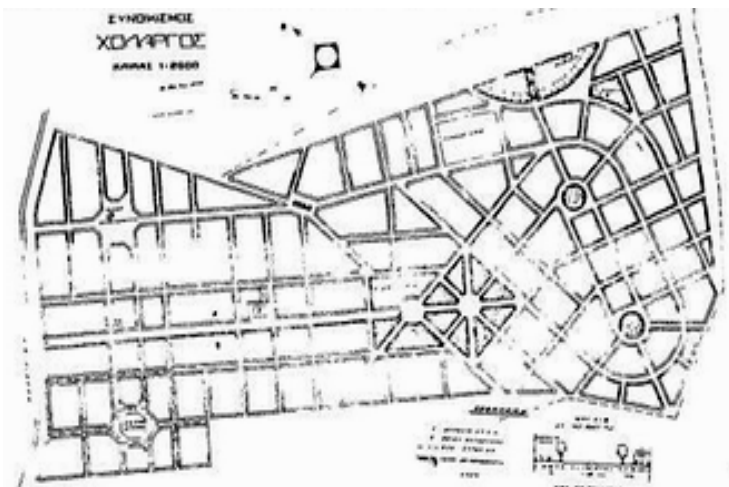


### 1.2.1.2. Οικιστικό Περιβάλλον – Πολεοδομικά χαρακτηριστικά

#### ΙΣΤΟΡΙΚΗ ΑΝΑΔΡΟΜΗ ΟΙΚΙΣΤΙΚΗΣ ΑΝΑΠΤΥΞΗΣ

Όπως αναφέρθηκε και στο κεφάλαιο της ιστορικής αναδρομής, η καλή ρυμοτομία της περιοχής οφείλεται στο γεγονός ότι και οι δύο πρώην Δήμοι, που συνιστούν τις σημερινές Δημοτικές Ενότητες, είναι αποτέλεσμα οικοδομικών συνεταιρισμών, που εφάρμοσαν συγκεκριμένο σχεδιασμό με στόχο τη δημιουργία κηπουπόλεων.


Η πρώτη πολεοδομική χάραξη<sup>[35]</sup> ξεκίνησε στην περιοχή του Χολαργού από τον Μηχανικό Γ. Ευαγγελόπουλο το 1927, για λογαριασμό της νεοσύστατης τότε «Ανωνύμου Εταιρείας Αγοροπόλεων», στα πρότυπα χάραξης εξοχικού οικισμού - «κηποπροαστίου».




ΒΙΛΑ ΒΟΥΤΣΙΝΑ



ΒΙΛΑ ΜΑΝΣΟΛΑ



ΒΙΛΑ ΔΑΡΙΓΟΥ



ΒΙΛΑ ΒΕΝΤΟΥΦΗ

Πάνω: Χολαργός 1928, από αρχείο σχεδίων ΥΠΕΧΩΔΕ

Κάτω: φωτογραφίες από αρχείο Τεχνικής Υπηρεσίας Δήμου

Η ιδέα της κηπούπολης<sup>[36]</sup> σε εθνικό επίπεδο ξεκίνησε με την ίδρυση το 1924 της «Ελληνικής Εταιρίας Αγοροπόλεων», με πρωτοβουλία του Πλάτωνα Δρακούλη<sup>[37]</sup>, με στόχο την ίδρυση κηπουπόλεων στην Ελλάδα, ακολουθώντας επιτυχημένα παραδείγματα νέων κοινοτήτων στην Ευρώπη και την Αμερική. Οι βασικές αρχές σχεδίασης του πολεοδομικού μοντέλου ενσωμάτων και αρχές κοινωνικής οργάνωσης, όπως κοινωνική μίξη του πληθυσμού και συνεταιριστική διαχείριση του χώρου.

Η επιρροή του σχεδιασμού βάσει των αρχών της κηπούπολης είναι αισθητή σε αρκετούς οικισμούς της Αθήνας, όπως στη Κηφισιά, στο Μαρούσι, στο Παλαιό και στο Νέο Φάληρο, στο Ψυχικό, στην Εκάλη, στο Χολαργό και στη Φιλοθέη.

Παρακάτω παρατίθεται πίνακας με τους «εξοχικούς συνοικισμούς<sup>[38]</sup>» της δεκαετίας του '20, όπου φαίνεται το ελάχιστο απαιτούμενο εμβαδόν οικοπέδου που μπορούσε να κτίσει κάποιος, καθώς και το μέγιστο ποσοστό κάλυψης για κατοικία, σύμφωνα με τα πρώτα ρυμοτομικά σχέδια των συνοικισμών. Με μια πρώτη ματιά φαίνεται η «άνεση χώρου» που υπάρχει στη σχεδίαση. Επιπλέον, η εφαρμογή των σχεδιαστικών αρχών του κηποπροαστίου θέτει σαφή χωρική οργάνωση σε κυκλικά,

<sup>35</sup> Δ. Παπαδόπουλος, Εισαγωγή στο βιβλίο «Οδωνυμικά του Χολαργού» των Μ. Βουγιούκα και Β. Μεγαρίδη

<sup>36</sup> Κ. Καυκούλα «Η ιδέα της κηπούπολης στην Ελληνική Πολεοδομία του Μεσοπολέμου» Διδακτορική Διατριβή Θεσσαλονίκη, 1990.

<sup>37</sup> Π. Δρακούλης (1858-1942), Επτανήσιος πολιτικός και άνθρωπος των γραμμάτων με επιρροές από την ευρωπαϊκή διάνοηση

<sup>38</sup> Π. Κοσμάκη «Σχεδιασμένοι Οικισμοί στην Αθήνα του Μεσοπολέμου» Διδακτορική Διατριβή, Αθήνα 1991.

ημικυκλικά και ορθογώνια σχήματα που περιλαμβάνουν χώρους πρασίνου και ακτινωτή διάταξη των οικοδομικών τετραγώνων γύρω από κυκλικές πλατείες. Το όλο εγχείρημα μάλιστα αποτελεί ένα από τα πιο επιτυχημένα πολεοδομικά πρότυπα που εφαρμόστηκαν στην Ελλάδα και αποδεικνύει ότι είναι οικονομικά συμφέρον να κατασκευαστούν κατοικίες που να ανήκουν σε κοινότητες με οργανωμένο κοινωνικό εξοπλισμό, κατάλληλα ενταγμένες σε ένα διαμορφωμένο υγιεινό και ευχάριστο περιβάλλον.

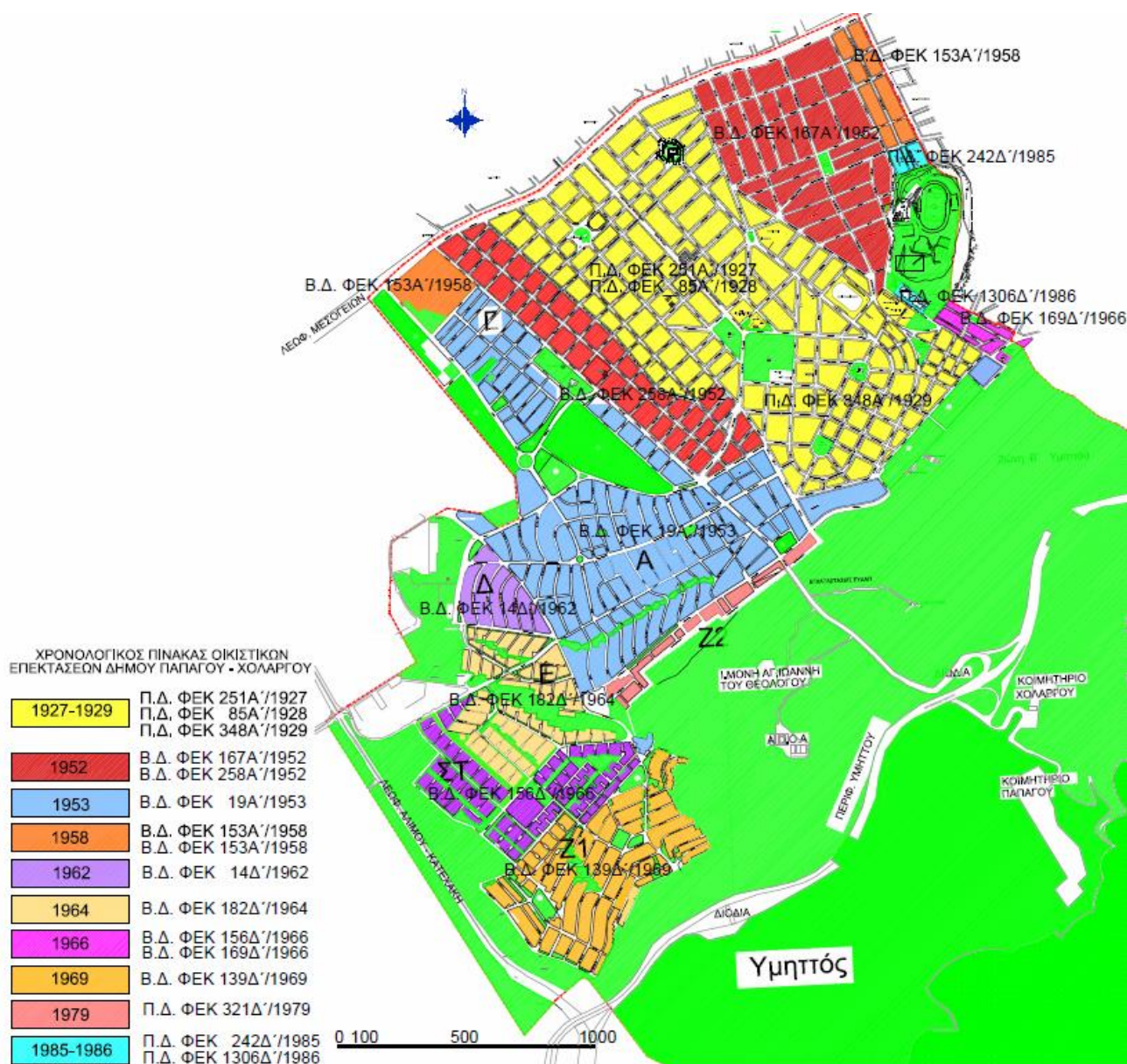
#### Οι «εξοχικοί συνοικισμοί» της δεκαετίας του '20

	Ελάχιστα όρια σε περιοχή κατοικίας (τ.μ.)	Μέγιστη Κάλυψη (%)
<b>1924:</b>		
Ψυχικό	550	60%
Εκάλη	1000	25%
<b>1925:</b>		
Ηλιούπολη	1000	25%
	500	50%
	250	75%
	150	75%
Νέα Κηφισιά	1000	33%
	700	33%
	400	50%
Άλιμος	1000	33%
<b>1926:</b>		
Καστρί	600	33%
Νέον Αμαρούσιον	550	60%
Βούλα	750	33%
<b>1927:</b>		
Αιολία	750	33%
<b>1928:</b>		
Χολαργός	1000	50%
Διόνυσος	1000	25%
<b>1929:</b>		
Πεντέλη	2000	Παντ.Ελ./ΓΟΚ

Πάνω στις γενικές αρχές αυτού του πολεοδομικού προτύπου στηρίχτηκε και η πρώτη χάραξη του Χολαργού με όρια «ανατολικά με γαίας Αγίου Ιωάννου, δυτικώς με οδόν Μεσογείων, αρκτικώς με Σταυρόν και μεσημβρινώς Πετράκην Ψαλλίδαν», που περιελάμβανε τις περιοχές Τρύπιο Λιθάρι, Ρικκώνα, Τσακό, Λαιμό Τσακού, Μανδριά, Μανδριά Ρουσέτη, Μανδριά Σπανού, Πεζούλια κ.α. Το οριστικό σχέδιο εφαρμογής φέρει ημερομηνία 15 Σεπτεμβρίου 1928 και, σύμφωνα με αυτό, η περιοχή κατανέμεται σε εκατό οικοδομικά τετράγωνα και περιλαμβάνει χώρο αγοράς εκεί που σήμερα βρίσκεται η πλατεία Δημοκρατίας, θέση Ιερού Ναού Φανερωμένης όπου είναι σήμερα η ομώνυμη πλατεία, χώρο διδακτηρίων επί της οδού Περικλέους όπου χωροθετείται το υπάρχον Δημοτικό Σχολείο, χώρο ανέγερσης Δημοτικού Καταστήματος επί της οδού Περικλέους όπου σήμερα βρίσκεται το γήπεδο μπάσκετ, γυμναστήριο στη σημερινή του θέση, και κεντρικό άλσος με διαμόρφωση στη θέση του σημερινού άλσους, χωρίς το σημερινό σχολικό συγκρότημα, το οποίο πήρε τμήμα του άλσους στους μετέπειτα χρόνους.

Το σχετικό διάταγμα εκδόθηκε επί Προεδρίας Παύλου Κουντουριώτη (ΦΕΚ 251Α/1927) και το ρυμοτομικό σχέδιο εγκρίθηκε με το διάταγμα ΦΕΚ 85Α/1928. Το 1929 (ΦΕΚ 348Α/1929) το αρχικό σχέδιο επεκτείνεται προς τον Υμηττό (Τρύπιο Λιθάρι), ακολουθώντας πάντα το πρότυπο «κηποπροαστίου». Σε όλη την περιοχή του Δήμου, οι επεκτάσεις του σχεδίου πόλεως ακολούθησαν τα ίδια πρότυπα ρυμοτομικής χάραξης και έγιναν με την ακόλουθη χρονολογική σειρά σύμφωνα με το κάτωθι σχέδιο :





Τις επεκτάσεις μετά το 1953, στην περιοχή του Παπάγου, ανέλαβε ο **Αυτόνομος Οικοδομικός Οργανισμός Αξιοματικών (Α.Ο.Ο.Α.)**, ο οποίος συνεστήθη το 1950 με κύριο σκοπό τη στεγαστική αποκατάσταση των αξιωματικών των Ενόπλων Δυνάμεων. Ο αρχιτέκτων μηχανικός **Αχιλλέας Σπανούδης**, βασικός σχεδιαστής όλων των οικοδομικών προγραμμάτων του προαστίου από το 1952 έως και το 1980, ακολούθησε τις χαράξεις του εφαρμοσμένου σχεδίου στο Χολαργό, σεβόμενος το τοπογραφικό ανάγλυφο (φυσικές κλίσεις στο έδαφος, διακλαδώσεις του ρέματος του Ιλίου κ.α).

Επιπλέον εφάρμοσε σχεδιαστικά πρότυπα αμερικάνικων κηποπροαστίων όπως α) ευρύτερα οικοδομικά τετράγωνα (super bloc)<sup>[39]</sup>, που περιλαμβάνουν στο εσωτερικό τους υπαίθριους κοινόχρηστους χώρους και πράσινο, β) γραμμικά πάρκα ως ραχοκοκκαλιά του προαστίου με τις κατοικίες προσανατολισμένες προς

<sup>39</sup> Michael Laurie, "An introduction to Landscape Architecture" Prentice Hall PTR, New Jersey, 1986, pg.95.

αυτά και γ) διαχωρισμό της κίνησης του πεζού και του αυτοκινήτου και ιεράρχηση των δρόμων κατά σειρά λειτουργικής φόρτισης<sup>[40]</sup>.

Επίσης, ο Αχιλλέας Σπανούδης σχεδίασε μια σειρά πρότυπης τυπολογίας κατοικιών<sup>[41]</sup>, οι οποίες κατασκευάστηκαν από τον ΑΟΟΑ στην περιοχή του Παπάγου. Παρακάτω παρατίθενται παραδείγματα προοπτικών και κατόψεων για δύο κατηγορίες κατοικιών, με τρία και με πέντε κύρια δωμάτια.



## ΡΥΜΟΤΟΜΙΚΟ & ΠΟΛΕΟΔΟΜΙΚΟ ΣΧΕΔΙΟ - ΧΡΗΣΕΙΣ ΓΗΣ

### Δημοτική Κοινότητα Παπάγου

Η εντός σχεδίου πόλης περιοχή της Δημοτικής Κοινότητας Παπάγου ορίζεται σύμφωνα με το Π.Δ «Περί επεκτάσεως του σχεδίου ρυμοτομίας Χολαργού (Αττικής) και των όρων δομήσεως αυτού» (ΦΕΚ 19Α/1953), από την περίοδο όπου ο οικισμός υπαγόταν διοικητικά στον πρώην Δήμο Χολαργού, καθώς και με τις επόμενες τροποποιήσεις - επεκτάσεις του στα Π.Δ. δημοσιευμένα στα ΦΕΚ 14Δ/1962, ΦΕΚ 182Δ/1964, ΦΕΚ 156Δ/1966, ΦΕΚ 139Δ/1969 και ΦΕΚ 211Δ/1970.

Η τελευταία επέκταση της Δημοτικής Κοινότητας η οποία εγκρίθηκε με το Π.Δ δημοσιευόμενο στο ΦΕΚ 321Δ/1979 «Περί τροποποίησης και επεκτάσεως των Ρυμοτομικών Σχεδίων Αθηνών, Ζωγράφου και Παπάγου και καθορισμού των όρων και περιορισμών δομήσεων των οικοπέδων αυτών», ακυρώθηκε από το ΣτΕ με την υπ' αριθ. 3754/1981 απόφαση, καθώς αναφερόταν σε έκταση η οποία είχε χαρακτηριστεί δασική. Στο διάστημα που μεσολάβησε από την έγκριση του διατάγματος μέχρι την ακύρωσή του ανεγέρθησαν κτίσματα σύμφωνα με το τελευταίο (20<sup>ο</sup>) οικοδομικό πρόγραμμα του ΑΟΟΑ, τα οποία δημιουργήθηκαν νομίμως και περιλαμβάνονταν στο ρυμοτομικό σχέδιο μέχρι την ακύρωση της προαναφερόμενης επέκτασης από το ΣτΕ. Τα κτίσματα αυτά νομιμοποιήθηκαν το 1992 με το ν.2052/92 και σήμερα υφίστανται νομίμως στην εκτός σχεδίου περιοχή της Δημοτικής Κοινότητας. Συγκεκριμένα, στην εκτός σχεδίου περιοχή βρίσκονται χωροθετημένα: το Κέντρο Νεότητας και οι αθλητικές εγκαταστάσεις (πρώην Ε.Α.Κ. Παπάγου), οι πολυκατοικίες κατοικίας του 20<sup>ου</sup> προγράμματος του ΑΟΟΑ, το Στρατόπεδο Φακίνου, το κτίριο των γραφείων του Α.Ο.Ο.Α, το Εμπορικό Κέντρο της οδού Πίνδου, η Ιερά Μονή Αγίου

<sup>40</sup> Βίλλυ Ατάρτ, «Το κηποπροάστειο ως φορέας της φύσης μέσα στη σύγχρονη πόλη. Η περίπτωση της περιοχής του Παπάγου», Διατμηματικό Πρόγραμμα Μεταπτυχιακών Σπουδών «Αρχιτεκτονική-Σχεδιασμός του χώρου» του Ε.Μ.Π., Αθήνα 2004.

<sup>41</sup> Ιωάννης Μπήτος, «Η Πόλη μας» ΠΟΛΕΟΓΝΩΣΤΙΚΟΝ ΙΙ ΑΟΟΑ & Οικοδομικά Προγράμματα, Δήμος Παπάγου 1999, σελ.36,37.



Ιωάννη του Θεολόγου, η Αγία Ελεούσα, ο Αθλητικός Όμιλος Αντισφαίρισης Παπάγου, οι εγκαταστάσεις της ΕΥΔΑΠ, η Μονή Αστερίου και το Κοιμητήριο Παπάγου.

Η παραπάνω σταδιακή ανάπτυξη οδήγησε στην αναγκαιότητα για τη σύνταξη του πρώτου **Γενικού Πολεοδομικού Σχεδίου** για την περιοχή. Η σχετική μελέτη συντάχτηκε στο πλαίσιο σύμβασης, η οποία υπογράφηκε στις 6 Απριλίου 2010 και σήμερα βρίσκεται στο Β2 στάδιο και έχει σταλεί στη Δ/ση Σχεδιασμού Μητροπολιτικών Αστικών & Περιαστικών Περιοχών ώστε να εξεταστεί και να ολοκληρωθεί η διαδικασία έγκρισής της.

Σύμφωνα με τη μελέτη, το σύνολο του εγκεκριμένου ρυμοτομικού σχεδίου Παπάγου καθώς και επτά (7) προτεινόμενες προς ένταξη νέες περιοχές, οργανώνονται σε τέσσερις (4) Πολεοδομικές Ενότητες, όπως αποτυπώνονται στο Χάρτη 1 που ακολουθεί με τους διακριτικούς αριθμούς 1, 2, 3, και 4.



**Χάρτης 1:** Πολεοδομική οργάνωση σύμφωνα με το προτεινόμενο Γενικό Πολεοδομικό Σχέδιο Παπάγου

Οι προτεινόμενες προς ένταξη στο σχέδιο επτά (7) νέες περιοχές οι οποίες συμβολίζονται στο Χάρτη 1 με του λατινικούς αριθμούς I-VII, έχουν συνολική έκταση 324 στρέμματα και οι περισσότερες από αυτές είχαν ενταχθεί στο σχέδιο με την τελευταία επέκταση που εγκρίθηκε το 1979, αλλά ακυρώθηκε από το ΣτΕ το 1981. Τα κτίσματα τα οποία βρίσκονται σε αυτές τις περιοχές και είχαν δημιουργηθεί νομίμως, θεωρούνται κτίσματα σε συνέχεια του εγκεκριμένου ρυμοτομικού σχεδίου, οργανικά συνδεδεμένα με τον υπάρχοντα

πολεοδομικό ιστό της πόλης και γι' αυτό το λόγο προτείνεται η ένταξή τους στο σχέδιο. Οι προτεινόμενες προς ένταξη περιοχές περιλαμβάνουν:

- τις πολυκατοικίες του 20<sup>ου</sup> προγράμματος του Α.Ο.Ο.Α.
- τα γραφεία του Α.Ο.Ο.Α.
- το εμπορικό κέντρο της οδού Πίνδου
- τις αθλητικές εγκαταστάσεις της οδού Νευροκοπίου
- το κέντρο Νεότητας
- ελεύθερους χώρους (περιλαμβάνονται και παιδικές χαρές)
- χώρους στάθμευσης
- τη Πλατεία Δερέκα

Κυρίαρχη χρήση στον αστικό ιστό της Δημοτικής Κοινότητας Παπάγου, από την αρχή της δημιουργίας του προαστίου, είναι η κατοικία. Συγκεκριμένα, οι υφιστάμενες χρήσεις καθορίζονται από τα διατάγματα που αναφέρθηκαν περί επεκτάσεως και τροποποίησης του εγκεκριμένου ρυμοτομικού σχεδίου (ΦΕΚ 19Α/1953, ΦΕΚ 14Δ/1962, ΦΕΚ 182Δ/1964, ΦΕΚ 156Δ/1966, ΦΕΚ 139Δ/1969 και ΦΕΚ 211Δ/1970) και από το Ν.Δ. 89/ΦΕΚ 160Α/1973 «Περί τροποποίησης και συμπλήρωσης της περί Αυτονόμου Οικοδομικού Οργανισμού Αξιοματικών (ΑΟΟΑ) νομοθεσίας», καθώς και από διατάγματα που αφορούσαν τροποποιήσεις του εγκεκριμένου ρυμοτομικού σχεδίου και ορισμό όρων και περιορισμών δόμησης σε συγκεκριμένα οικοδομικά τετράγωνα (ΦΕΚ 253Δ/1970, ΦΕΚ 333Δ/1977, ΦΕΚ 120Δ/1967, ΦΕΚ 135Δ/1978, ΦΕΚ 156Δ/1976, ΦΕΚ 276Δ/1985, ΦΕΚ 357Δ/1995, ΦΕΚ 94Δ/1998, ΦΕΚ 193Δ/2002, ΦΕΚ 363Δ/2005, ΦΕΚ 63 ΑΑΠ/2009, ΦΕΚ 383ΑΑΠΘ/2009).

Σύμφωνα με τη μελέτη του Γενικού Πολεοδομικού Σχεδίου, το οποίο όπως αναφέρθηκε σήμερα βρίσκεται στο Β2 στάδιο, προτείνεται στο σύνολο του εγκεκριμένου ρυμοτομικού σχεδίου η **αμιγής κατοικία**<sup>[42]</sup>, με εξαίρεση τις περιοχές όπου καθορίζεται η χρήση **Τοπικού Κέντρου, Κεντρικών Λειτουργιών και Ελεύθερων χώρων – Χώρων Πρασίνου**.

Ειδικότερα η χρήση Τοπικού Κέντρου (σήμανση με κόκκινο χρώμα στο Χάρτη 1) προτείνεται στα υφιστάμενα οικοπέδα τα οποία χωροθετούνται εκατέρωθεν της οδού Εθνικής Αμύνης και τμήματος της οδού Ιερολοχιτών, τα οποία έχουν πρόσωπο σ' αυτές τις οδούς και τα οποία βρίσκονται εντός των Ο.Τ με αριθμούς: 176, 173, 173α, 174, 175, 168β, 168α, 164α, 164, 161α, 161, 158β, 155, 155α, 167β, 167, 165, 165α, 160, 160α, 159, 159α και 154.

Στην περιοχή **Τοπικού Κέντρου** επιτρέπονται πέραν της κατοικίας:

- Εμπορικά καταστήματα που εξυπηρετούν τις καθημερινές ανάγκες των κατοίκων της περιοχής και καταστήματα παροχής προσωπικών υπηρεσιών (μόνο στα Ο.Τ. 158β και 167β και μόνο στο ισόγειο).
- Γραφεία, τράπεζες, ασφάλειες, κοινωφελείς οργανισμοί
- Διοίκηση
- Χώροι συνάθροισης κοινού
- Πολιτιστικά κτίρια (και εν γένει πολιτιστικές εγκαταστάσεις)
- Κτίρια εκπαίδευσης
- Κτίρια κοινωνικής Πρόνοιας
- Επαγγελματικά εργαστήρια χαμηλής όχλησης (μόνο στα Ο.Τ.158β και 167β και μόνο στο ισόγειο)
- Πρατήρια βενζίνης (μόνο στο Ο.Τ.158β και μόνο στο ισόγειο)
- Ιατρεία, μικροβιολογικά εργαστήρια και κτίρια ειδικής εκπαίδευσης
- Εστιατόρια – αναψυκτήρια (μόνο στο Ο.Τ.158β, σε επιφάνεια όχι μεγαλύτερη του 25% της επιτρεπόμενης δόμησης)

<sup>42</sup> Πριν την ολοκλήρωση του Β2 Σταδίου, προέκυψαν νέες νομοθετικές ρυθμίσεις σχετικά με τον χωροταξικό σχεδιασμό και συγκεκριμένα η ψήφιση της Χωροταξικής και Πολεοδομικής Μεταρρύθμισης ν.4269, ΦΕΚ 142Α/2014), ο οποίος περιλαμβάνει νέες κατηγορίες χρήσεων γης και νέους ορισμούς σχετικά με τη χρήση του όρου «κατοικία».

Τα παραπάνω ισχύουν με τον περιορισμό ότι στα κτίρια όπου χωροθετούνται άλλες χρήσεις πλην της κατοικίας, αυτές δεν θα ξεπερνούν το 50% της συνολικής επιτρεπόμενης δόμησης. Εξαιρέση αποτελούν το Ο.Τ.158β (Ολυμπιάδα), όπου οι εν λόγω χρήσεις πλην του εστιατορίου-αναψυκτήριου μπορούν να καθοριστούν στο 100% της συνολικής επιτρεπόμενης δόμησης και τα Ο.Τ.167β και 155α, όπου συνεχίζουν να ισχύουν προηγούμενα σχετικά διατάγματα (ΦΕΚ 24Δ/1966 και 383ΑΑΠΘ/2009).

Στη μελέτη του Γ.Π.Σ. Παπάγου προτείνεται επίσης η χρήση **Κεντρικών Λειτουργιών** (σήμανση με μωβ χρώμα στο Χάρτη 1) για την οργάνωση και λειτουργία πολεοδομικών εξυπηρετήσεων των Π.Ε., όπου επιτρέπονται:

- Εμπορικά καταστήματα και καταστήματα παροχής προσωπικών υπηρεσιών (μόνο στο Ο.Τ.217)
- Γραφεία
- Διοίκηση
- Εγκαταστάσεις Μέσων Μαζικών Μεταφορών (μόνο αφετηρία λεωφορείων σε τμήμα του Ο.Τ.189)
- Γήπεδα στάθμευσης

Με τη χρήση των Κεντρικών Λειτουργιών χαρακτηρίζεται το Ο.Τ.189 (Υπουργείο Υποδομών, Μεταφορών και Δικτύων & γραφεία Δ/σης Μεταφορών κι Επικοινωνιών της Περιφερειακής Ενότητας Κεντρικού Τομέα Αθηνών), το Ο.Τ.217 και τμήμα του Ο.Τ.154 (χώρος κτιρίου στέγασης υπηρεσιών του Δήμου).

Στις περιοχές **Ελεύθερων χώρων – αστικού πρασίνου** (σήμανση με πράσινο χρώμα στο Χάρτη 1) περιλαμβάνονται οι Πλατείες, τα Πάρκα – Άλση, και οι Παιδικές Χαρές.

Επίσης, σύμφωνα με τη μελέτη του Γενικού Πολεοδομικού Σχεδίου καθορίζονται τριών (3) ειδών περιοχές όπως αποτυπώνονται στο Χάρτη 2 που ακολουθεί:



Περιοχές Οικιστικής Ανάπτυξης, Ειδικής Προστασίας & Ειδικών Χρήσεων		
ΣΗΜΑΝΣΗ	ΠΕΡΙΓΡΑΦΗ	
<b>ΠΟΑ</b> <b>Περιοχές Οικιστικής Ανάπτυξης</b>	ΠΟΑ-1	Περιοχή εντός εγκεκριμένου ρυμοτομικού σχεδίου
	ΠΟΑ-2	Προτεινόμενες προς ένταξη περιοχές
<b>ΠΕΠ</b> <b>Περιοχές Ειδικής Προστασίας</b>	ΠΕΠ-1	Περιοχή Απολύτου Προστασίας της Φύσης
	ΠΕΠ-2	ΠΕΠ-2α Μητροπολιτικό Πάρκο Γουδή – Πυρήνας Πάρκου Γουδή
		ΠΕΠ-2β Μητροπολιτικό Πάρκο Γουδή – Περιφερειακή Ζώνη Πάρκου Γουδή
	ΠΕΠ-3	ΠΕΠ-3α Περιοχές Ειδικής Προστασίας Αρχαιολογικών Χώρων – Αρχαιολογικός χώρος στη θέση «Κορακοβούνι»
		ΠΕΠ-3β Περιοχές Ειδικής Προστασίας Αρχαιολογικών Χώρων – Μονή Αστερίου
	ΠΕΠ-4	Παραρεμάτιες Ζώνες
<b>ΠΕΧ</b> <b>Περιοχές Ειδικών Χρήσεων</b>	ΠΕΧ-1	Κοιμητήριο
	ΠΕΧ-2	Στρατόπεδο Φακίνου
	ΠΕΧ-3	Χώρος Βοηθητικών Υπηρεσιών Δ.Κ. Παπάγου
	ΠΕΧ-4	Υπόγειος Χώρος Στάθμευσης
	ΠΕΧ-5	Πρώην εργοτάξιο Αττικής οδού
	ΠΕΧ-6	Αθλητικές εγκαταστάσεις ΑΟΑΠ

#### Δημοτική Κοινότητα Χολαργού

Στη Δημοτική Κοινότητα Χολαργού σήμερα έχει εφαρμογή το **Γενικό Πολεοδομικό Σχέδιο**, το οποίο εγκρίθηκε με την υπ' αρ. πρωτ. 26958/1253/21.03.1988 Υπουργική Απόφαση του Υ.ΠΕ.ΧΩ.Δ.Ε. (ΦΕΚ 386Δ/1988), με τίτλο «Έγκριση Γενικού Πολεοδομικού Σχεδίου Δήμου Χολαργού (Ν. Αττικής)» καθώς και τα διατάγματα Χρήσεων Γης όπως αναφέρονται παρακάτω. Η περιοχή μελέτης περιλαμβάνει την εντός σχεδίου περιοχή και την εκτός σχεδίου περιοχή, η οποία αναπτύσσεται στον ορεινό όγκο του Υμηττού, εντός των ζωνών προστασίας που καθορίστηκαν με το Π.Δ. «Περί καθορισμού ρυθμίσεως και προστασίας της περιοχής του όρους Υμηττού» (ΦΕΚ 544Δ/1978), όπως τροποποιήθηκε με το ΠΔ «Καθορισμός μέτρων προστασίας της περιοχής του όρους Υμηττού και των Μητροπολιτικών Πάρκων Γουδή – Ιλισίων» (ΦΕΚ 187Δ/2011).

Το Γενικό Πολεοδομικό Σχέδιο της Δημοτικής Κοινότητας Χολαργού (πρώην Δήμου Χολαργού) που εγκρίθηκε το 1988 προσδιορίζει τις γενικές κατευθύνσεις σχεδιασμού και οργάνωσης της περιοχής και εγκρίθηκε για πληθυσμιακό μέγεθος 41.000 κατοίκων. Το σχέδιο (αποτυπωμένο σε χάρτη κλ. 1:10.000) αναφερόταν στη δημιουργία 6 Πολεοδομικών Ενοτήτων, στον ορισμό μέσης πυκνότητας και μέσου συντελεστή δόμησης, τον προσδιορισμό χρήσεων γης με σαφείς διαφοροποιήσεις στην έκταση του δήμου σε σχέση με τα πολεοδομικά τοπικά κέντρα, κυκλοφοριακές ρυθμίσεις, πεζοδρομήσεις, καθώς και προτάσεις για την εξασφάλιση του απαραίτητου κοινωνικού εξοπλισμού και τα απαραίτητα έργα και μελέτες δικτύων υποδομής.

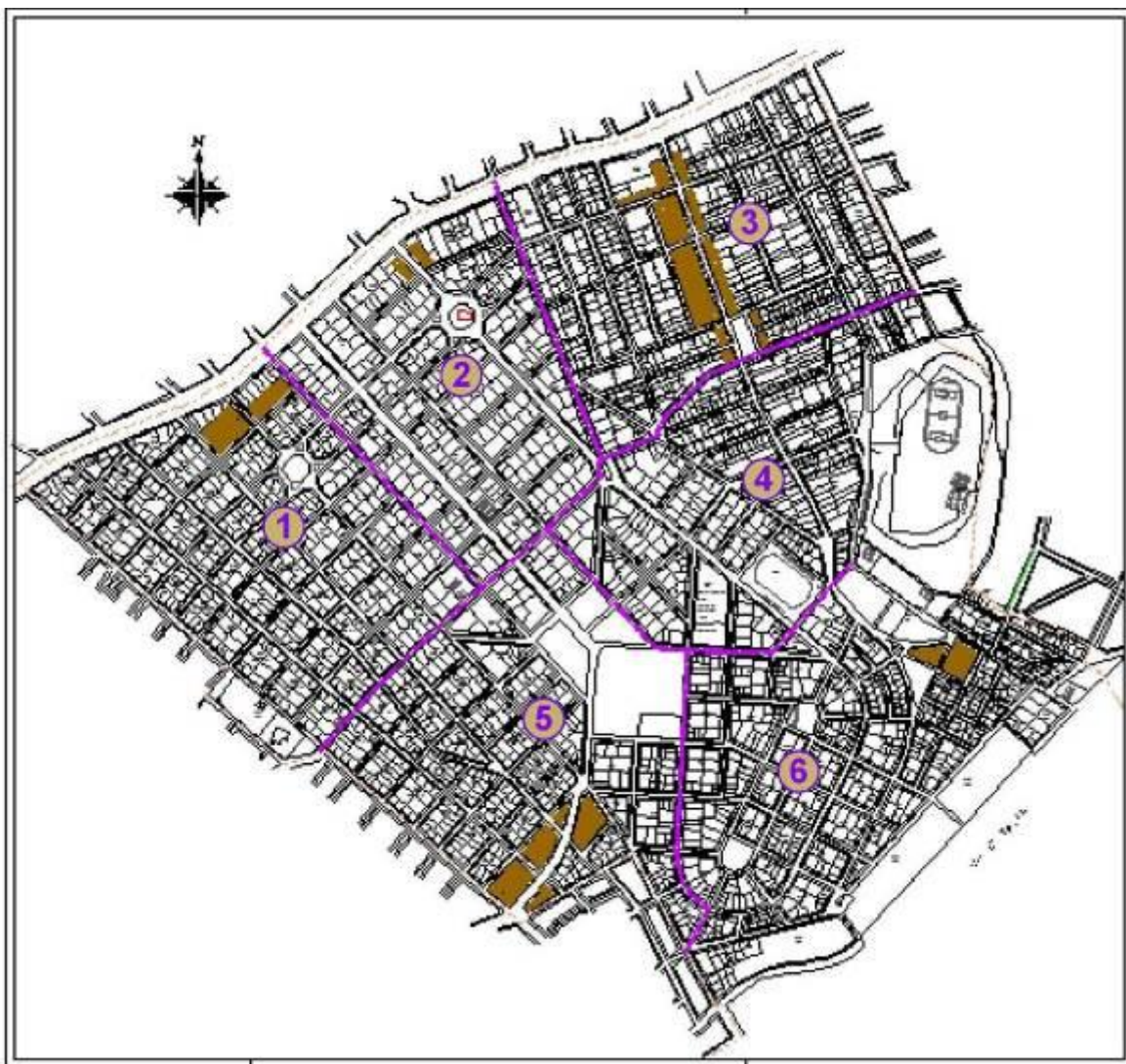
Η εξειδίκευση των παραπάνω γενικών κατευθύνσεων σχετικά με τις χρήσεις γης στην περιοχή της Δημοτικής Κοινότητας Χολαργού καθορίζονται από την 4192/138/13.02.1992 Απόφαση Νομάρχη (ΦΕΚ 246Δ/1992) και το Π.Δ. δημοσιευόμενο στο ΦΕΚ 685Δ/1996, που αφορά τις χρήσεις επί του βασικού οδικού δικτύου.



Στα παραπάνω όμως εντοπίστηκαν προβλήματα σχεδιασμού και ξεκίνησε από το 2007 διαδικασία αναθεώρησής τους. Σύμφωνα με την Α΄ Φάση σχετικής μελέτης για την «Επικαιροποίηση – Αναθεώρηση των Δ/των Χρήσεων Γης Δήμου Χολαργού», εντοπίζονται τα εξής:

- τα τοπικά κέντρα που προτείνονται ανά πολεοδομική ενότητα περιορίζονται μόνο σε τέσσερις απ' αυτές του Γ.Π.Σ. και δημιουργείται ένα νέο στο Ο.Τ.141,
- δεν προσδιορίζεται πουθενά το πολεοδομικό κέντρο της περιοχής,
- εξακολουθεί να αγνοείται το υπερτοπικό κέντρο που είναι ήδη διαμορφωμένο στο μέτωπο επί της Λ. Μεσογείων και
- ο περιορισμός γραφείων και καταστημάτων με ποσοστό επί του συντελεστή δόμησης, ως πολεοδομικός μηχανισμός δεν αποδείχτηκε στην πράξη επιτυχημένος γιατί ούτε τη χρήση κατοικίας προφυλάσσει επί της ουσίας, ούτε την επιχειρηματική δραστηριότητα διευκολύνει.

Για τους παραπάνω λόγους στοιχειοθετήθηκε πρόταση στη Β΄ Φάση της μελέτης, η οποία σήμερα βρίσκεται στο Νομοθετικό Τμήμα του Υπουργείου Παραγωγικής Ανασυγκρότησης, Περιβάλλοντος και Ενέργειας, για τελικό έλεγχο και δημοσίευση σε ΦΕΚ. Η πρόταση, που αποτυπώνεται στο Χάρτη 3 που ακολουθεί, διαμορφώνεται ως εξής:



**Χάρτης 3:** Πολεοδομική οργάνωση σύμφωνα με την προτεινόμενη αναθεώρηση του Γενικού Πολεοδομικού Σχεδίου Χολαργού



**Α.** Όσον αφορά την περιοχή εκτός σχεδίου πόλης του Χολαργού, ορίζεται σαν ζώνη Α απολύτου προστασίας του Υμηττού, όλη η εκτός σχεδίου πόλης περιοχή του όρους Υμηττού εντός των διοικητικών ορίων του πρώην Δήμου Χολαργού, συμπεριλαμβανομένης και της περιοχής πάνω από την οδό Ανατολής, σύμφωνα με την υπ' αριθμ. 88/21.03.2009 απόφαση του Δημοτικού Συμβουλίου. Εντός της ζώνης αυτής χωροθετούνται μια ζώνη ιδιαίτερων χρήσεων στο σημείο που είναι εγκατεστημένο και λειτουργεί το νεκροταφείο του Δήμου και μια στο χώρο γύρω από το ναό της Αγ. Ελεούσας, που θεωρείται προστατευόμενο μνημείο σύμφωνα με τις διατάξεις του ν.3028/2002 «Περί της προστασίας των Αρχαιοτήτων και εν γένει της Πολιτιστικής Κληρονομιάς» και γύρω από το οποίο πραγματοποιούνται ανασκαφές από την Β' Εφορεία Προϊστορικών και Κλασικών Αρχαιοτήτων.

**Β.** Όσον αφορά το αστικό, εντός σχεδίου τμήμα του πρώην Δήμου, απαιτείται επανακαθορισμός των χρήσεων γης σε όλη την περιοχή και χωροθέτηση ζωνών ως ακολούθως :

**(i) Το Πολεοδομικό Κέντρο Χολαργού (Π.Κ.Δ.)**

Το Πολεοδομικό Κέντρο της Δημοτικής Ενότητας Χολαργού χωροθετείται στο χώρο γύρω από το Δημαρχείο και επί της Λ. Περικλέους. Οι χρήσεις που επιτρέπονται εδώ είναι αυτές που αναφέρονται στο άρθρο 4 του ΦΕΚ 166Δ/1987, όπως έχουν τροποποιηθεί και ισχύουν σήμερα.

- Στο Ο.Τ.13Α και στο οικόπεδο με πρόσωπο επί των οδών Λ. Περικλέους και Ευτέρπης, όπου σήμερα λειτουργεί διαγνωστικό κέντρο – πολυϊατρείο, και μόνο σ' αυτό, επιτρέπονται οι χρήσεις της κατηγορίας «υγεία και κοινωνική πρόνοια», σύμφωνα με το άρθρο 3 του Κτιριοδομικού Κανονισμού, αποφ. 3046/304/89 (ΦΕΚ 59Δ/1989).

**(ii) Το Πολεοδομικό Κέντρο της Λεωφόρου Μεσογείων**

Το Πολεοδομικό Κέντρο της Λεωφόρου Μεσογείων αφορά τα οικόπεδα που έχουν πρόσωπο επί της Λ. Μεσογείων. Οι χρήσεις που επιτρέπονται εδώ είναι αυτές που αναφέρονται στο άρθρο 4 του ΦΕΚ 166Δ/1987, όπως έχουν τροποποιηθεί και ισχύουν σήμερα.

- Στο Ο.Τ.101 και μόνο για το κτίριο του παλαιού νοσοκομείου ΗΡΑ (σήμερα γενικό νοσοκομείο ΙΑΣΩ) ορίζεται χρήση χώρου περίθαλψης.

**(iii) Το Πολεοδομικό Κέντρο του παλαιού εμπορικού τμήματος**

Το Πολεοδομικό Κέντρο του παλαιού Εμπορικού Τμήματος αφορά τα οικοδομικά τετράγωνα γύρω από την πλατεία Δημοκρατίας. Οι χρήσεις που επιτρέπονται εδώ είναι αυτές που αναφέρονται στο άρθρο 4 ΦΕΚ 166Δ/1987.

Χωροθετούνται πέντε κέντρα γειτονιών, ένα για κάθε μια από τις πολεοδομικές ενότητες – γειτονιές 2 έως 6. Οι χρήσεις που επιτρέπονται εδώ είναι αυτές που αναφέρονται στο άρθρο 4 του ΦΕΚ 166Δ/1987.

Αμιγής κατοικία η οποία αφορά στα οικοδομικά τετράγωνα 117Α και 117Β, όπου σύμφωνα με το ΦΕΚ 202Δ/1985, άρθρο 3, επιτρέπεται η ανέγερση κτιρίων για χρήση μόνο κατοικίας, εκτός από τους οικοδομήσιμους χώρους που προορίζονται για κοινωφελείς χρήσεις σύμφωνα με το άρθρο 1 του ίδιου Π.Δ/τος.

Γενική κατοικία<sup>[43]</sup> η οποία αφορά στα υπόλοιπα οικοδομικά τετράγωνα του εγκεκριμένου ρυμοτομικού σχεδίου της Δημοτικής Κοινότητας Χολαργού, στα οποία ορίζεται χρήση γενικής κατοικίας σύμφωνα με το άρθρο 3 του από 23/2/1987 Π. Δ/τος (ΦΕΚ 166Δ/06.03.1987).

Προτείνονται επιπλέον κοινωνικές εξυπηρετήσεις για την εκπαίδευση, τον πολιτισμό – αθλητισμό, την πρόνοια, καθώς και ειδικές παρεμβάσεις με την χωροθέτηση μεγάλων υπόγειων χώρων στάθμευσης για την αντιμετώπιση των αυξημένων αναγκών.

<sup>43</sup> Στο ΦΕΚ 386Δ/1988, σελ. 416, ορίζεται η χρήση κατοικίας για τη διαφοροποίησή της από τα πολεοδομικά κέντρα χωρίς να χρησιμοποιείται στο κείμενο ο όρος γενική ή αμιγής κατοικία. Σαφής προσδιορισμός γι' αυτό γίνεται στην απόφαση του 1992 (ΦΕΚ 246 Δ/1992) στο άρθρο 2 παρ. γενικής κατοικίας

**ΚΤΙΡΙΑΚΟ ΔΥΝΑΜΙΚΟ ΚΑΙ ΟΡΟΙ ΔΟΜΗΣΗΣ**

Σύμφωνα με την απογραφή της ΕΛΣΤΑΤ του 2011, ο αριθμός των κτιρίων στην περιοχή του Δήμου ανέρχεται στα **5.583 κτίρια**, από τα οποία 2.542 βρίσκονται στην περιοχή της Δημοτικής Κοινότητας Παπάγου και 3.041 στην περιοχή της Δημοτικής Κοινότητας Χολαργού.

Παρακάτω παρατίθεται πίνακας κατανομής των κτιρίων ανά χρήση και για τις δύο Δημοτικές Κοινότητες.

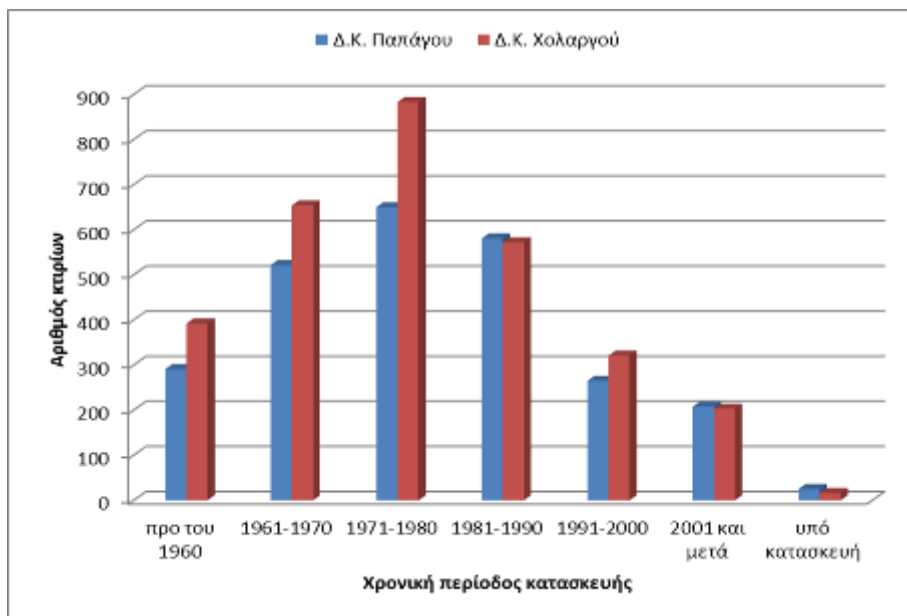
<b>ΚΑΤΑΝΟΜΗ ΚΤΙΡΙΩΝ ΔΗΜΟΥ ΠΑΠΑΓΟΥ-ΧΟΛΑΡΓΟΥ ΑΝΑ ΧΡΗΣΗ</b>				
		<b>ΣΥΝΟΛΟ ΔΗΜΟΥ</b>	<b>Δ.Κ. ΠΑΠΑΓΟΥ</b>	<b>Δ.Κ. ΧΟΛΑΡΓΟΥ</b>
<b>Σύνολο κτιρίων</b>		<b>5.583</b>	<b>2.542</b>	<b>3.041</b>
<b>Κτίρια αποκλειστικής χρήσης</b>	Σύνολο κτιρίων αποκλειστικής χρήσης	5.132	2.479	2.653
	Κατοικία	4.865	2.408	2.457
	Εκκλησία- Μοναστήρι	19	12	7
	Ξενοδοχείο	0	0	0
	Εργοστάσιο-Εργαστήριο	1	0	1
	Σχολικό κτίριο	36	16	20
	Κατάστημα-γραφείο (πάρκινγκ)	145	18	127
	Σταθμός αυτοκινήτων	8	2	6
	Νοσοκομείο, κλινική	4	0	4
	Άλλη χρήση	54	23	31
<b>Κτίρια μικτής χρήσης</b>	Σύνολο κτιρίων μικτής χρήσης	451	63	388
	Κατοικία	419	56	363
	Εκκλησία- Μοναστήρι	0	0	0
	Ξενοδοχείο	0	0	0
	Εργοστάσιο-Εργαστήριο	1	0	1
	Σχολικό κτίριο	4	0	4
	Κατάστημα-γραφείο (πάρκινγκ)	24	5	19
	Σταθμός αυτοκινήτων	3	2	1
	Νοσοκομείο, κλινική	0	0	0
	Άλλη χρήση	0	0	0

Είναι σαφές ότι στο σύνολο του Δήμου κυρίαρχη χρήση είναι η κατοικία, με ποσοστό των κτιρίων με αποκλειστική χρήση ή κύρια χρήση την κατοικία να φτάνει στο 97% για τη Δημοτική Κοινότητα Παπάγου και στο 93% για τη Δημοτική Κοινότητα Χολαργού.

Ακολουθεί κατανομή των κτιρίων ανά χρονική περίοδο κατασκευής και για τις δύο Δημοτικές Κοινότητες, σύμφωνα με την απογραφή της ΕΛΣΤΑΤ του 2011:

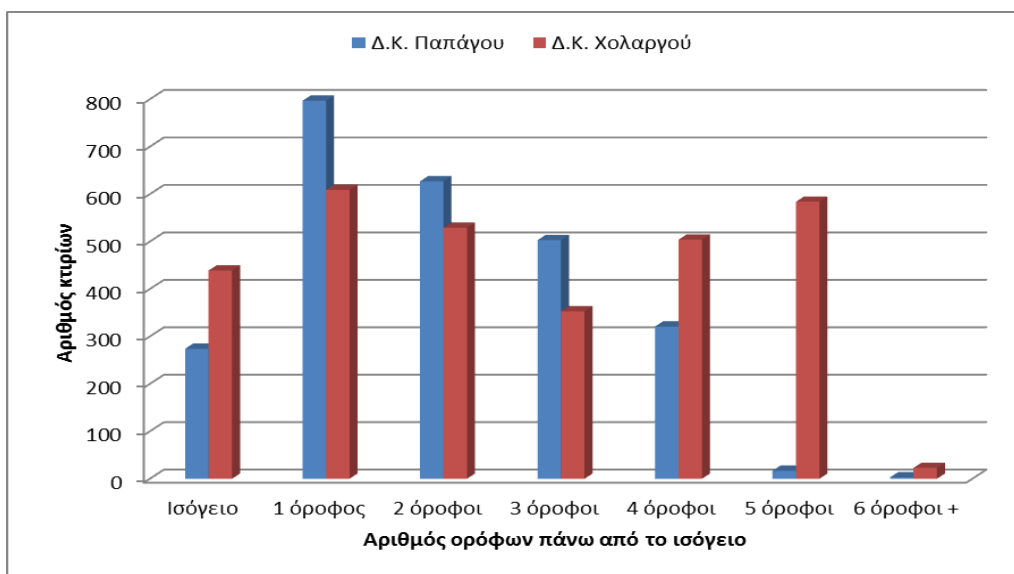
<b>ΚΑΤΑΝΟΜΗ ΚΤΙΡΙΩΝ ΑΝΑ ΧΡΟΝΙΚΗ ΠΕΡΙΟΔΟ ΚΑΤΑΣΚΕΥΗΣ</b>			
<b>Χρονική περίοδος κατασκευής</b>	<b>Σύνολο Δήμου</b>	<b>Δ.Κ. Παπάγου</b>	<b>Δ.Κ. Χολαργού</b>
<b>Σύνολο κτιρίων</b>	<b>5.583</b>	<b>2.542</b>	<b>3.041</b>
προ του 1960	683	291	392
1961-1970	1.176	522	654
1971-1980	1.533	650	883
1981-1990	1.153	581	572
1991-2000	586	265	321
2001 και μετά	411	208	203
υπό κατασκευή	41	25	16

Από την ανάλυση του πίνακα και το αντίστοιχο γράφημα που ακολουθεί φαίνεται ότι η έξαρση της οικοδομικής δραστηριότητας στην περιοχή του Δήμου συνέβη τη δεκαετία 1970-1980, ειδικότερα για τη Δημοτική Κοινότητα Χολαργού, όπου κτίστηκε περίπου το 30% του κτιριακού δυναμικού της Κοινότητας.



Η κατανομή των κτιρίων ανά αριθμό ορόφων στον πίνακα και το γράφημα που ακολουθεί σύμφωνα με την καταγραφή της ΕΛΣΤΑΤ του 2011, δείχνει ότι το μεγαλύτερο ποσοστό των κτιρίων στη Δημοτική Κοινότητα Παπάγου έχουν ένα ή δύο ορόφους πάνω από το ισόγειο, ενώ το κτιριακό δυναμικό της Δημοτικής Κοινότητας Χολαργού έχει σχετικά ισομοιρασμένο αριθμό κτιρίων ως προς τον αριθμό των ορόφων τους.

ΚΑΤΑΝΟΜΗ ΚΤΙΡΙΩΝ ΑΝΑ ΑΡΙΘΜΟ ΟΡΟΦΩΝ								
Κτίρια	Ισόγειο	Αριθμός ορόφων πάνω από το ισόγειο						
		1	2	3	4	5	6+	
Δ.Κ. Παπάγου	2.542	274	797	627	503	321	17	3
Δ.Κ. Χολαργού	3.041	439	609	529	353	504	584	23
Σύνολο Δήμου	5.583	713	1.406	1.156	856	825	601	26



Δημοτική Κοινότητα Παπάγου

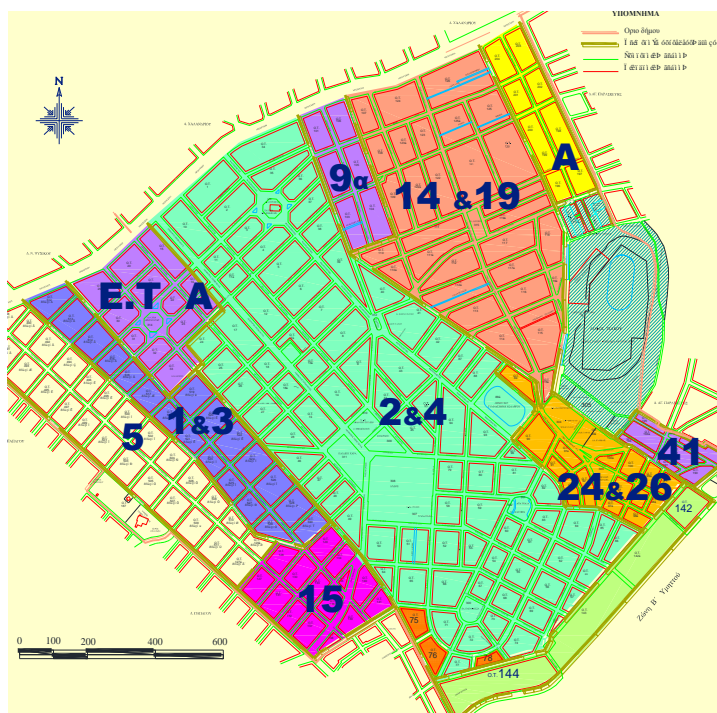
Οι όροι δόμησης στην εντός του εγκεκριμένου ρυμοτομικού σχεδίου περιοχή της Δημοτικής Κοινότητας Παπάγου καθορίζονται από το εγκεκριμένο ρυμοτομικό σχέδιο, τις τροποποιήσεις του και από το Ν.Δ.89/ΦΕΚ 160Α/1973 “Περί τροποποίησης και συμπληρώσεως της περί Αυτονόμου Οικοδομικού Οργανισμού Αξιοματικών (ΑΟΟΑ) νομοθεσίας”. Επίσης, το μέγιστο ύψος καθορίζεται από την απόφαση Νομάρχη Ανατολικής Αττικής υπ’ αριθ. 29069/Π949/ΦΕΚ 42Δ/1993. Ως εκ τούτων, σήμερα ισχύουν οι εξής γενικοί όροι δόμησης:

- Αρτιότητα: 400 τ.μ., Πρόσωπο: 15 μ.
- Συντελεστής δόμησης: 1,0
- Ύψος: 14 μ.
- Κάλυψη: 40%.

Στη μελέτη για το Γενικό Πολεοδομικό Σχέδιο Παπάγου, η οποία βρίσκεται στο Β2 στάδιο, προτείνεται διατήρηση της κάλυψης στο 40% του οικοπέδου και μείωση του ισχύοντος συντελεστή δόμησης από 1,0 σε 0,9 με το σκεπτικό της μη αλλοίωσης της φυσιογνωμίας της περιοχής. Επιπλέον, προτείνεται περιορισμός του ύψους στα 12 μέτρα (με τις επιπλέον δυνατότητες του άρθρου 15 παρ. 1 του ν.4067/ΦΕΚ 79Α/2012), πλην των περιπτώσεων που το δικαίωμα μελλοντικής δόμησης καθ’ ύψος έχει γεννηθεί με συμβολαιογραφική πράξη, η οποία έχει συνταχθεί πριν την έγκριση του Γενικού Πολεοδομικού Σχεδίου και αυτό το δικαίωμα δεν μπορεί να υλοποιηθεί με το επιβαλλόμενο ύψος των 12 μέτρων, οπότε και επιτρέπεται το ύψος της οικοδομής να αυξάνεται όσο απαιτείται και μέχρι τα 14 μέτρα που ισχύουν σήμερα.

Δημοτική Κοινότητα Χολαργού

Σχετικά με τους όρους δόμησης στην εντός του εγκεκριμένου ρυμοτομικού σχεδίου περιοχή της Δημοτικής Κοινότητας Χολαργού, η περιοχή χωρίζεται σε διαφορετικούς τομείς όπως εμφανίζονται στο κάτωθι σχέδιο.



Οι όροι δόμησης σε κάθε τομέα ορίζονται από τα σχετικά προεδρικά διατάγματα που εμφανίζονται στον πίνακα που ακολουθεί, όπως αποτυπώθηκαν στην Α' Φάση της μελέτης «Επικαιροποίηση – Αναθεώρηση των Δ/των Χρήσεων Γης Δήμου Χολαργού» του 2007.

ΤΟΜΕΙΣ ΣΤΟ ΧΑΡΤΗ ΟΡΩΝ ΔΟΜΗΣΗΣ	Δ/ΓΜΑ	ΑΡΤΙΟΤΗΤΑ ΟΙΚΟΠΕΔΟΥ		ΠΑΡΕΚΚΛΙΣΗ					
	ΦΕΚ	ΕΜΒ. (ΤΜ)	ΠΡΟΣ. (Μ)		ΕΜΒ. (ΤΜ)	ΠΡΟΣ. (Μ)	Σ.Δ.	ΠΟΣΟΣΤΟ ΚΑΛΥΨΗΣ ( % )	ΛΟΙΠΑ*
1 + 3	251Α/1927	400	15	Προ 14/7/54	300	12	1.2	40 (πρωην Π.Ε.)	ΝΟΚ '12 ως ετροπ/θη
2 + 4	85Α/1928	1000	18	Προ 17/6/52	500	15	1.2	40 (πρωην Π.Ε.)	ΝΟΚ '12 ως ετροπ/θη
5	348Α/1929	Ως διάγραμμα		-	-	-	1.2	Σύστημα ως περίγραμμα	ΝΟΚ '12 ως ετροπ/θη
Ε.Τ/ΜΑ-Α	85Α/1928	200	10	-	-	-	1.2 1.4	70	ΝΟΚ '12 ως ετροπ/θη
9α	72Α/1955	500	13	Προ 22/3/55	250	9	1.2	40	ΝΟΚ '12 ως ετροπ/θη
15	258Α/1952	400	15	Προ 17/9/52	400	13	1.2	40 (πρωην Π.Ε.)	ΝΟΚ '12 ως ετροπ/θη
14+19	72Α/1955	500	13	Προ 22/3/55	250	9	1.2	40	ΝΟΚ '12 ως ετροπ/θη
41	169Δ /1966	500	13	Προ 3/57	250	9	1.2	40	
24+26	30/12/55	500	13	Προ 13/1/56	250	13	1.2	40 (πρωην Π.Ε.)	ΝΟΚ '12 ως ετροπ/θη
Α	153Δ/1958	500	13	Προ 7/10/58	250	9	1.2	40	
Ο.Τ. 144,142,1 42Α143	19Α/1953	1000	18	-	-	-	1	40 (πρωην Π.Ε.)	Υψος 14.00 μ.
Ο.Τ. 75,76,78	105Δ/1961	400	15	Προ ΓΟΚ/73	300	10	1.2	40 (πρωην Π.Ε.)	ΝΟΚ '12 ως ετροπ/θη
ΛΟΦΟΣ ΤΣΑΚΟΥ – ΧΩΡΟΣ ΣΤΑΔΙΟΥ – ΓΗΠΕΔΩΝ ΚΑΙ ΣΧΟΛΕΙΩΝ		ΦΕΚ 242Δ/1985					0.15 ΚΑΙ 0.80		Αριθμός ορόφων:2 Μ.Υ.=10μ.

\*Επικαιροποίηση της στήλης βάσει ισχύος του ν.4067/ΦΕΚ 79Α/2012 και των τροποποιήσεων του.

Επίσης, στο θέμα του μέγιστου επιτρεπόμενου ύψους, σύμφωνα με την υπ' αριθ. 242/13.11.2012 απόφαση του Δημοτικού Συμβουλίου του Δήμου Παπάγου-Χολαργού, ως μέγιστο ύψος οικοδομών ορίζονται τα 16 μ., σε διαφοροποίηση του άρθρου 15 του ν.4067/ΦΕΚ 79Α/2012, μέχρι την ολοκλήρωση της διαδικασίας έγκρισης της Αναθεώρησης του Γενικού Πολεοδομικού Σχεδίου Χολαργού. Όπου υπάρχουν ειδικά διατάγματα με ειδικούς όρους δόμησης, αυτά εξακολουθούν να ισχύουν ως έχουν.

#### ΑΝΤΙΚΕΙΜΕΝΙΚΕΣ ΑΞΙΕΣ ΑΚΙΝΗΤΩΝ ΣΤΗΝ ΠΕΡΙΟΧΗ ΤΟΥ ΔΗΜΟΥ

Σύμφωνα με το αντικειμενικό σύστημα αξιών, που είναι καθορισμένο από το 2007 από το Υπουργείο Οικονομικών, η περιοχή του Δήμου χωρίζεται σε επτά (7) ζώνες, δύο (2) για τη Δημοτική Κοινότητα Παπάγου και πέντε (5) για τη Δημοτική Κοινότητα Χολαργού, οι οποίες διαμορφώνονται ως εξής στον πίνακα που ακολουθεί:

ΠΙΝΑΚΑΣ ΤΙΜΩΝ ΖΩΝΗΣ ΠΕΡΙΟΧΗΣ ΔΗΜΟΥ ΠΑΠΑΓΟΥ – ΧΟΛΑΡΓΟΥ (ΑΝΤΙΚΕΙΜΕΝΙΚΟ ΣΥΣΤΗΜΑ ΑΞΙΩΝ 2007)			
	ΖΩΝΗ	ΠΕΡΙΓΡΑΦΗ	ΤΙΜΗ ΖΩΝΗΣ (ευρώ/τ.μ.)
Δ.Κ. ΠΑΠΑΓΟΥ	ΖΩΝΗ Α	Γραμμικές: ΑΝΑΣΤΑΣΕΩΣ (από Μεσογείων μέχρι Αρτέμιδος) δεξιά ΑΝΑΣΤΑΣΕΩΣ (από Ευτέρπης μέχρι Χατζηκωνσταντή) δεξιά ΑΝΑΣΤΑΣΕΩΣ (από Στρ. Παπάγου-Κοκκόλα μέχρι Χατζηκωνσταντή) αριστερά ΑΝΑΤΟΛΗΣ (από Αργυροκάστρου μέχρι Υμηττού) ΑΡΓΥΡΟΚΑΣΤΡΟΥ (από Λαχανά – Ιωνίας μέχρι Ανατολής) ΕΘΝΙΚΗΣ ΑΜΥΝΗΣ (από Νευροκοπίου - Λαχανά μέχρι Υμηττού) ΠΙΝΔΟΥ ΣΤΡΑΤ. ΚΟΚΚΟΛΑ (από Αναστάσεως μέχρι Υμηττού) δεξιά ΥΜΗΤΤΟΥ (από Στρατ. Κοκκόλα μέχρι Χατζηκωνσταντή) δεξιά	2.500
	ΖΩΝΗ Β	Περιλαμβάνει όλη την εντός σχεδίου πόλεως περιοχή του πρώην Δήμου Παπάγου	2.500
Δ.Κ. ΧΟΛΑΡΓΟΥ	ΖΩΝΗ Α	ΜΕΣΟΓΕΙΩΝ - ΣΩΚΡΑΤΟΥΣ - ΘΕΜΙΣΤΟΚΛΕΟΥΣ - ΣΥΡΟΥ - ΦΑΝΕΡΩΜΕΝΗΣ - ΑΓ. ΤΡΙΑΔΟΣ - ΧΡΥΣΟΣΤΟΜΟΥ ΣΜΥΡΝΗΣ – ΚΡΕΣΝΑΣ – ΝΑΥΑΡΙΝΟΥ - ΑΝΩΝΥΜΟΣ 2 - ΑΝΩΝΥΜΟΣ 1 - (ΟΡΙΟ ΣΧΕΔΙΟΥ ΠΟΛΕΩΣ) - ΑΝΑΤΟΛΗΣ - ΥΜΗΤΤΟΥ - ΣΤΡΑΤΗΓΟΥ ΚΟΚΚΟΛΑ - ΑΝΑΣΤΑΣΕΩΣ - ΚΟΡΥΤΣΑΣ - ΑΡΤΕΜΙΔΟΣ - ΑΝΑΣΤΑΣΕΩΣ - ΜΕΣΟΓΕΙΩΝ	2.200
	ΖΩΝΗ Β	Γραμμική: ΜΕΣΟΓΕΙΩΝ (από Αναστάσεως μέχρι Αρκαδίου) δεξιά	2.150
	ΖΩΝΗ Γ	ΜΕΣΟΓΕΙΩΝ – ΑΡΚΑΔΙΟΥ – ΕΘΝΙΚΗΣ ΑΝΤΙΣΤΑΣΕΩΣ – ΑΡΙΣΤΟΤΕΛΟΥΣ - ΚΑΡΑΟΛΗ & ΔΗΜΗΤΡΙΟΥ - ΚΑΡΠΑΘΟΥ (ΠΛΑΤΕΙΑ ΕΘΝΙΚΗΣ ΑΝΤΙΣΤΑΣΕΩΣ) - ΣΚΡΑ - ΝΑΥΑΡΙΝΟΥ - ΚΡΕΣΝΑΣ - ΧΡΥΣΟΣΤΟΜΟΥ ΣΜΥΡΝΗΣ - ΑΓ. ΤΡΙΑΔΟΣ - ΦΑΝΕΡΩ-ΜΕΝΗΣ - ΣΥΡΟΥ - ΘΕΜΙΣΤΟΚΛΕΟΥΣ - ΣΩΚΡΑΤΟΥΣ - ΜΕΣΟΓΕΙΩΝ	1.600
	ΖΩΝΗ Δ	ΛΕΛΑΣ ΚΑΡΑΓΙΑΝΝΗ - ΒΑΣΩΣ ΚΑΤΡΑΚΗ - ΑΡΙΣΤΟΤΕΛΟΥΣ - ΕΘΝΙΚΗΣ ΑΝΤΙ-ΣΤΑΣΕΩΣ - ΛΕΛΑΣ ΚΑΡΑΓΙΑΝΝΗ	1.400
	ΖΩΝΗ Ε	ΚΡΙΕΖΩΤΟΥ - ΠΑΤΜΟΥ - ΣΥΜΗΣ - ΟΡΙΟ ΣΧΕΔΙΟΥ ΠΟΛΕΩΣ - ΑΝΩΝΥΜΟΣ 1- ΑΝΩΝΥΜΟΣ 2 - ΝΑΥΑΡΙΝΟΥ - ΣΚΡΑ - ΚΑΡΠΑΘΟΥ - ΚΑΡΑΟΛΗ & ΔΗΜΗΤΡΙΟΥ - ΚΡΙΕΖΩΤΟΥ	1.400

### ΧΩΡΟΙ ΕΙΔΙΚΟΥ ΕΝΔΙΑΦΕΡΟΝΤΟΣ

Στα Διοικητικά όρια της περιοχής του Δήμου υφίστανται χώροι ειδικού ενδιαφέροντος όπως :

#### Ιερές Μονές - Μοναστήρια



Η **Ιερά Μονή Αγίου Ιωάννου Θεολόγου** βρίσκεται στις δυτικές παρυφές του Υμηττού, κοντά στο Κοιμητήριο της Δημοτικής Κοινότητας Παπάγου. Πρόκειται για κηρυγμένο μνημείο μεταβυζαντινών χρόνων (ΦΕΚ 68Α/1921 και ΦΕΚ 384Β/1959). Το Καθολικό είναι ένας απλός, τετρακίονιος σταυροειδής εγγεγραμμένος ναός, ενώ ο τρούλος είναι αθηναϊκός. Στο μοναστικό σύνολο εντάσσεται το συγκρότημα της Τράπεζας με το Οψοφυλάκιο και την εστία δυτικά του Καθολικού, όλα της μεταβυζαντινής εποχής. Σώζεται ακόμα ο πύργος της Μονής, κυκλικός, μεταβυζαντινών επίσης χρόνων, απέναντι από τη νοτιοδυτική γωνία του Καθολικού.



**Ο Ιερός Ναός Αγίας Ελεούσας ή Παναγίτσα** βρίσκεται στα ανατολικά της Μονής Αγίου Ιωάννου Θεολόγου και σε κοντινή απόσταση από αυτήν. Πρόκειται για σταυρεπίστεγο ναό ο οποίος χρονολογείται στους μεταβυζαντινούς χρόνους και προστατεύεται σύμφωνα με τις διατάξεις του Ν. 3028/2002 «Για την προστασία των Αρχαιοτήτων και εν γένει της Πολιτιστικής Κληρονομιάς». Και τα δύο μνημεία (η Μονή Αγίου Ιωάννη του Θεολόγου και ο Ιερός Ναός Αγίας Ελεούσας) εντάσσονται εντός του αρχαιολογικού χώρου στη θέση «Κορακοβούνι» (ΦΕΚ 194ΑΑΠ/2010 με θέμα:

«Προσωρινή οριοθέτηση, αρχαιολογικών χώρων ενόψει πρότασης του Οργανισμού Ρυθμιστικού Σχεδίου Αθήνας για την τροποποίηση του από 31.08.1978 ισχύοντος Π.Δ. προστασίας του Υμηττού (Φ.Ε.Κ. 544Δ/1978) Ν. Αττικής»



**Το Μοναστήρι των Αρχαγγέλων ή Ταξιαρχών, γνωστό και ως Μονή Αστερίου** βρίσκεται επί του δρόμου που οδηγεί στην κορυφή του Υμηττού, κοντά στη Μονή Καισαριανής και σήμερα είναι αρχαιολογικός χώρος, κηρυγμένος ως προέχον βυζαντινό μνημείο (ΦΕΚ 68Α/1921). Ανάγεται στους μεταβυζαντινούς χρόνους και εντάσσεται εντός του αρχαιολογικού χώρου αρχαίων λατομείων δυτικής πλευράς Υμηττού (ΦΕΚ 194ΑΑΠ/2010). Το μοναστήρι, που είναι μισοερειπωμένο, ιδρύθηκε πιθανώς από τον επίσκοπο Αστέριο κατά τον 5<sup>ο</sup> αιώνα και είναι αφιερωμένο στους Ταξιάρχες. Το όνομά του αποδίδεται στην παρουσία του Οσίου Λουκά του Στειριώτη ή Αστεριώτη (Αστέρι). Το καθολικό, που ανήκει στον τύπο του σύνθετου σταυροειδούς εγγεγραμμένου με τρούλο ναού και φέρει σύγχρονό του νάρθηκα, ανάγεται στον 11<sup>ο</sup> αιώνα. Οι τοιχογραφίες που σώζονται ανάγονται στον 16<sup>ο</sup> αιώνα. Από το κτιριακό συγκρότημα του Μοναστηριού σώζεται ο περίβολος και το διαβατικό, η τράπεζα, η εστία και κτιστή κρήνη.



αποδίδεται στην παρουσία του Οσίου Λουκά του Στειριώτη ή Αστεριώτη (Αστέρι). Το καθολικό, που ανήκει στον τύπο του σύνθετου σταυροειδούς εγγεγραμμένου με τρούλο ναού και φέρει σύγχρονό του νάρθηκα, ανάγεται στον 11<sup>ο</sup> αιώνα. Οι τοιχογραφίες που σώζονται ανάγονται στον 16<sup>ο</sup> αιώνα. Από το κτιριακό συγκρότημα του Μοναστηριού σώζεται ο περίβολος και το διαβατικό, η τράπεζα, η εστία και κτιστή κρήνη.

### Κοιμητήρια

Ο χώρος του κοιμητηρίου πρώην Δήμου Παπάγου καθορίστηκε με προεδρικό διάταγμα δημοσιευόμενο στο ΦΕΚ 130Δ/1974 «Περί εγκρίσεως χώρου Νεκροταφείου εις την εκτός του ρυμοτομικού σχεδίου περιοχή της Κοινότητος Παπάγου». Με το ΦΕΚ 1114Δ/1997 «Καθορισμός όρων και περιορισμών δόμησης του χώρου του νεκροταφείου Δήμου Παπάγου (Ν. Αττικής)», εγκρίθηκε η θέση και η διάταξη των κτιρίων για την εξυπηρέτηση της λειτουργίας του. Ιδιοκτησιακά ανήκει στον πρώην Δήμο Παπάγου και τον καθολικό του διάδοχο Δήμο Παπάγου-Χολαργού, αφού εκποιήθηκε η έκταση και παραχωρήθηκε κατά πλήρη κυριότητα, εις τελεία και πλήρη ιδιοκτησία αυτής, αντί τμήματος, από το Υπουργείο Οικονομικών, με βάση το υπ' αριθ. 45590/07.01.1971 Πωλητήριο του Υπουργείου Οικονομικών.

Ο χώρος του κοιμητηρίου πρώην Δήμου Χολαργού περιφράχτηκε με την με αριθμό 2190/89 Οικοδομική άδεια της Νομαρχίας Ανατολικής Αττικής, Πολεοδομικό Γραφείο Αγίας Παρασκευής και σύμφωνα με την με αριθμό 929/89 Απόφαση Νομάρχη και το σχετικό πρωτόκολλο οριοθέτησεως – παραδόσεως και παραλαβής Δημόσιας Δασικής έκτασης για ίδρυση Δημοτικού Νεκροταφείου.

### 1.2.1.3. Πράσινο – Πλατείες – Παιδικές χαρές

Το δυναμικό χαρακτήρα του φυσικού στοιχείου στην περιοχή τον εκφράζουν κυρίως ο ορεινός όγκος του Υμηττού και οι κλάδοι των ρεμάτων που συγκροτούν το υδρογραφικό δίκτυο των πηγών του Ιλισού. Το βουνό εισχωρεί ομαλά στην πόλη με σταδιακή μετάβαση από τις μεγάλες στις μικρές κλίσεις. Ο Ιλισός με τους κλάδους του και την αυθόρμητη παραρεμάτια βλάστηση λειτουργεί ως φυσική ροή πρασίνου που συνδέει τον αστικό ιστό με τον ορεινό όγκο δημιουργώντας ένα έντονα φυσικό περιαστικό περιβάλλον. Στο εσωτερικό της περιοχής το ψηλό και πυκνό κατά τόπους πράσινο, αποτέλεσμα της καλής ρυμοτομικής χάραξης, εμπλέκεται με καλλωπιστικές διαμορφώσεις αλσουλίων και νησίδων.

Τα άλση και τα πάρκα στην περιοχή του Δήμου είναι πολλά και όμορφα. Πολλά από αυτά φέρουν ονόματα διαφόρων περιοχών της χώρας μας, ενώ σημαντικός αριθμός φέρει ονόματα πολιτικών, ηρώων Αξιωματικών των Ενόπλων Δυνάμεων και ανθρώπων των γραμμάτων με σημαντική πνευματική προσφορά στη λογοτεχνία και την ποίηση.



*Άποψη του Μεγάλου Πάρκου στη Δημοτική Κοινότητα Παπάγου*

Χαρακτηριστικό πάρκο της περιοχής είναι το **Πάρκο Στρατάρχου Αλέξανδρου Παπάγου**, γνωστό και ως Μεγάλο Πάρκο, το οποίο περικλείεται από τις οδούς Στρ. Παπάγου, Πεντέλης και Κορυτσάς και διαθέτει υποδομές άθλησης, αναψυχής και πολιτισμού. Το πάρκο περιλαμβάνει το Δημοτικό Κηποθέατρο – ένα αρχαϊκού τύπου θέατρο με κερκίδες χωρητικότητας 1.500 περίπου θέσεων – το οποίο λόγω του θεσμοθετημένου από το 1995 Φεστιβάλ που πραγματοποιείται κάθε Σεπτέμβριο, έχει αποκτήσει υπερτοπική εμβέλεια. Εντός του Πάρκου λειτουργεί καφετέρια δίπλα σε τεχνητή λίμνη με καταρράχτες, ενώ



υπάρχει ο χώρος αθλητισμού και αναψυχής «Φοίβος», παιδική χαρά, χώρος πικ-νικ, ειδικός χώρος αναψυχής σκύλων, γήπεδο τένις με κερκίδες, κρήνες, καθιστικά καθώς και πλακόστρωτοι διάδρομοι για περπατητές. Στο ανατολικό άκρο, η περιοχή «Ομπρέλα» με τεχνητή λίμνη, συντριβάνι και γλυπτό στο σχήμα ανοιχτής ομπρέλας αποτελεί αγαπημένο τόπο συνάντησης της νεολαίας και σημείο εκκίνησης ποδηλατικών διαδρομών και άλλων εκδηλώσεων. Στην περιοχή του Πάρκου υπάρχουν οι προτομές του Στρατάρχου Αλεξάνδρου Παπάγου και των Αγωνιστών της Εθνικής Αντίστασης Ναπολέοντος Ζέρβα και Δημητρίου Ψαρρού, ενώ έξω από το Κηποθέατρο βρίσκεται το Μνημείο Ιμίων.



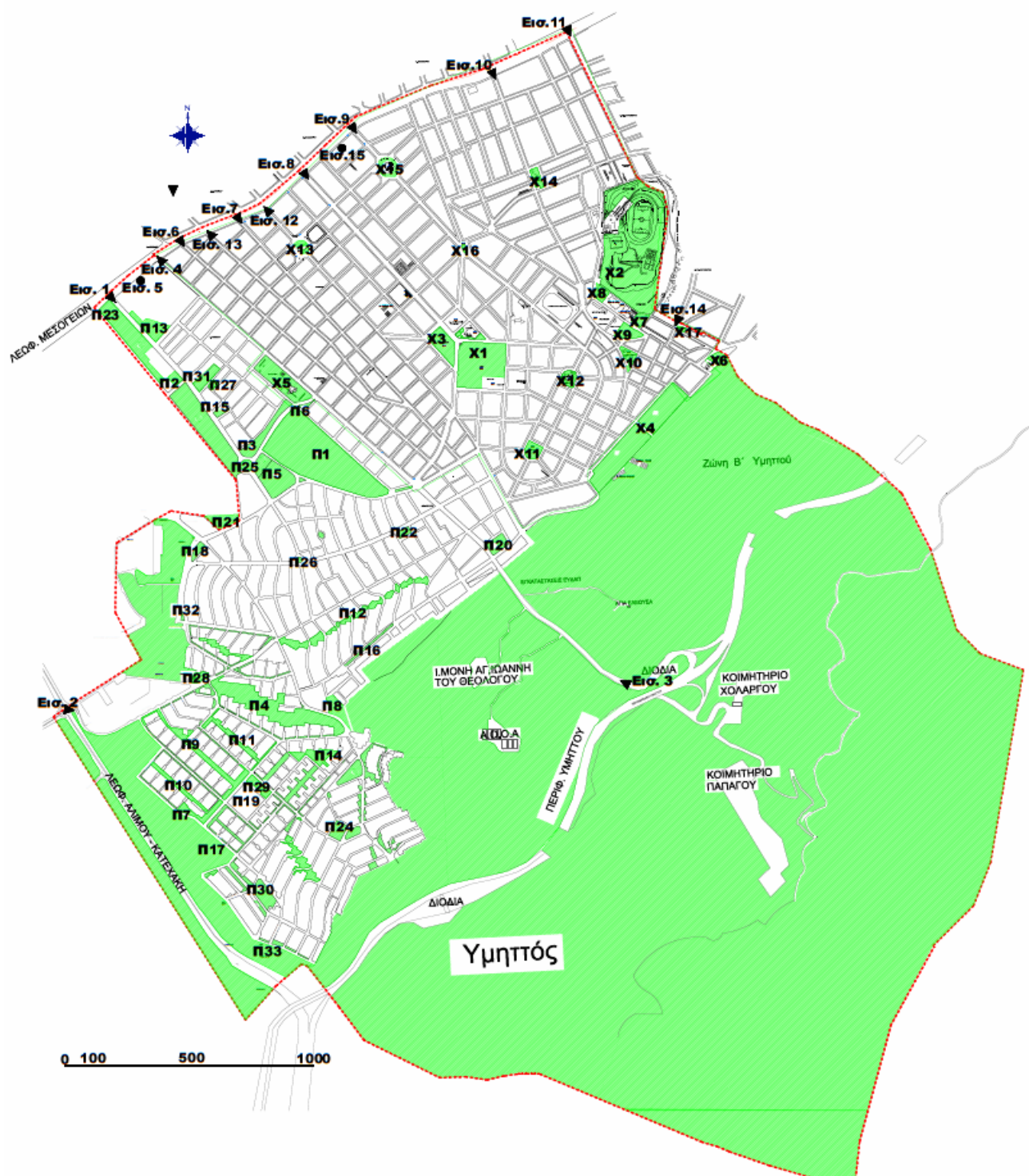
*Άποψη του Άλσους Χολαργού*

Το **Άλσος Ανδρέα Παπανδρέου**, γνωστό και ως Άλσος Χολαργού, βρίσκεται στο τέλος της Λεωφόρου Περικλέους, ανάμεσα στις οδούς Ευριπίδου, Βασ. Μελά, Καραϊσκάκη και 25<sup>ης</sup> Μαρτίου και απέναντι ακριβώς από το Δημαρχείο. Εντός του Πάρκου υπάρχει καφετέρια, όργανα παιδικών χαρών, χώρος αναψυχής σκύλων και καθιστικά. Στην πλευρά του που βρίσκεται στη συμβολή των οδών Ευριπίδου, 25<sup>ης</sup> Μαρτίου και Περικλέους υπάρχει το Ηρώο Χολαργού, έργο του γλύπτη Γεωργίου Βελισσαρίδη, με χάλκινο σύμπλεγμα όπλων και την επιγραφή «ΑΝΔΡΩΝ ΕΠΙΦΑΝΩΝ ΠΑΣΑ ΓΗ ΤΑΦΟΣ» από τον «Επιτάφιο» του Περικλή.

Το **Αλσύλλιο Κωνσταντίνου Καραμανλή** εκτείνεται ανάμεσα στη Λεωφόρο Περικλέους και τις οδούς 25<sup>ης</sup> Μαρτίου, Αετιδέων και Κεραμεικού. Περιλαμβάνει παιδική χαρά με φύλαξη, λιμνούλα με πάπιες, μικρό θεατράκι και καθιστικά. Στην πλευρά του προς τη Λεωφόρο Περικλέους απέναντι από το Δημαρχείο στήθηκε το 1981 ορειχάλκινη προτομή του Θεόδωρου Κολοκοτρώνη, έργο του γλύπτη Κ.Ν. Γεωργάκα.

Τα μεγάλα αυτά πάρκα που περιλαμβάνονταν στον αρχικό σχεδιασμό της οικιστικής περιοχής και των δυο δημοτικών ενοτήτων, εμπεριέχονται στο σημαντικό αριθμό κοινόχρηστων χώρων του Δήμου μαζί με τις πλατείες, τις παιδικές χαρές, τις νησίδες πρασίνου και τις παραρεμάτιες ζώνες. Γενικά στην περιοχή του Δήμου υπάρχει σημαντικό ποσοστό κοινόχρηστης αλλά και ιδιωτικής φυτοκάλυψης σε πρασιές και ακαλύπτους χώρους οικοπέδων, πολύ μεγαλύτερο από το μέσο όρο του πολεοδομικού συγκροτήματος της Αθήνας. Επίσης στις πλατείες υπάρχει αρκετό πράσινο, ενώ οι παιδικές χαρές είναι κατά κύριο λόγο πευκόφυτες. Παρακάτω παρατίθεται χάρτης όπου αποτυπώνονται οι κυριότεροι κοινόχρηστοι χώροι στην περιοχή του Δήμου με ενδεικτική αρίθμηση, καθώς και Πίνακες Χώρων Πρασίνου, Πλατειών, Παιδικών Χαρών και Κεντρικών Εισόδων.

ΧΑΡΤΗΣ ΧΩΡΩΝ ΠΡΑΣΙΝΟΥ-ΠΛΑΤΕΙΩΝ-ΠΑΙΔΙΚΩΝ ΧΑΡΩΝ-ΚΕΝΤΡΙΚΩΝ ΕΙΣΟΔΩΝ ΔΗΜΟΥ





ΠΙΝΑΚΑΣ ΧΩΡΩΝ ΠΡΑΣΙΝΟΥ (ΠΑΡΚΑ – ΑΛΣΗ)				
	Αρίθμηση στο χάρτη	Ονομασία	Θέση	Έκταση σε τ.μ.
ΔΗΜΟΤΙΚΗ ΚΟΙΝΟΤΗΤΑ ΠΑΠΑΓΟΥ	Π1	Πάρκο Στρατάρχου Αλέξανδρου Παπάγου	Ο.Τ. 182, μεταξύ των οδών Στ. Παπάγου, Κορυτσάς & Πεντέλης	79.124
	Π2	Άλσος Οδυσσέα Ελύτη & Άλσος Γεωργίου Σεφέρη	Ο.Τ. 168-169, επί της οδού Κύπρου	49.620
	Π3	Πάρκο Πελοποννήσου	Ο.Τ. 184, μεταξύ των οδών Κύπρου, Πεντέλης, Κορυτσάς & Σμύρνης	8.000
	Π4	Όχθες τμήματος ρέματος Καλλιρόης	Από Αργυροκάστρου έως Πίνδου	34.950
	Π5	Πάρκο Αγίας Σκέπης	Τμήμα του Ο.Τ. 180, μεταξύ των οδών Κύπρου, Ιωνίας, Στ. Παπάγου & Πεντέλης	15.000
	Π6	Κοινόχρηστος χώρος πρασίνου	Ο.Τ. 182η, μεταξύ των οδών Ευτέρπης, Κορυτσάς & Πεντέλης	900
	Π7	Άλσος Διονυσίου Σολωμού	Ο.Τ. 302, στην αριστερή πλευρά της οδού Καραλή, πριν τη διασταύρωσή της με την οδό Καρναβία	4.176
	Π8	Άλσος Ανδρέα Κάλβου	Μεταξύ των Ο.Τ. 221 & 232, επί της οδού Αργυροκάστρου στη συνέχεια του 2 <sup>ου</sup> & 4 <sup>ου</sup> Δημοτικού σχολείου	5.400
	Π9	Άλσος Ρούμελης	Ο.Τ. 15, μεταξύ των οδών Αλεβιζάτου, Καρναβία & Λάσκου	11.320
	Π10	Άλσος Ηπείρου	Ο.Τ. 11, μεταξύ των οδών Καραλή, Καρναβία & Αλεβιζάτου	4.057
	Π11	Άλσος Θ. Δρακόπουλου	Ο.Τ. 244, στη συμβολή των οδών Σταυραετού & Λάσκου	5.982
	Π12	Άλσος Δωδεκανήσου «Πράσινη γραμμή»	Από οδό Πάφου, έως οδό Αργυροκάστρου	12.000
	Π13	Άλσος Θεσσαλίας	Ο.Τ. 189, στη συμβολή των οδών Κύπρου & Τσιγάντε	7.000
	Π14	Άλσος Ιονίων Νήσων	Ο.Τ. 12, στη συμβολή των οδών Μιχαήλ Γρηγορίου & Παπαρόδου	6.073
	Π15	Άλσος Χαράλαμπου Κατσιμήτρου	Ο.Τ. 186 <sup>η</sup> , μεταξύ των οδών Κύπρου, Αρτέμιδος, Νικομηδείας & Μαγνησίας	1.932
	Π16	Άλσος Μακεδονίας-Θράκης	Επί της οδού Μακεδονίας, νησίδα από οδό Πωγωνίου έως οδό Κυρηνείας	2.200
	Π17	Πάρκο Αθανασίου Νικολόπουλου	Επί της οδού Καραλή προς τη Λ. Κατεχάκη, από οδό Βερσή έως οδό Καρναβία	8.159
	Π18	Άλσος Κωστή Παλαμά	Μεταξύ των οδών Ιωνίας, Λαχανά & Αργυροκάστρου	1.888
	Π31	Άλσος Κρήτης	Τμήμα του Ο.Τ. 188ζ, στη συμβολή των οδών Κύπρου & Ελ. Βενιζέλου	4.600
ΔΗΜΟΤΙΚΗ ΚΟΙΝΟΤΗΤΑ ΧΟΛΑΡΓΟΥ	Χ1	Άλσος Ανδρέα Παπανδρέου	Ο.Τ. 308, μεταξύ των οδών 25 <sup>ης</sup> Μαρτίου, Ευρυπίδου, Β. Μελά & Καραϊσκάκη	30.280
	Χ2	Πευκόφυτη περιοχή λόφου Τσακού		32.500
	Χ3	Αλσύλλιο Κωνσταντίνου Καραμανλή	Ο.Τ. 311, μεταξύ των οδών Περικλέους, 25 <sup>ης</sup> Μαρτίου, Αετιδέων & Κεραμεικού	8.665
	Χ4	Κοινόχρηστο πευκοφυτεμένο πράσινο	Ο.Τ. 142α & 143, επί της οδού Ναυαρίνου	41.300
	Χ5	Αλσύλλιο στην Αναστάσεως	Ο.Τ. 187, γύρω από τις εκκλησίες Τιμίου Σταυρού & Αναστάσεως	11.000
	Χ6	Αλσύλλιο στη Ναυαρίνου	Ο.Τ. 316, στη παιδική χαρά Ναυαρίνου	2.200
	Χ7	Χώρος πρασίνου	Ο.Τ. 305, επί των οδών Καραολή Δημητρίου & Κριεζώτου	2.275
	Χ8	Χώρος πρασίνου	Ο.Τ. 305, επί των οδών Καραολή Δημητρίου & Αριστοτέλους	2.040

ΠΙΝΑΚΑΣ ΠΛΑΤΕΙΩΝ				
	Αρίθμηση στο χάρτη	Ονομασία	Θέση	Έκταση σε τ.μ.
ΔΗΜΟΤΙΚΗ ΚΟΙΝΟΤΗΤΑ ΠΑΠΑΓΟΥ	Π5	Πλατεία Αγίας Σκέπτης	Ο.Τ. 180, περιμετρικά του Ιερού Ναού	17.080
	Π19	Πλατεία Αγίου Γεωργίου	Ο.Τ. 295, μεταξύ των οδών Καρναβία, Παπαλαμπρίδη, Μ. Γρηγορίου & Αλεβιζάτου	9.000
	Π20	Πλατεία Αρχιεπελάγου	Ο.Τ. 150 <sup>α</sup> , μεταξύ των οδών Αναστάσεως, Μακεδονίας, Σαρανταπόρου & Δελβίνου	4.140
	Π21	Πλατεία Μιχαήλ Δερέκα	Επί της οδού Ιωνίας	7.000
	Π22	Πλατεία Ελευθερίας	Ο.Τ. 158γ, μεταξύ των οδών Εθνικής Αμύνης, Δυρραχίου, Ελευθερίας & Πάφου	1.675
	Π23	Πλατεία Ενόπλων Δυνάμεων	Ο.Τ. 168, στη συμβολή των οδών Κύπρου & Μεσογείων	250
	Π24	Πλατεία Κονίτσης	Ο.Τ. 336α, μεταξύ των οδών Δαβάκη, Παπανικολή, Φραγκογιάννη & Λάσκου	3.518
	Π25	Πλατεία VIII Μεραρχίας	Στη συμβολή των οδών Κύπρου & Πεντέλης	1.746
	Π26	Πλατεία Ιωάννη Μεταξά	Ο.Τ. 175α, στη συμβολή των οδών Κύπρου & Εθνικής Αμύνης	1.004
	Π27	Πλατεία Παύλου Μπακογιάννη	Τμήμα του Ο.Τ. 188η, μεταξύ των οδών Ελ. Βενιζέλου, Αϊδινίου, Νικομήδειας & Εφέσου	3.431
	Π29	Πλατεία Γεωργίου Παπαλαμπρίδη	Ο.Τ. 294, μεταξύ των οδών Λάσκου, Μιχ. Γρηγορίου, Παπαλαμπρίδη & Καρναβία	3.000
	Π30	Πλατεία Φλωρίνης	Ο.Τ. 358, μεταξύ των οδών Καραλή, Παναγιώτου & Αλευρά	5.930
ΔΗΜΟΤΙΚΗ ΚΟΙΝΟΤΗΤΑ ΧΟΛΑΡΓΟΥ	Χ9	Πλατεία Ευρώπης	Ο.Τ. 90β, στη συμβολή των οδών 17 <sup>ης</sup> Νοεμβρίου & Μυκόνου	4.300
	Χ10	Πλατεία Εθνικής Αντίστασης	Ο.Τ. 84α, μεταξύ των οδών Δοϊράνης, Καρπάθου & Γρεβενών	3.685
	Χ11	Πλατεία Παπαφλέσσα	Ο.Τ. 300, στη συμβολή των οδών Στρ. Δαγκλή, Χρ. Σμύρνης & Θεσσαλονίκης	3.680
	Χ12	Πλατεία Πλαστήρα	Ο.Τ. 302, στη συμβολή των οδών Γιαννιτσών & Θεσσαλονίκης.	2.200
	Χ13	Πλατεία Δημοκρατίας	Ο.Τ. 314, μεταξύ των οδών Υμηττού, Βουτσινά & Ασπασίας	2.350
	Χ14	Πλατεία Κύπρου	Ο.Τ. 315, στη συμβολή των οδών Ψαρών & 17 <sup>ης</sup> Νοεμβρίου	2.780
	Χ15	Πλατεία Φανερωμένης	Ο.Τ. 313, μεταξύ των οδών Φανερωμένης, Βουτσινά & Ασπασίας	1.500
	Χ16	Πλατεία Κωστή Παλαμά	Ο.Τ. 312, στη συμβολή των οδών Μιλτιάδου & Φανερωμένης	480
	Χ17	Πλατεία στη συμβολή των οδών Πάτμου & Κυκλάδων	Ο.Τ. 193, στη συμβολή των οδών Πάτμου & Κυκλάδων	500



ΠΙΝΑΚΑΣ ΠΑΙΔΙΚΩΝ ΧΑΡΩΝ				
	Αρίθμηση στο χάρτη	Ονομασία	Θέση	Έκταση σε τ.μ.
ΔΗΜΟΤΙΚΗ ΚΟΙΝΟΤΗΤΑ ΠΑΠΑΓΟΥ	Π1	Παιδική Χαρά Πάρκου Στ. Αλέξανδρου Παπάγου	Πάρκο Στ. Αλέξανδρου Παπάγου	3.152
	Π24	Παιδική Χαρά Πλατείας Κονίτσης	Στη συμβολή των οδών Λάσκου, Δαβάκη, Παπανικολή & Ορφανουδάκη	< 400
	Π27	Παιδική Χαρά Πλατείας Παύλου Μπακογιάννη	Πλατεία Παύλου Μπακογιάννη, στην Ελ. Βενιζέλου	800
	Π28	Παιδική Χαρά οδού Πίνδου	Στη συμβολή των οδών Πίνδου & Μπαλοδήμου	2.000
	Π29	Παιδική Χαρά Πλατείας Αγίου Γεωργίου	Πλατεία Αγίου Γεωργίου, στη συμβολή των οδών Παπαλαμπρίδη & Καρναβία	1.000
	Π30	Παιδική Χαρά Πλατείας Φλωρίνης	Πλατεία Φλωρίνης, μεταξύ των οδών Καραλή & Αλευρά	< 400
	Π32	Παιδική Χαρά οδού Νευροκοπίου	Μεταξύ των οδών Νευροκοπίου, τέρμα Εθνικής Αμύνης & τέρμα Ελλησπόντου	1.000
	Π33	Παιδική Χαρά οδού Χατζηκωνσταντή	Μεταξύ των οδών Χατζηκωνσταντή, Αγ. Σαράντα, Μακεδονίας & Πάφου	< 400
ΔΗΜΟΤΙΚΗ ΚΟΙΝΟΤΗΤΑ ΧΟΛΑΡΓΟΥ	Χ3	Παιδική Χαρά Περικλέους	Αλσύλλιο Κων. Καραμανλή	9.280
	Χ5	Παιδική Χαρά Αναστάσεως & Αρτέμιδος	Στη συμβολή των οδών Αναστάσεως & Αρτέμιδος	1.384
	Χ6	Παιδική Χαρά Ναυαρίνου	Στη συμβολή των οδών Ναυαρίνου & Καραολή Δημητρίου	3.752
	Χ10	Παιδική Χαρά Πλατείας Εθνικής Αντίστασης	Πλατεία Εθνικής Αντίστασης, στη συμβολή των οδών Δοϊράνης, Καρπάθου & Γρεβενών	250
	Χ13	Παιδική Χαρά Πλατείας Δημοκρατίας	Πλατεία Δημοκρατίας, μεταξύ των οδών Ασπασίας & Βουτσινά	1.250
	Χ14	Παιδική Χαρά Πλατείας Κύπρου	Πλατεία Κύπρου, επί της οδού 17 <sup>ης</sup> Νοεμβρίου	492

ΠΙΝΑΚΑΣ ΚΕΝΤΡΙΚΩΝ ΕΙΣΟΔΩΝ / ΕΞΟΔΩΝ				
	Αρίθμηση στο χάρτη	Είσοδος / Έξοδος	από / προς	Φωτεινοί Σηματοδότες
	Εισ. 1	Είσοδος / Έξοδος Λ. Κύπρου (είσοδος Λ. Γραμμής 413)	Λ. Μεσογείων	✓
	Εισ. 2	Είσοδος / Έξοδος οδού Πίνδου (είσοδος Λ. Γραμμής 409 / έξοδος Λ. Γραμμής 413)	Λ. Κατεχάκη	✓
	Εισ. 3	Είσοδος / Έξοδος οδού Αναστάσεως	Περιφερειακή Υμηττού	ΔΙΟΔΙΑ
	Εισ. 4	Έξοδος οδού Αναστάσεως (έξοδος Λ. Γραμμής 409)	Λ. Μεσογείων	✓
	Εισ. 5	Στάση ΜΕΤΡΟ «Εθνική Άμυνα»		ΜΕΤΡΟ
	Εισ. 6	Είσοδος οδού Ξανθίππου	Λ. Μεσογείων	
	Εισ. 7	Είσοδος οδού Σαρανταπόρου (είσοδος Λ. Γραμμής 418)	Λ. Μεσογείων	✓
	Εισ. 8	Είσοδος / Έξοδος Λ. Περικλέους	Λ. Μεσογείων	✓
	Εισ. 9	Είσοδος / Έξοδος οδού Φανερωμένης	Λ. Μεσογείων	✓
	Εισ. 10	Είσοδος / Έξοδος οδού 17 <sup>ης</sup> Νοεμβρίου (είσοδος / έξοδος Λ. Γραμμής 416)	Λ. Μεσογείων	✓
	Εισ. 11	Είσοδος οδού Αρκαδίου	Λ. Μεσογείων	✓
	Εισ. 12	Έξοδος οδού Υμηττού (έξοδος Λ. Γραμμής 418)	Λ. Μεσογείων	✓
	Εισ. 13	Έξοδος οδού Αγ. Ι. Θεολόγου	Λ. Μεσογείων	✓
	Εισ. 14	Είσοδος οδού Καραολή Δημητρίου	Αγία Παρασκευή	
	Εισ. 15	Στάση ΜΕΤΡΟ «Χολαργός»		ΜΕΤΡΟ

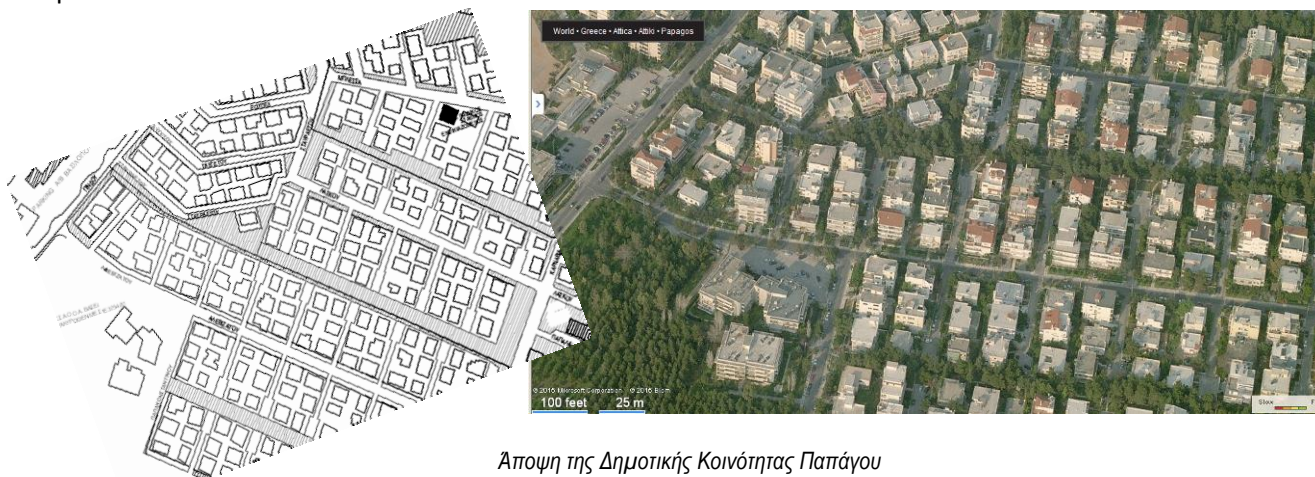
#### 1.2.1.4. Αισθητική της περιοχής του Δήμου

Στη διαμόρφωση της αισθητικής ταυτότητας της περιοχής συμβάλλει καθοριστικά ο ορεινός όγκος του Υμηττού, που παρέχει έναν δασικού χαρακτήρα «ορίζοντα» εξαιρετικής θέας. Η δε αστική περιοχή έχει αναπτυχθεί με βάση τις πολεοδομικές αρχές και τις προδιαγραφές της κηπούπολης, κάτι που συνεπάγεται ποιότητα δομημένου περιβάλλοντος, άμεση επαφή με το πράσινο και όμορφο αισθητικά αποτέλεσμα.



Άποψη της Δημοτικής Κοινότητας Χολαργού

Η ανοικοδόμηση της περιοχής ξεκίνησε από τη Δημοτική Κοινότητα Χολαργού «κατά το πνεύμα της κηπούπολης»<sup>[44]</sup>, ακολουθώντας το ρεύμα της εποχής που επηρέασε αρκετούς οικισμούς που χτίστηκαν την περίοδο του μεσοπολέμου (Ψυχικό, Εκάλη κ.α.). Η εφαρμογή των σχεδιαστικών αρχών του κηποπροαστίου, θέτει σαφή χωρική οργάνωση σε ημικυκλικά και ορθογώνια σχήματα που περιλαμβάνουν χώρους πρασίνου, όπως φαίνεται χαρακτηριστικά στο απόσπασμα του πολεοδομικού σχεδίου του 1929 για τον κεντρικό και άνω Χολαργό, με τους ομόκεντρους κύκλους και τις χαράξεις γύρω από κοινόχρηστους χώρους πρασίνου.



Άποψη της Δημοτικής Κοινότητας Παπάγου

Το ίδιο σκεπτικό εφαρμόστηκε και στη χάραξη της Δημοτικής Κοινότητας Παπάγου, με αξιοσημείωτα χαρακτηριστικό το νότιο τμήμα της περιοχής (Νέα περιοχή Παπάγου), όπου έχει εφαρμοστεί ένα σύστημα<sup>[45]</sup> εναλλαγής λωρίδων ασφάλτου και χώματος - δηλαδή παράλληλων οδών και γραμμικών

<sup>44</sup> Κική Καυκούλα «Η ιδέα της κηπούπολης στην Ελληνική Πολεοδομία του Μεσοπολέμου», Διδακτορική Διατριβή Θεσσαλονίκη, 1990

<sup>45</sup> Θάνος Στασινόπουλος «Μαύρη και Πράσινη ρυμοτομία», 2009

πάρκων<sup>[46]</sup> - χάρη στο οποίο η υψηλή βλάστηση διαχέεται ανάμεσα στους οικοδομικούς όγκους. Οι οδοί έχουν εκατέρωθεν αδιέξοδες παρόδους, οι οποίες καταλήγουν σε γραμμικά αλσύλλια με πυκνά πεύκα και αυτοφυή βλάστηση, χωρίς καμία τεχνητή διαμόρφωση. Το αποτέλεσμα αυτής της διάταξης είναι η ελαχιστοποίηση της απόστασης μεταξύ κτιρίων και 'έξοχής', καθώς και η δημιουργία ζωνών βλάστησης αποκλειστικά για πεζούς που διακόπτονται από καίριους άξονες οχημάτων μόνο όπου είναι εντελώς απαραίτητο.

Και οι δυο Δημοτικές Κοινότητες είναι κτισμένες με το πανταχόθεν ελεύθερο πολεοδομικό σύστημα και περιλαμβάνουν στις πρασιές και στους ακάλυπτους ικανοποιητική δενδροφύτευση και φυτοκάλυψη. Γενικά η περιοχή διαθέτει έναν σημαντικό αριθμό κοινόχρηστων χώρων (πάρκα, άλση, πλατείες, παιδικές χαρές, νησίδες πρασίνου), οι οποίοι είναι κατανεμημένοι στο σύνολο της έκτασής της και δημιουργούν ένα όμορφο αισθητικά αποτέλεσμα. Το κοινόχρηστο πράσινο κατά μήκος των οδών είναι κυρίως πεύκα, ακακίες, κουτσουπιές, ελαιόδεντρα νεραντζιές κ.α.

Τα τελευταία χρόνια υπήρξε αυξημένη οικοδομική δραστηριότητα, κυρίως στην περιοχή της Δημοτικής Κοινότητας Χολαργού, αλλά σε σημαντικό βαθμό και στη Δημοτική Κοινότητα Παπάγου, που αλλοίωσε εν μέρει το χαρακτήρα του αρχικού σχεδιασμού, με αντίστοιχη συσσώρευση κυκλοφοριακής επιβάρυνσης και προβλημάτων στάθμευσης.

Παρόλ' αυτά, η καλή ρυμοτομική χάραξη, η πληθώρα πρασίνου και το σκηνικό του ορεινού όγκου του Υμηττού, είναι στοιχεία που χαρακτηρίζουν το Δήμο και διατηρούν την αισθητική της περιοχής σε υψηλά επίπεδα, ακόμα και σήμερα.

---

<sup>46</sup> Ιπποδάμειο πολεοδομικό σύστημα με *cul-de-sac* (αδιέξοδο δρόμο) που σχεδιάζεται ειδικά για το σαφή διαχωρισμό της κίνησης των οχημάτων από την κίνηση των πεζών

### 1.2.1.5. Ρύπανση - Ακτινοβολία

Όπως είναι αναμενόμενο, ο ορεινός όγκος του Υμηττού ασκεί ουσιαστικό ρόλο στην απορρύπανση της ατμόσφαιρας και την καταπολέμηση της αναστροφής των θερμοκρασιών και του νέφους, λόγω της ροής των ατμοσφαιρικών μαζών από το βουνό προς την πόλη και αντίθετα. Επιπλέον, η περιοχή δεν έχει βιομηχανία ή βιοτεχνία υψηλής όχλησης, συνεπώς δεν υφίστανται θέματα ρύπανσης της ατμόσφαιρας, ούτε θέματα επεξεργασίας και διάθεσης βιομηχανικών λυμάτων.

Δεν έχουν συλλεχθεί αναλυτικά στοιχεία μέτρησης της ρύπανσης, αλλά σύμφωνα με τις ετήσιες εκθέσεις ποιότητας της ατμόσφαιρας που αναρτώνται στην επίσημη ιστοσελίδα των υπηρεσιών του ΠΕΡ.Π.Α. «Περιβάλλον, Ποιότητα της Ατμόσφαιρας», καθώς και τη χαρτογράφηση της ατμοσφαιρικής ρύπανσης του λεκανοπεδίου Αττικής, η περιοχή του Δήμου Παπάγου-Χολαργού δεν βρίσκεται στην επιβαρυνόμενη ζώνη ελέγχου της Αττικής.

Προβλήματα ηχορύπανσης έχουν διαπιστωθεί σε ορισμένες περιοχές του Δήμου (π.χ. παράδρομος Μεσογείων), που προέρχονται από κυκλοφοριακή συμφόρηση, ειδικά κατά τις πρωινές ώρες, καθώς και από τη διαμπερή κίνηση οχημάτων, εξαιτίας της Δυτικής Περιφερειακής Υμηττού και των στάσεων ΜΕΤΡΟ.

Επίσης, στον Υμηττό έχουν εντοπιστεί συγκεκριμένα σημεία ρίψης απορριμμάτων και μπαζών και ιδιαίτερα ογκωδών αντικειμένων, γεγονός το οποίο πέρα από την πρόκληση αισθητικής ρύπανσης ενέχει και τον κίνδυνο πρόκλησης πυρκαγιών.

Τα τελευταία χρόνια, η τοποθέτηση κεραιών κινητής τηλεφωνίας εντός του οικιστικού ιστού του Δήμου, σε συνδυασμό με την αλλαγή της σχετικής νομοθεσίας το 2012, σύμφωνα με την οποία δεν απαιτείται πλέον η γνώμη των Δήμων στη διαδικασία αδειοδότησης, έχει δημιουργήσει ανησυχία ως προς τον έλεγχο των ορίων ασφαλούς έκθεσης και τις τυχόν βλαβερές συνέπειες για την υγεία από την επίδραση της ηλεκτρομαγνητικής ακτινοβολίας. Με απόφαση του Δημοτικού Συμβουλίου (αρ. απόφασης 103/03.06.15), έχει δρομολογηθεί σειρά ενεργειών και μέτρων ελέγχου των σταθμών βάσης και των κεραιών κινητής τηλεφωνίας που έχουν εγκατασταθεί ή πρόκειται να εγκατασταθούν εντός των διοικητικών ορίων του Δήμου Παπάγου-Χολαργού, προκειμένου να αποτραπεί η λειτουργία αυτών που είναι επικίνδυνοι για την υγεία των κατοίκων. Μεταξύ των ενεργειών αναφέρονται ενδεικτικά:

- ✓ καταγραφή και αποτύπωση σε χάρτη όλων των υφιστάμενων κεραιών κινητής τηλεφωνίας για τη δημιουργία **Μητρώου Κεραιών Κινητής Τηλεφωνίας** και ανάρτηση στη διαδικτυακή πύλη του Δήμου για την ελεύθερη πρόσβαση των πολιτών στην πληροφορία.
- ✓ συνεργασία με το **Εργαστήριο Κινητών Ραδιοεπικοινωνιών του Εθνικού Μετσόβιου Πολυτεχνείου** για τη συνεχή καταγραφή των επιπέδων ηλεκτρομαγνητικής ακτινοβολίας στην περιοχή του Δήμου.
- ✓ αίτημα προς την αρμόδια, σύμφωνα με τη νομοθεσία, για τη μέτρηση της εκπεμπόμενης ακτινοβολίας **Ελληνική Επιτροπή Ατομικής Ενέργειας**, για μετρήσεις στην περιοχή του Δήμου σε τακτά χρονικά διαστήματα.
- ✓ αίτημα προς την Κεντρική Ένωση Δήμων Ελλάδας και το αρμόδιο Υπουργείο για την τροποποίηση του εν λόγω νομοθετικού πλαισίου, καθώς και την απαγόρευση εγκατάστασης σταθμού βάσης σε απόσταση μικρότερη των **300 μέτρων** από σχολεία, παιδικούς σταθμούς, παιδικές χαρές κ.α.
- ✓ αίτημα προς τις εταιρίες κινητής τηλεφωνίας για εγκατάσταση μετρητών εκπεμπόμενης ακτινοβολίας σε όλα τα σχολεία και παιδικούς σταθμούς του Δήμου.
- ✓ ενημέρωση των πολιτών σχετικά με την επίδραση της ηλεκτρομαγνητικής ακτινοβολίας και τη σωστή χρήση των κινητών τηλεφώνων, καθώς και παροχή νομικών συμβουλών για θέματα των κεραιών κινητής τηλεφωνίας που αφορούν την προστασία της δημόσιας υγείας.

**1.2.1.6. Περιβαλλοντική διαχείριση - ευαισθητοποίηση**

Συνολικά, η εκτεταμένη περιαστική περιοχή του Υμηττού, τα μεγάλα πάρκα και το αστικό πράσινο χαρακτηρίζουν το Δήμο Παπάγου – Χολαργού, προσδίδοντας του τα πλεονεκτήματα, τις δυνατότητες αλλά και την ανάγκη για σωστή περιβαλλοντική διαχείριση και αειφόρο ανάπτυξη. Η τήρηση των νομοθετικών απαιτήσεων για την προστασία του περιβάλλοντος αποτελεί μια πρακτική που εφαρμόζεται επιμελώς από τις υπηρεσίες του Δήμου, ενώ είναι χρήσιμη η συστηματοποίηση κι επέκταση καλών πρακτικών τόσο σε επίπεδο οργανισμού όσο και σε ολόκληρη την περιοχή του Δήμου. Κατά συνέπεια, ο Δήμος έχει μια ιδιαίτερη ευαισθησία σε περιβαλλοντικά θέματα, που αποτυπώνεται μέσω διαφόρων ενεργειών διαχείρισης και εξοικονόμησης ενέργειας, καθώς και δράσεων περιβαλλοντικής ευαισθητοποίησης:

- Στο πλαίσιο των δεσμεύσεων για την υπογραφή του **Συμφώνου των Δημάρχων**, της κυριότερης εθελοντικής ευρωπαϊκής κίνησης των τοπικών αρχών για τη μείωση των εκπομπών CO<sub>2</sub> κατά 20% έως το 2020, έχει τεθεί από τον Οκτώβριο του 2014 (υπ' αριθ. 173/2014 απόφαση του Δ.Σ.) ως προτεραιότητα για την πόλη η **Βιώσιμη Αστική Ανάπτυξη**, όπως αυτή προδιαγράφεται από τους στόχους της Ευρωπαϊκής Ένωσης, αναγνωρίζοντας τη σημασία μιας περιβαλλοντικά φιλικής και λειτουργικής – με λελογισμένη χρήση των πόρων – πόλης. Επίσης, λαμβάνοντας υπόψη ότι το 80% της κατανάλωσης ενέργειας και των εκπομπών CO<sub>2</sub> συνδέονται με την αστική δραστηριότητα, ο Δήμος προχωρεί στη διαδικασία εκπόνησης **«Σχεδίου Δράσης για την Αειφόρο Ενέργεια»**, μετρώντας με τρόπο επιστημονικό και τεκμηριωμένο το ενεργειακό αποτύπωμα του.
- Προωθούνται πολιτικές εναλλακτικής διαχείρισης των απορριμμάτων με στόχο τη μείωση του παραγόμενου όγκου, μέσω της εκτεταμένης ανακύκλωσης και επαναχρησιμοποίησης υλικών. Το 2015 εγκρίθηκε, με την υπ' αρ. 171/29.07.15 απόφαση του Δημοτικού Συμβουλίου, **Τοπικό Σχέδιο Διαχείρισης Απορριμμάτων (ΤΣΔΑ) του Δήμου Παπάγου – Χολαργού**. Το σχέδιο, το οποίο εκπονήθηκε βάσει του Οδηγού Σύνταξης Τοπικού Σχεδίου Διαχείρισης Αποβλήτων του ΕΔΣΝΑ, με την επιστημονική και συμβουλευτική υποστήριξη του **Χαροκόπειου Πανεπιστημίου**, αφορά ένα σχέδιο δράσης για τη διαχείριση των αστικών στερεών αποβλήτων που παράγονται στα όρια του Δήμου, με συγκεκριμένους στόχους και δράσεις για τα επόμενα 10 έτη (2015-2025), το οποίο βασίζεται σε ένα νέο, πιο αποκεντρωμένο μοντέλο διαχείρισης που δίνει έμφαση σε συνδυασμένες δράσεις του Δήμου και της Περιφέρειας. Το μοντέλο αυτό αποσκοπεί στην επίτευξη κοινωνιών που κάνουν αποδοτική χρήση των φυσικών πόρων, **κοινωνιών «μηδενικών αποβλήτων»**.
- Έχουν υλοποιηθεί προγράμματα περιβαλλοντικής αναβάθμισης αστικών δημόσιων χώρων και στις δυο Δημοτικές Κοινότητες όπως το **«Πράσινη Ζωή στην Πόλη» 2007-2013**, όπου πραγματοποιήθηκαν αναπλάσεις οδών με ενίσχυση του αστικού πράσινου κι εξοπλισμού, επεμβάσεις προσβασιμότητας ΑμεΑ, δημιουργία θέσεων στάθμευσης ιδιωτικών οχημάτων, εφαρμογή ψυχρών υλικών δαπεδόστρωσης κ.α.
- Στο πλαίσιο του προγράμματος **ΕΞΟΙΚΟΝΟΜΩ 2009-2015** έγινε ολοκληρωμένη μελέτη εφαρμογής για την ενεργειακή αναβάθμιση με εργασίες ανακατασκευών και εκσυγχρονισμού του κτιριακού συγκροτήματος και του περιβάλλοντος αύλειου χώρου, με στόχο την εξοικονόμηση ενέργειας κατά τη χρήση, του 1<sup>ου</sup> Λυκείου της Δημοτικής Κοινότητας Χολαργού, το οποίο βρίσκεται στη συμβολή των οδών Καραϊσκάκη και Μελά.
- Εφαρμόζονται μέτρα μείωσης της ενεργειακής κατανάλωσης των κτιρίων του Δήμου, καθώς και των δικτύων ηλεκτροφωτισμού των οδών και κοινόχρηστων χώρων μέσω χρήσης λαμπτήρων εξοικονόμησης ενέργειας, αξιοποιούνται ήπιες μορφές ενέργειας σε δημοτικά κτίρια όπως το φυσικό αέριο στο Δημαρχιακό μέγαρο και στο μεγαλύτερο ποσοστό των σχολικών κτιρίων και προωθείται η χρησιμοποίηση «καθαρών» οχημάτων από το Δήμο. Από το 2013 όλα τα νέα κτιριακά έργα κατασκευάζονται σύμφωνα με τον Κανονισμό Ενεργειακής Απόδοσης ΚΕΝΑΚ (ν.4122/ΦΕΚ 42Α/2013).



- Για την ενθάρρυνση και προώθηση πολιτικών εξοικονόμησης ενέργειας με στόχο την υιοθέτηση καθημερινών πρακτικών από τους πολίτες, ο Δήμος ξεκίνησε το 2015 σειρά δράσεων με την ονομασία **ΠΡΑΣΙΝΗ ΕΚΣΤΡΑΤΕΙΑ ΔΗΜΟΥ ΠΑΠΑΓΟΥ-ΧΟΛΑΡΓΟΥ «Κάνε τη Συνείδηση Συνήθεια»**. Στο πλαίσιο της εκστρατείας προβλέπονται δράσεις ενημέρωσης και ευαισθητοποίησης στα σχολεία αλλά και στο σύνολο του πληθυσμού με έμφαση στη μείωση των παραγόμενων απορριμμάτων μέσω της πρόληψης και της επαναχρησιμοποίησης-ανακύκλωσης των αποβλήτων.
- Το ευρωπαϊκό πρόγραμμα **Eco-Schools** παρουσιάστηκε στα σχολεία του Δήμου από τη Δημοτική Επιτροπή Παιδείας, προωθώντας και ενθαρρύνοντας τις σχολικές κοινότητες να συμμετέχουν στο εν λόγω ευρωπαϊκό δίκτυο, εκπονώντας αρχικά ένα ολοκληρωμένο σχέδιο περιβαλλοντικής διαχείρισης για κάθε σχολείο.
- Με αφορμή την **«Παγκόσμια Ημέρα Περιβάλλοντος»**, ο Δήμος συμμετέχει σε σειρά δράσεων, όπως αποψιλώσεις, ενημέρωση και ευαισθητοποίηση για εναλλακτική διαχείριση των απορριμμάτων και προώθηση της ανακύκλωσης, κινητοποίηση για την προστασία του περιβάλλοντος και προώθηση του εθελοντισμού.
- Από το 2014, ο Δήμος συμμετέχει στην **«Ευρωπαϊκή Εβδομάδα Κινητικότητας»**, το σημαντικότερο θεσμό σε ευρωπαϊκό επίπεδο για την προαγωγή βιώσιμων προτύπων κινητικότητας. Τον Σεπτέμβριο του 2014, στο πλαίσιο του θεσμού με θέμα «Οι δρόμοι μας, Η επιλογή μας» διοργανώθηκαν δράσεις σχολείων και αθλητικές δραστηριότητες σε δρόμους όπου διακόπηκε προσωρινά η κυκλοφορία οχημάτων, περίπατος στον Υμηττό με την υποστήριξη της Εθελοντικής Δασοπροστασίας Παπάγου-Χολαργού, καθώς και ο **1<sup>ος</sup> Ποδηλατικός Γύρος**, σε συνεργασία με τους Ποδηλάτες Παπάγου-Χολαργού.
- Κάθε χρόνο, ο Δήμος συμμετέχει στην πανελλαδική εθελοντική δράση **Let's do it Greece**, με σκοπό την περιβαλλοντική ευαισθητοποίηση των πολιτών μέσω του εθελοντισμού. Στις 26 Απριλίου του 2015, εθελοντές μαθητές, γονείς, πρόσκοποι και κάτοικοι του Δήμου καθάρισαν μέρος του Μεγάλου Πάρκου στη Δημοτική Κοινότητα Παπάγου και το Αλσύλλιο Κ. Καραμανλή στη Δημοτική Κοινότητα Χολαργού.
- Στο πλαίσιο της ευαισθητοποίησης του πληθυσμού και ιδιαίτερα της νέας γενιάς για την προώθηση της ανακύκλωσης, ο Δήμος συμμετέχει στο πρόγραμμα **«Μεγάλες Γιορτές Ανακύκλωσης»** υπό την αιγίδα του Μακαριωτάτου Αρχιεπισκόπου Αθηνών & Πάσης Ελλάδος κ. Ιερωνύμου, σε συνεργασία με το Υπουργείο Πολιτισμού, Παιδείας και Θρησκευμάτων και το φιλανθρωπικό οργανισμό της Ιεράς Αρχιεπισκοπής Αθηνών «ΑΠΟΣΤΟΛΗ».

### 1.2.1.7. Πολιτική προστασία

Στο Δήμο λειτουργεί **Τμήμα Πολιτικής Προστασίας**, το οποίο υπάγεται στη Διεύθυνση Περιβάλλοντος, Καθαριότητας & Πρασίνου, ενώ με την υπ' αριθ. 208/07.10.2014 απόφαση του Δημοτικού Συμβουλίου, έχει συγκροτηθεί **Συντονιστικό Τοπικό Όργανο Πολιτικής Προστασίας**, στο οποίο κατόπιν πρόσκλησης του Δημάρχου Παπάγου-Χολαργού μετέχουν στελέχη του **Τμήματος Πολιτικής Προστασίας της Περιφέρειας Αττικής**, οι **Διοικητές των Αστυνομικών Τμημάτων Παπάγου και Χολαργού**, ο **Διοικητής του 4<sup>ου</sup> Σταθμού Πυροσβεστικού Σώματος**, ο **Δασάρχης Πεντέλης**, ο **Πρόεδρος του Συνδέσμου Προστασίας και Ανάπτυξης Υμηττού**, καθώς και εκπρόσωποι από τις εθελοντικές οργανώσεις **Εθελοντική Δασοπροστασία Παπάγου – Χολαργού** και **Σωματείο Εθελοντών Πολιτικής Προστασίας Βορειοανατολικού Τομέα Υμηττού**.

### ΦΥΣΙΚΟΙ ΚΙΝΔΥΝΟΙ

Οι φυσικοί κίνδυνοι που μπορεί να πλήξουν την περιοχή του Δήμου (με σειρά κρισιμότητας) είναι:

#### Α. Πυρκαγιές

Πέρα από το πευκοδάσος του Υμηττού που εφάπτεται στο νοτιοανατολικό μέτωπο της αστικής περιοχής του Δήμου, το σύνολο των αστικών πευκόφυτων αλσών και πάρκων στην περιοχή του Δήμου είναι πάνω από 400 στρέμματα. Επιπλέον, στις αλές των πεζοδρομίων και στις πρασιές των ιδιοκτησιών υπάρχει σημαντικός αριθμός πεύκων, ακακιών, ελαιοδέντρων, σπυροφόρων, αμυγδαλιών κ.α. Αυτοί οι παράγοντες αυξάνουν τον κίνδυνο εκδήλωσης πυρκαγιάς, που θεωρείται ο σημαντικότερος κίνδυνος για την περιοχή.

#### Β. Παγετοί-χιονοπτώσεις

Ο Δήμος ανήκει στις περιοχές που επηρεάζονται άμεσα όταν πλήττεται η Αττική από φαινόμενα παγετού και χιονοπτώσεων, λόγω της θέσης του (πρόποδες Υμηττού, βόρεια της Αττικής με προσανατολισμό στη Δύση). Επεμβάσεις - κυρίως προληπτικού χαρακτήρα - βάσει προειδοποιητικών δελτίων καιρού, κρίνονται απαραίτητες.

#### Γ. Πλημμύρες

Η έντονη κλίση του εδάφους στο μεγαλύτερο τμήμα της περιοχής του Δήμου οδηγεί τα επιφανειακά ύδατα προς τη λεωφόρο Μεσογείων, με αποτέλεσμα να μην υπάρχουν σημαντικά προβλήματα λόγω πλημμυρών εκτός ορισμένων περιπτώσεων σε έντονες βροχοπτώσεις. Ειδικότερα, στην περιοχή της Δημοτικής Κοινότητας Παπάγου, η ύπαρξη υλικών τεχνητών αποθέσεων - αποτέλεσμα παράνομης ρίψης μπαζών - εντός της κοίτης ρεμάτων που διαρρέουν μερικά τμήματα της περιοχής, οδηγεί ενίοτε σε καταστάσεις πλημμυρικών φαινομένων<sup>[47]</sup>. Στην περιοχή της Δημοτικής Κοινότητας Χολαργού δεν παρατηρούνται σημαντικά ρέματα και τα όμβρια της περιοχής οδηγούνται λόγω της μορφολογίας του εδάφους προς τα κατώτερα σημεία της περιοχής με φυσικές μισογάγγειες, που σήμερα έχουν διαμορφωθεί σε οδούς (Λ. Περικλέους, Αγ. Ιωάννη Θεολόγου, Αναστάσεως). Ο κίνδυνος πλημμυρών δεν είναι ιδιαίτερα κρίσιμος, με εξαίρεση κάποιες εντοπισμένες περιοχές<sup>[48]</sup>.

#### Δ. Σεισμοί

Ο χαρακτηρισμός του εδάφους στην περιοχή του Δήμου είναι ημιορεινός και σύμφωνα με τον Ελληνικό Αντισεισμικό Κανονισμό, ο Δήμος υπάγεται στη ζώνη σεισμικής επικινδυνότητας κατηγορίας «Ι», που είναι η πιο ευνοϊκή. Γενικά, το μεγαλύτερο ποσοστό των κατοικιών έχει κτιστεί με αντισεισμική προστασία και

<sup>47</sup> Αθανάσιος Λιόσης, «Μελέτη Γεωλογικής Καταλληλότητας για το Γενικό Πολεοδομικό Σχέδιο Παπάγου», 2010

<sup>48</sup> Σχέδια Ανταπόκρισης σε επείγοντα περιστατικά πυρκαγιάς, πλημμύρας, παγετού-χιονιού, σεισμού και καύσινα Δήμου Χολαργού, 2007-2008

στους δύο κρίσιμους σεισμούς που έπληξαν την Αττική τα τελευταία χρόνια (1981 και 1999), δεν είχαν καταγραφεί σοβαρές ζημιές.

#### Ε. Καύσωνες

Ο Δήμος βρίσκεται στους πρόποδες της φυσικής λεκάνης μεταξύ του Υμηττού και των Τουρκοβουνίων που δημιουργεί ένα φυσικό πέρας των ΒΑ ανέμων που δροσίζουν γενικά τη περιοχή. Επιπλέον γειτνιάζει με τον πευκόφυτο Υμηττό, ενώ τα πολυάριθμα άλση και πάρκα του συμβάλουν στην ποιότητα του αέρα της περιοχής, μετριάζοντας αισθητά τις επιπτώσεις ενός καύσωνα, συγκριτικά με άλλες περιοχές του λεκανοπεδίου. Κατά συνέπεια, οι όποιες επιπτώσεις σχετίζονται κυρίως με πιθανά black out της ΔΕΗ και αφορούν συγκεκριμένες ευαίσθητες ομάδες πληθυσμού.

#### **ΤΟΠΙΚΟ ΣΧΕΔΙΟ ΑΝΤΙΜΕΤΩΠΙΣΗΣ ΕΚΤΑΚΤΩΝ ΑΝΑΓΚΩΝ**

Σχέδια Πολιτικής Προστασίας για την αντιμετώπιση των ανωτέρω φυσικών κινδύνων έχουν καταρτιστεί στο παρελθόν από τους δύο πρώην Δήμους, ενώ ο Δήμος προχώρησε στην εκπόνηση νέου **Τοπικού Σχεδίου Αντιμετώπισης Εκτάκτων Αναγκών**, με έμφαση στην αντιμετώπιση δασικών πυρκαγιών που, εξαιτίας της γειτνίασης με τον Υμηττό, αντιμετωπίζεται με ιδιαίτερη βαρύτητα.

Το Σχέδιο, μεταξύ άλλων, αντιμετωπίζει το πρόβλημα της έλλειψης επαρκούς προσωπικού του Τμήματος Πολιτικής Προστασίας για την έγκαιρη και άμεση κινητοποίηση σε ένα ακραίο καιρικό φαινόμενο, προβλέποντας την κατανομή όλου του υπαλληλικού και εργατικού προσωπικού του Δήμου, συμπεριλαμβανομένου και των συμβασιούχων, σε **Ομάδες Επιφυλακής** για συγκεκριμένες ημέρες βάσει χρονοδιαγράμματος, καθώς και τη συγκρότηση **Μόνιμης Ομάδας Αντιμετώπισης Εκτάκτων Αναγκών**, η οποία θα έχει την πρωτοβουλία των ενεργειών.

Σύμφωνα με το Σχέδιο, σε περίπτωση πυρκαγιάς στα όρια και στην εγγύτερη περιοχή του Δήμου, ο Δήμος συνδράμει τις δυνάμεις της Πυροσβεστικής με όλα τα διαθέσιμα μέσα, εξοπλισμό και προσωπικό, μεριμνά για την αντιμετώπιση μικρής έκτασης πυρκαγιάς, την προληπτική ρίψη νερού σε κατοικημένες περιοχές για την μείωση του κινδύνου επέκτασης πυρκαγιάς, καθώς και την απομάκρυνση κατοίκων με λεωφορεία, εάν και όπου απαιτηθεί.

#### **ΕΞΟΠΛΙΣΜΟΣ ΠΟΛΙΤΙΚΗΣ ΠΡΟΣΤΑΣΙΑΣ – ΔΕΞΑΜΕΝΕΣ - ΠΥΡΟΣΒΕΣΤΙΚΟΙ ΚΡΟΥΝΟΙ**

Ο εξοπλισμός που βρίσκεται στη διάθεση του Δήμου σε θέματα Πολιτικής Προστασίας περιλαμβάνει:

<b>ΕΞΟΠΛΙΣΜΟΣ ΠΟΛΙΤΙΚΗΣ ΠΡΟΣΤΑΣΙΑΣ</b>		
<b>ΜΕΣΟ ΕΞΟΠΛΙΣΜΟΥ</b>	<b>ΦΟΡΤΙΟ/ΠΛΗΘΟΣ</b>	<b>ΕΤΟΙΜΟΤΗΤΑ – ΠΑΡΑΤΗΡΗΣΕΙΣ</b>
<b>Πυροσβεστικό όχημα FORD RANGER</b>	500 λίτρα	Οχήματα που έχουν παραχωρηθεί από τον ΣΠΑΥ, έχουν κάνει όλες τις αναγκαίες και προγραμματισμένες συντηρήσεις – βρίσκονται σε ετοιμότητα και πλήρη φόρτου από 1/5/2015
<b>Πυροσβεστικό όχημα BREMACH</b>	1.500 λίτρα	
<b>Υδροφόρο όχημα MERCEDES</b>	7.000 λίτρα	Όχημα υδροδότησης ΔΑΠΑΧΟ - σε επιχειρησιακή ετοιμότητα και πλήρες φόρτου από 18/1/2015
<b>Υδροφόρο όχημα</b>	10 τόνοι	Σε επιχειρησιακή ετοιμότητα με κατάλληλα διαμετρήματα παροχών – κατάλληλα για υδροδότηση
<b>Υδροφόρο όχημα</b>	10 τόνοι	
<b>Φορτηγά ανοιχτά με αρπάγη</b>	3 τμχ.	Σε πλήρη επιχειρησιακή ετοιμότητα
<b>Φορτηγά ανοιχτά χωρίς αρπάγη</b>	3 τμχ.	
<b>Φορτωτές – εκσκαφείς</b>	3 τμχ.	
<b>Βενζινοκίνητες αντλίες</b>	2 τμχ.	
<b>Ηλεκτρικές αντλίες</b>	4 τμχ.	

Σύμφωνα με το Τοπικό Σχέδιο Αντιμετώπισης Εκτάκτων Αναγκών του Δήμου, πριν την έναρξη της αντιπυρικής περιόδου διενεργούνται εγκαίρως εργασίες συντήρησης και προετοιμασίας του εξοπλισμού, ιδιαίτερα ως προς την κατάσταση ετοιμότητας των δεξαμενών και των υδραυλικών συστημάτων.

ΔΕΞΑΜΕΝΕΣ – ΥΔΡΑΥΛΙΚΑ ΣΥΣΤΗΜΑΤΑ		
ΔΕΞΑΜΕΝΗ	ΧΩΡΗΤΙΚΟΤΗΤΑ	ΕΤΟΙΜΟΤΗΤΑ - ΠΑΡΑΤΗΡΗΣΕΙΣ
Οδός Ζησιμοπούλου (μετά τη μπάρα)	20 τόνοι	Η δεξαμενή πληρώνεται και ελέγχεται καθημερινά από τη ΔΑΠΑΧΟ
Οδός Σχοινά	10 τόνοι	Η δεξαμενή πληρώθηκε από τον Δήμο – ελέγχεται καθημερινά από τη ΔΑΠΑΧΟ
ΣΠΑΥ 1 (μετά το τρίστρατο)	20 τόνοι	Βρίσκονται στα διοικητικά όρια του Δήμου Αγίας Παρασκευής, είναι πλήρεις σε νερό, ελέγχονται και συμπληρώνονται οι απώλειές τους από τη ΔΑΠΑΧΟ
ΣΠΑΥ 2 (μετά το τρίστρατο)	20 τόνοι	
Στην περιοχή του ΟΤΕ και της Μονής Αστερίου		Ελέγχονται και συμπληρώνονται από την Π.Υ., τη ΔΑΠΑΧΟ και την εθελοντική ομάδα της Καισαριανής (τελευταίος έλεγχος ΔΑΠΑΧΟ 17/5/2015)
Κοιμητήριο Δ.Κ. Χολαργού (δεξαμενή υδροληψίας ελικοπτέρου)	550 κ.μ.	Η δεξαμενή είναι πλήρης σε νερό και έχει συνδεθεί με το αρδευτικό σύστημα της Αττικής Οδού για την αναπλήρωση απωλειών λόγω εξάτμισης ή υδροληψίας – ελέγχεται από τη ΔΑΠΑΧΟ
Δυνατότητα εντός 20-λέπτου ανάπτυξης περιμετρικά της δεξαμενής υδροληψίας ελικοπτέρου 13 σημείων παροχής νερού, υποστηριζόμενα από βενζινοκίνητες αντλίες με δυνατότητα ταυτόχρονης παροχής 50 τόνων νερού/ώρα από κάθε σημείο.		

Επιπλέον στην έκταση του Δήμου υπάρχουν συνολικά εικοσιένα πυροσβεστικοί κρουνοί, χωροθετημένοι σύμφωνα με τον ακόλουθο πίνακα :

ΠΥΡΟΣΒΕΣΤΙΚΟΙ ΚΡΟΥΝΟΙ ΣΤΗΝ ΠΕΡΙΟΧΗ ΤΟΥ ΔΗΜΟΥ	
<b>Δημοτική Κοινότητα Παπάγου</b>	
1.	Ιωνίας & Κύπρου (δίπλα στο Ηρώωο)
2.	Πίνδου 60 & Λευκωσίας
3.	Μακεδονίας & Λάρνακος
4.	Εθνικής Αμύνης & Ξανθίππου
5.	Μακεδονίας & Αργυροκάστρου
6.	Πίνδου & Κατεχάκη
7.	Μακεδονίας 98
8.	Χατζηκωνσταντή & Αναστάσεως (προσκυνητάρι)
9.	Στρ. Παπάγου & Πεντέλης
10.	Τέρμα οδού Ζησιμοπούλου
11.	Ζησιμοπούλου & Δαβάκη
12.	Πίνδου 26
13.	Μαυραγάνη & Δογαροπούλου
14.	Παπανικολή 2
<b>Δημοτική Κοινότητα Χολαργού</b>	
1.	Λ. Μεσογείων 180-182 (παράδρομος)
2.	Λ. Μεσογείων 266
3.	Ασπασίας 108 (πλατεία Φανερωμένης)
4.	Λ. Περικλέους 36
5.	Λ. Περικλέους 44
6.	Λ. Περικλέους & 25 <sup>ης</sup> Μαρτίου (έξωθεν άλσους Χολαργού)
7.	17 <sup>ης</sup> Νοεμβρίου 117 (έξωθεν 2 <sup>ου</sup> Δημοτικού σχολείου)

**ΕΠΕΜΒΑΣΕΙΣ – ΣΥΝΕΡΓΑΣΙΕΣ**

Οι επεμβάσεις του Δήμου σε θέματα αντιμετώπισης ακραίων καιρικών φαινομένων μπορεί να είναι προληπτικού χαρακτήρα (π.χ επιφυλακή μετά την έκδοση προειδοποιητικών δελτίων επικινδυνότητας πυρκαγιάς, προληπτική ρίψη αλατιού σε σημεία του οδοστρώματος πριν καταστούν επικίνδυνα λόγω ολισθηρότητας και παγετού) ή θεραπευτικού χαρακτήρα (δράσεις αναδάσωσης, αποκατάσταση μετά από πτώσεις δέντρων λόγω χιονόπτωσης, εκκένωση πλημμυρισμένων υπογείων κ.α.).

Σε περιπτώσεις αντιμετώπισης κινδύνου πυρκαγιάς, ο Δήμος έχει στενή συνεργασία με την **Εθελοντική Δασοπροστασία Παπάγου – Χολαργού** (ΔΑ.ΠΑ.ΧΟ.), η οποία συστάθηκε το 2011 από τον Δημοτικό Οργανισμό Πολιτισμού, Αθλητισμού και Περιβάλλοντος, προερχόμενη από την συγχώνευση των εθελοντικών ομάδων Εθελοντική Υπηρεσία Δασοπροστασίας Δήμου Χολαργού (ΕΥΔΑΔΗΧ) και Δασοπροστασίας Παπάγου (ΔΑΠΑ).

Η ΔΑ.ΠΑ.ΧΟ. επικουρεί το έργο της επιφυλακής με περιπολίες, έλεγχο των δρόμων προς τον Υμηττό και κατά περίπτωση στοχευμένη και άμεση δράση σε εκδήλωση πυρκαγιάς μικρής έκτασης. Η ΔΑ.ΠΑ.ΧΟ διαθέτει δικό της εξοπλισμό, ο οποίος αποτελείται από ατομικό εξοπλισμό πυρόσβεσης (πτυοσκάπανα-επινώτιοι πυροσβεστήρες), καθώς και 2 πυροσβεστικά οχήματα Α τύπου, τα ΔΑ.ΠΑ.ΧΟ.1 (Ford Ranger 500L) και ΔΑ.ΠΑ.ΧΟ.2 (Bremach 1500L). Σε εκδηλωμένες δασικές πυρκαγιές μεγάλης κλίμακας η ΔΑ.ΠΑ.ΧΟ. αναπτύσσει άρτια εκπαιδευμένο και εξοπλισμένο πεζοπόρο τμήμα, το οποίο υποστηρίζεται από φορητή πτυσσόμενη δεξαμενή νερού (χωρητικότητας 2.000 lt) και φορητή αντλία πυρόσβεσης πεζοπόρου, ενώ συνεργάζεται και με ποδηλάτες του κινήματος Ποδηλατών Παπάγου-Χολαργού τους οποίους και υποστηρίζει παρέχοντάς τους επαρκή εκπαίδευση παρατηρητών-διαβιβαστών, κιάλια και ασύρματο τηλεπικοινωνιακό εξοπλισμό.

Η ΔΑ.ΠΑ.ΧΟ δραστηριοποιείται επίσης σε περίπτωση εκδηλωμένης φυσικής καταστροφής μεγάλης κλίμακας (πλημμύρες, σεισμοί κτλ.), όπου και επεμβαίνει επικουρώντας τις τακτικές κρατικές δυνάμεις μετά από σχετική εντολή του Συντονιστικού Κέντρου Επιχειρήσεων του Πυροσβεστικού Σώματος. Σε αυτές τις επιχειρήσεις, αξιοποιεί τον διαθέσιμο εξοπλισμό της, ο οποίος αποτελείται από αντλίες άντλησης υδάτων, αλυσοπρίονα, ηλεκτρικές περιστροφικές και κρουστικές σφύρες για τον απεγκλωβισμό ανθρώπων από ερείπια, γωνιακούς τροχούς κοπής για κοπή μπετόν και μετάλλων, μεταλλικά υποστηλώματα για αντιστήριξη ερειπίων κλπ.



**1.2.1.8. Καθαριότητα - Ανακύκλωση**

Αρμόδια για την εξασφάλιση της αποκομιδής και μεταφοράς των απορριμμάτων και της χωριστής αποκομιδής και μεταφοράς των ανακυκλώσιμων υλικών στην περιοχή του Δήμου είναι η **Διεύθυνση Περιβάλλοντος-Καθαριότητας-Πρασίνου**, η οποία μεριμνά επίσης για την εξασφάλιση της καθαριότητας των κοινοχρήστων χώρων, την προστασία του περιβάλλοντος και τη διατήρηση και ανάπτυξη του πρασίνου (αστικού και περιαστικού), τη συντήρηση των οχημάτων του Δήμου και την πρόληψη και αντιμετώπιση εκτάκτων αναγκών και φυσικών κινδύνων.

Τη Διεύθυνση Περιβάλλοντος-Καθαριότητας-Πρασίνου απαρτίζουν τα τμήματα:

- α. Καθαριότητας
- β. Προστασίας Περιβάλλοντος-Πρασίνου
- γ. Κίνησης-Επισκευής-Συντήρησης Οχημάτων
- δ. Πολιτικής Προστασίας

**ΣΥΣΤΗΜΑ ΣΥΛΛΟΓΗΣ ΚΑΙ ΔΙΑΧΕΙΡΙΣΗΣ ΑΠΟΡΡΙΜΜΑΤΩΝ**

Ο Δήμος Παπάγου-Χολαργού, όπως και το σύνολο των Δήμων του αστικού συγκροτήματος της πρωτεύουσας, είναι μέλος του Ενιαίου Συνδέσμου Δήμων Νομού Αττικής (ΕΣΔΝΑ), που σημαίνει πως εξυπηρετείται από το ΧΥΤΑ του Συνδέσμου. Το μεγαλύτερο ποσοστό των παραγόμενων αστικών απόβλητων (Α.Σ.Α) του Δήμου καταλήγει σε διάθεση στο ΧΥΤΑ χωρίς προεπεξεργασία ή/και ανάκτηση υλικών, μιας και δεν προκύπτουν στοιχεία για την υποδοχή τους στο Εργοστάσιο Μηχανικής Ανακύκλωσης και Κομποστοποίησης (ΕΜΑΚ) Άνω Λιοσίων. Εξαιρουμένων των αποβλήτων της εναλλακτικής διαχείρισης, το υπόλοιπο κλάσμα μεταφέρεται στις εγκαταστάσεις του Ειδικού Διαβαθμιδικού Συνδέσμου Νομού Αττικής (ΕΔΣΝΑ), στην Ολοκληρωμένη Εγκατάσταση Διάθεσης Απορριμμάτων (ΟΕΔΑ) Φυλής.

Το 2015 συγκροτήθηκε με την υπ' αρ. 101/06.05.15 απόφαση του Δημοτικού Συμβουλίου Ομάδα Εργασίας για την εκπόνηση «Τοπικού Σχεδίου Αποκεντρωμένης Διαχείρισης Αποβλήτων», βάσει του Οδηγού Σύνταξης Τοπικού Σχεδίου Διαχείρισης Αποβλήτων του ΕΔΣΝΑ και επιπλέον υπογράφηκε σύμβαση επιστημονικής και συμβουλευτικής υποστήριξης με το **Χαροκόπειο Πανεπιστήμιο** για την εκπόνηση του εν λόγω Τοπικού Σχεδίου. Το **Τοπικό Σχέδιο Διαχείρισης Απορριμμάτων (ΤΣΔΑ) του Δήμου Παπάγου - Χολαργού**, το οποίο εγκρίθηκε με την υπ' αρ. 171/29.07.15 απόφαση του Δημοτικού Συμβουλίου, αφορά ένα σχέδιο δράσης για τη διαχείριση των αστικών στερεών αποβλήτων που παράγονται στα όρια του Δήμου, με συγκεκριμένους στόχους και δράσεις για τα επόμενα 10 έτη (2015-2025), το οποίο βασίζεται σε ένα νέο, πιο αποκεντρωμένο μοντέλο διαχείρισης που δίνει έμφαση σε συνδυασμένες δράσεις του Δήμου και της Περιφέρειας. Το μοντέλο αυτό αποσκοπεί στην επίτευξη κοινωνιών που κάνουν αποδοτική χρήση των φυσικών πόρων, **κοινωνιών «μηδενικών αποβλήτων»**. Πιο συγκεκριμένα, το σχέδιο:

- ✓ ενσωματώνει τις νέες απαιτήσεις και τους στόχους τόσο της εθνικής όσο και της κοινοτικής νομοθεσίας για τη διαχείριση των στερεών αποβλήτων,
- ✓ καθορίζει τους στόχους που υιοθετεί ο Δήμος,
- ✓ αναδεικνύει τα απαιτούμενα τοπικά έργα και δράσεις, καθώς και τις κεντρικές υποδομές που απαιτούνται για την επίτευξη των στόχων,
- ✓ αναδεικνύει το σημαντικό ρόλο της ενημέρωσης και της ευαισθητοποίησης των πολιτών για την επιτυχία των προτεινόμενων δράσεων,
- ✓ εκτιμά τον απαιτούμενο προϋπολογισμό αναφορικά με το επενδυτικό κόστος υλοποίησης των προτεινόμενων έργων και δράσεων.

Θα πρέπει να σημειωθεί ότι ο Δήμος αναμένεται να αποκομίσει σημαντικά οφέλη ως προς τη μεταφορά των αποβλήτων του με την ανάπτυξη κατάλληλα χωροθετημένου **Σταθμού Μεταφόρτωσης Αποβλήτων (ΣΜΑ)**. Κατάλληλο χώρο αποτελεί η περιοχή πλησίον της Λεωφόρου Κατεχάκη, στα όρια της Δημοτικής

Κοινότητας Παπάγου (Εικόνα 1). Πρόκειται για χώρο ιδιοκτησίας του Δήμου, ο οποίος παραχωρήθηκε στην Αττικό Μετρό Α.Ε. (πρώην εργοτάξιο Αττικής Οδού) αρχικά με το ΦΕΚ 557Δ/1993, παραχώρηση που παρατάθηκε με το ΦΕΚ 319Δ/1998 και ανακλήθηκε με απόφαση του ΣτΕ αριθ. 1581/ΦΕΚ 531Δ/1998).



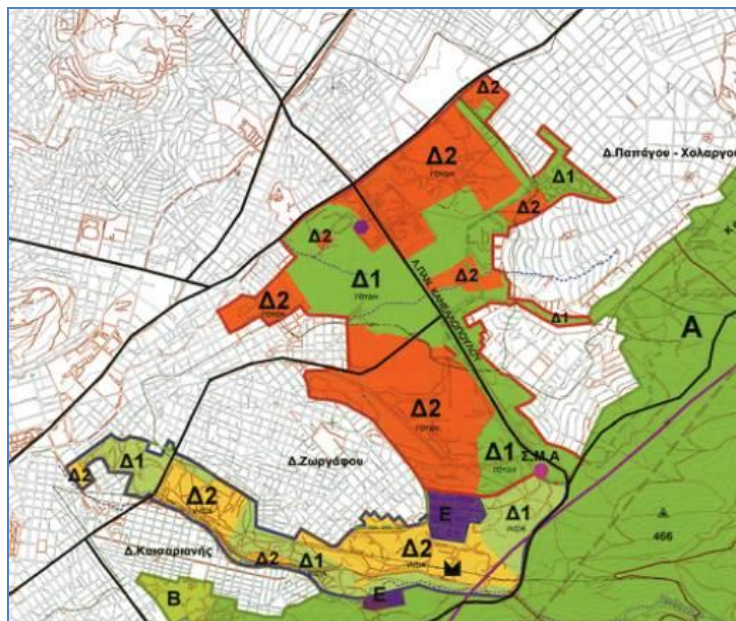
**Εικόνα 1:** Κατάλληλος χώρος για ΣΜΑ του Δήμου Παπάγου-Χολαργού

Ο προτεινόμενος χώρος ΣΜΑ του Δήμου Παπάγου-Χολαργού βρίσκεται εντός της Ζώνης Δ1 (Εικόνα 2) του **Μητροπολιτικού Πάρκου Γουδή**, σύμφωνα με το Π.Δ. «Καθορισμός μέτρων προστασίας της περιοχής του όρους Υμηττού και των μητροπολιτικών πάρκων Γουδή-Ιλίσιας» (ΦΕΚ 187Δ/2011). Σύμφωνα με το ίδιο Π.Δ. (Άρθρο 4, παρ.6) επιτρέπεται:

(α) Η χρήση γης στον πυρήνα των δύο Πάρκων (Δ1) ... συμπεριλαμβανομένων εγκαταστάσεων μικρής κλίμακας για την ανακύκλωση των υπολοίπων κλαδέματος του Πάρκου,

.....

(η) η χωροθέτηση του Κεντρικού Σταθμού Μεταφόρτωσης Απορριμμάτων (ΚΣΜΑ), βάσει του ν. 3164/ΦΕΚ 176Α/2003 στη θέση του πρώην εργοταξίου της Αττικής Οδού.»

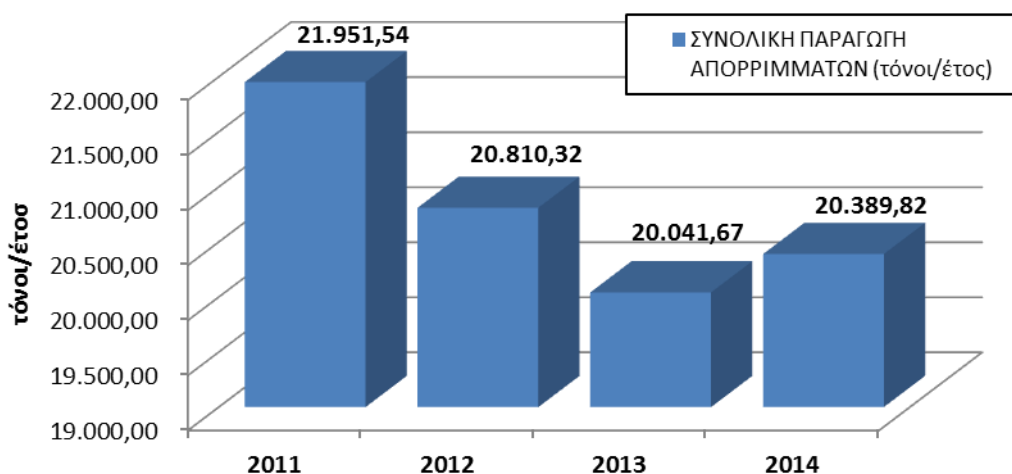


**Εικόνα 2:** Ζώνες ειδικής προστασίας Υμηττού και θέση του προτεινόμενου ΣΜΑ (ΦΕΚ 187Δ/2011)

**ΠΑΡΑΓΟΜΕΝΕΣ ΠΟΣΟΤΗΤΕΣ ΚΑΙ ΣΥΝΘΕΣΗ ΑΣΤΙΚΩΝ ΑΠΟΒΛΗΤΩΝ (Α.Σ.Α.)**Ποσοτικά στοιχεία

Για τον υπολογισμό των συλλεγόμενων ποσοτήτων σύμμεικτων και μη απορριμμάτων στο Δήμο λαμβάνονται υπόψη τα στοιχεία που προέρχονται από τα ζυγολόγια στις εγκαταστάσεις διαχείρισης των απορριμμάτων (όπως ΧΥΤΑ, συστήματα εναλλακτικής διαχείρισης κλπ). Ο πίνακας και το διάγραμμα που ακολουθούν παρουσιάζουν την παραγωγή σύμμεικτων αποβλήτων, αποβλήτων συσκευασιών (και τις προσμίξεις σε αυτά) και πράσινων αποβλήτων που διατέθηκαν χωριστά, στο Δήμο τα έτη 2010-2014.

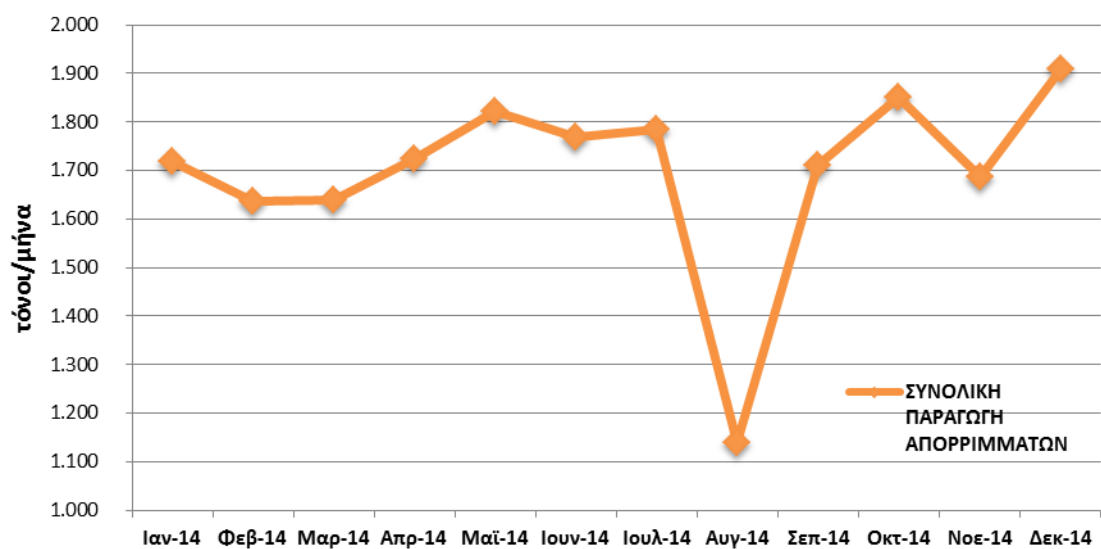
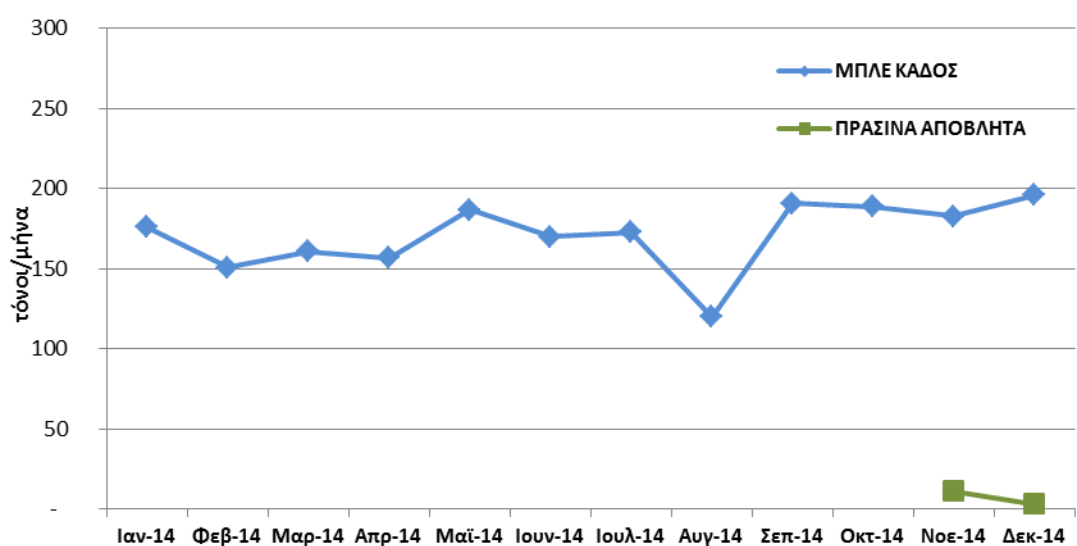
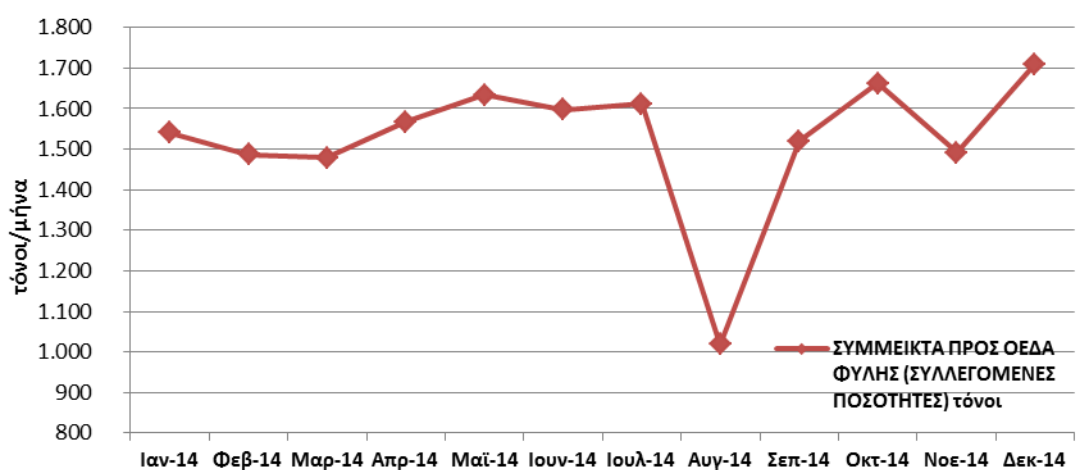
Έτος	ΠΟΣΟΤΗΤΕΣ (t)						Σύνολο
	Σύμμεικτα Δήμου	Υπόλειμμα ΚΔΑΥ	Σύνολο εισερχομένων σε ΟΕΔΑ Φυλής	Ανακυκλώσιμα μπλε κάδου	Σύνολο (ταφή + ανακύκλωση)	Προς ΕΜΑΚ πράσινο χωρίς χρέωση	
2010			23.243				
2011	19.555	909	20.464	1.487	21.951		21.951
2012	18.473	963	19.436	1.374	20.810		20.810
2013	18.004	952	18.956	1.085	20.041		20.041
2014	18.320	1.054	19.374	1.001	20.375	14,54	20.389
<b>Μ.Ο.</b>	<b>18.588</b>	<b>970</b>	<b>20.295</b>	<b>1.237</b>	<b>20.794</b>	<b>14,54</b>	<b>20.798</b>



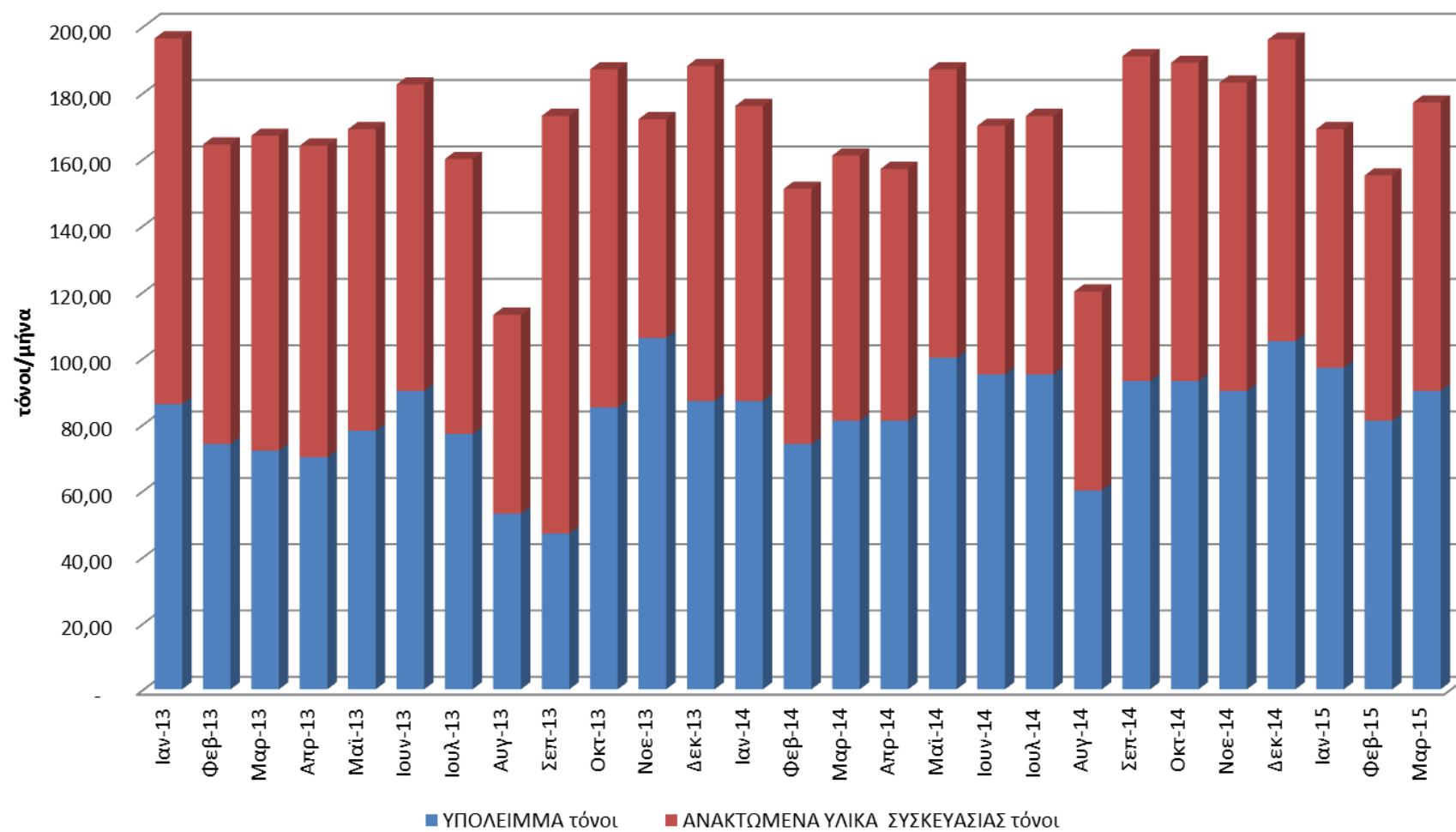
Ετήσια Παραγωγή Αποβλήτων (συμπεριλαμβανομένης της ανακύκλωσης) στο Δήμο για τα έτη 2011-2014

Στα διαγράμματα που ακολουθούν δίνεται η μηνιαία παραγωγή αποβλήτων του Δήμου με βάση τις ποσότητες που εισήλθαν στις εγκαταστάσεις του ΕΔΣΝΑ για το έτος 2014. Σύμφωνα με αυτά τα στοιχεία η συνολική παραγωγή απορριμμάτων (σύμμεικτα και απόβλητα συσκευασιών) κυμαίνεται μεταξύ 1.600-1.800 τόνων ανά μήνα, με εξαίρεση τον Αύγουστο, που η παραγωγή μειώνεται στους 1.100 τόνους, φαινόμενο που τεκμηριώνεται από το γεγονός ότι ο Δήμος αποτελείται κατά κύριο λόγο από κατοικίες, οι κάτοικοι των οποίων απουσιάζουν λόγω θερινών διακοπών τον Αύγουστο. Με δεδομένο ότι σύμφωνα με την απογραφή της ΕΛΣΤΑΤ του 2011, ο μόνιμος πληθυσμός του Δήμου ανέρχεται στους 44.539 κατοίκους, εκτιμάται ότι για το 2014, η παραγωγή απορριμμάτων ανά κάτοικο ανέρχεται σε **458kg/άτομο/έτος**.

# ΕΠΙΧΕΙΡΗΣΙΑΚΟ ΠΡΟΓΡΑΜΜΑ ΔΗΜΟΥ ΠΑΠΑΓΟΥ-ΧΟΛΑΡΓΟΥ 2015-2019

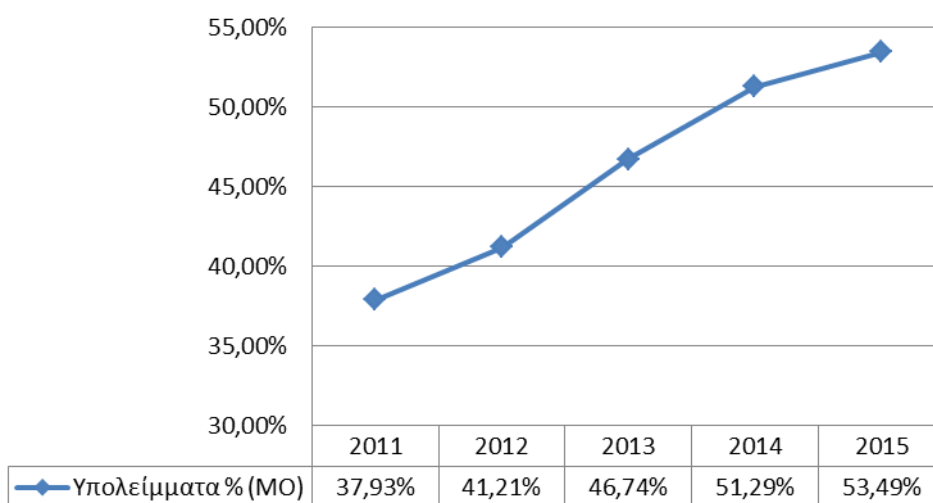


# ΕΠΙΧΕΙΡΗΣΙΑΚΟ ΠΡΟΓΡΑΜΜΑ ΔΗΜΟΥ ΠΑΠΑΓΟΥ-ΧΟΛΑΡΓΟΥ 2015-2019



Μηνιαία αποτελέσματα Προγράμματος ΜΠΛΕ κάδου (τόνοι/ανά μήνα)

Όπως φαίνεται στο άνωθεν διάγραμμα των μηνιαίων αποτελεσμάτων από τον Ιανουάριο του 2013 έως και τον Μάρτιο του 2015, το δίκτυο των μπλε κάδων συλλέγει περίπου 180 τόνους τον μήνα απόβλητα, από τα οποία περίπου τα μισά είναι ανεπιθύμητα υλικά και προσμείξεις. Αξιοσημείωτο είναι το γεγονός που αποτυπώνεται στο κάτωθι διάγραμμα του ποσοστού των υπολειμμάτων στον μπλε κάδο για τα έτη 2011 έως 2015, ότι ενώ το πρόγραμμα των μπλε κάδων είναι σε εφαρμογή εδώ και αρκετά έτη και αναμένεται από τον πληθυσμό που εξυπηρετείται να συμμετέχει σωστά, άρα περισσότερα υλικά καλύτερης ποιότητας με λιγότερα υπολείμματα και άλλα ανεπιθύμητα υλικά, το ποσοστό υπολειμμάτων έχει αυξητική τάση. Η βασική αιτία για το φαινόμενο αυτό, που εμφανίζεται σε όλη την Αττική, είναι η αφαίρεση αξιοποιήσιμων υλικών, κυρίως χαρτί/χαρτόνι και μέταλλα, από τους κάδους από ρακοσυλλέκτες. Σημειώνεται ότι με βάση τις εκτιμήσεις της ΕΕΑΑ για το σύνολο της χώρας, η αφαίρεση των υλικών από τους μπλε κάδους για το 2012 εκτιμάται σε 15 χιλιάδες τόνους περίπου. Από αυτούς 12 χιλιάδες και πλέον τόνοι είναι χαρτόνι.



Τέλος, από την ανάλυση των στοιχείων του πίνακα που ακολουθεί προκύπτει ότι το δίκτυο των μπλε κάδων εκτρέπει περίπου το 10% των απορριμμάτων από το ρεύμα σύμμεικτων και οδηγεί σε ανακύκλωση περίπου το 5% αυτών.

ΕΤΗ	ΠΑΡΑΓΟΜΕΝΕΣ ΠΟΣΟΤΗΤΕΣ (τόνοι/έτος)	ΜΠΛΕ ΚΑΔΟΣ (τόνοι /έτος)	ΑΝΑΚΤΩΜΕΝΑ ΥΛΙΚΑ (τόνοι/ έτος)	% εκτροπής μπλε κάδου από το ρεύμα των σύμμεικτων	% ανακύκλωσης
<b>2013</b>	20.041,67	2.037,20	1.085,00	10,16%	5,5%
<b>2014</b>	20.389,82	2.055,00	1.001,00	10,07%	4,9%

Με βάση τα στοιχεία του Δήμου, καθημερινά (εκτός Σαββάτου, Κυριακής και αργιών) πραγματοποιούνται 5 δρομολόγια για **πράσινα απόβλητα** σε συνδυασμό με μικρές ποσότητες χωμάτων και μπαζών από τα νεκροταφεία και από κατοίκους, οι οποίοι τα αποθέτουν δίπλα ή και μέσα στους κάδους. Η ποσότητα των αποβλήτων ανά δρομολόγιο ανέρχεται σε 4-6 τόνους, εκ των οποίων τα πράσινα απόβλητα αποτελούν τους 2-3 τόνους. Για ενάμιση μήνα (15 Ιουλίου έως 31 Αυγούστου) πραγματοποιούνται 2-3 τέτοια δρομολόγια καθημερινά. Συνολικά λοιπόν πραγματοποιούνται ετησίως 1.210 δρομολόγια για πράσινα απόβλητα, τα οποία μεταφέρουν 4.840–7.260 τόνους «μπαζοσκούπιδα – πράσινα», εκ των οποίων αμιγώς πράσινα

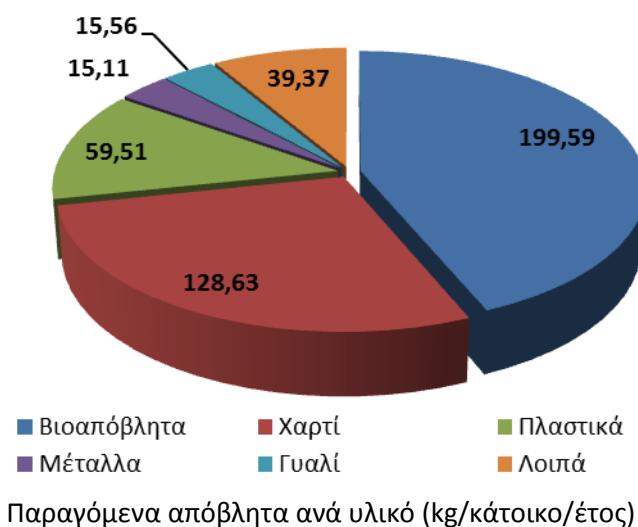


απόβλητα εκτιμάται ότι είναι τα μισά και κατά μέσο όρο περίπου **3.000 τόνοι ανά έτος**. Ο Δήμος παρέδωσε το έτος 2014 στον ΕΔΣΝΑ 14,54 τόνους πράσινων αποβλήτων από χωριστή συλλογή, αξιοποιώντας την απόφαση του ΕΔΣΝΑ για αποδοχή πράσινων αποβλήτων χωρίς χρέωση στις εγκαταστάσεις του για την παραγωγή κομπόστ. Η εν λόγω ποσότητα αντιστοιχεί στο 0,5% των εκτιμώμενων παραγόμενων πράσινων αποβλήτων του Δήμου.

#### Ποιοτικά χαρακτηριστικά Α.Σ.Α.

Για τον προσδιορισμό της σύνθεσης των ΑΣΑ απαιτείται διαχρονική παρακολούθηση και δειγματοληψίες ευρείας κλίμακας, γεγονός που δεν υφίσταται στη περίπτωση του Δήμου, όπως και στους περισσότερους Δήμους της χώρας. Κατ' επέκταση, ο πίνακας που ακολουθεί παρουσιάζει τις εκτιμήσεις της μέσης ποιοτικής σύνθεσης των αποβλήτων του Δήμου, βάσει του πρόσφατα αναθεωρημένου ΕΣΔΑ (2014), καθώς και των μετρήσεων/εκτιμήσεων που έχουν πραγματοποιηθεί για την Αττική και αποτυπώνονται στο ΠΕΣΔΑ (2011). Σύμφωνα με τον πίνακα, τα βιοαπόβλητα αποτελούν το 43,6% των παραγόμενων αποβλήτων και τα ξηρά ανακυκλώσιμα το 47,8%. Σημειώνεται ότι περίπου τα 2/3 της ποσότητας του χαρτιού είναι ανακυκλώσιμο χαρτί/χαρτόνι (έντυπο, γραφείου, συσκευασίας) ενώ το υπόλοιπο 1/3 αποτελεί χαρτί διαφόρων άλλων χρήσεων (υγείας, κουζίνας κλπ), το οποίο δεν ανακυκλώνεται, μέρος του όμως θα μπορούσε να συλλεχθεί μαζί με τα βιοαπόβλητα σε πρόγραμμα χωριστής συλλογής για την περαιτέρω επεξεργασία τους σε κατάλληλη κλειστή μονάδα κομποστοποίησης.

ΕΚΤΙΜΩΜΕΝΗ ΣΥΝΘΕΣΗ ΑΠΟΒΛΗΤΩΝ ΔΗΜΟΥ ΠΑΠΑΓΟΥ-ΧΟΛΑΡΓΟΥ			
ΥΛΙΚΑ	Ποσοστό (%) ΕΣΔΑ 2014	Ποσοστό (%) ΠΕΣΔΑ Αττικής 2011	Εκτιμώμενη ποσότητα για το 2014 (τόνοι)
Βιοαπόβλητα	44,3%	43,6%	8.890
Χαρτί/χαρτόνι	22,2%	28,1%	5.729
Πλαστικά	13,9%	13,0%	2.650
Μέταλλα	3,9%	3,3%	673
Γυαλί	4,3%	3,4%	693
Λοιπά	11,4%	8,6%	1.753
Σύνολο	100,00%	100,0%	20.389



**ΕΝΑΛΛΑΚΤΙΚΗ ΔΙΑΧΕΙΡΙΣΗ ΚΑΙ ΑΝΑΚΥΚΛΩΣΗ**

Ο Δήμος συνεργάζεται με εγκεκριμένα από το Υπουργείο Παραγωγικής Ανασυγκρότησης, Περιβάλλοντος και Ενέργειας συστήματα εναλλακτικής διαχείρισης αποβλήτων συσκευασιών και άλλων προϊόντων.

Απόβλητα Συσκευασίας

Συνεργασία με την εταιρία **Ελληνική Εταιρεία Αξιοποίησης Ανακύκλωσης (ΕΕΑΑ) Α.Ε.** και την **ΑΝΤΑΠΟΔΟΤΙΚΗ ΑΝΑΚΥΚΛΩΣΗ Α.Ε.**

Η **Ελληνική Εταιρεία Αξιοποίησης Ανακύκλωσης Α.Ε.** λειτουργεί το σύστημα των μπλε κάδων, οι οποίοι είναι τοποθετημένοι κατά κύριο λόγο δίπλα στους κάδους για τα σύμμεικτα απόβλητα. Εκτός από τους μπλε κάδους, η εταιρία παρέδωσε και 6 κάδους τύπου κώδωνα για τη χωριστή συλλογή των αποβλήτων συσκευασιών από γυαλί. Επιπλέον υπάρχει συμμετοχή στο Πρόγραμμα του ΕΔΣΝΑ «**ΚΑΝΤΟ και ΕΣΥ**» για τη συλλογή έντυπου χαρτιού με 23 κάδους. Ο Δήμος συλλέγει τα απόβλητα συσκευασιών με τρία απορριμματοφόρα ανακύκλωσης και τα μεταφέρει στα Κέντρα Διαλογής Ανακυκλώσιμων Υλικών (ΚΔΑΥ) που συνεργάζονται με το Σύστημα.

Η **ΑΝΤΑΠΟΔΟΤΙΚΗ ΑΝΑΚΥΚΛΩΣΗ Α.Ε.** λειτουργεί το σύστημα με τα «σπιτάκια ανακύκλωσης», σε ορισμένα από τα οποία συλλέγονται και άλλους είδους απόβλητα όπως μπαταρίες κινητών κλπ.

Απόβλητα Ηλεκτρικού και Ηλεκτρονικού Εξοπλισμού

Συνεργασία με την εταιρία **Ανακύκλωση Συσκευών Α.Ε.** για τη χωριστή συλλογή Αποβλήτων Ηλεκτρικού και Ηλεκτρονικού Εξοπλισμού (ΑΗΗΕ). Παρατίθενται οι ποσότητες που συλλέχθηκαν για τα έτη 2011-2014:

Έτος	2011	2012	2013	2014
Ποσότητα (t/έτος)	11,89	8,05	4,52	9,79

Απόβλητα Λιπαντικών Ελαίων

Συνεργασία με την εταιρία **ΕΝΔΙΑΛΕ Α.Ε.** για τη συλλογή των λιπαντικών ελαίων των οχημάτων του μηχανολογικού εξοπλισμού του Δήμου.

Μπαταρίες (συσσωρευτές οχημάτων)

Συνεργασία με την εταιρία **Re-Battery Α.Ε.** και **COMBATT** για τη συλλογή των συσσωρευτών των οχημάτων του μηχανολογικού εξοπλισμού του Δήμου. Η ετήσια ποσότητα αποβλήτων συσσωρευτών εκτιμάται ότι προσεγγίζει τα 800 κιλά.

Μεταχειρισμένα ελαστικά οχημάτων

Συνεργασία με την εταιρία **Ecoelastika Α.Ε.** για τη συλλογή των ελαστικών των οχημάτων του μηχανολογικού εξοπλισμού του Δήμου. Η ετήσια ποσότητα αποβλήτων ελαστικών οχημάτων εκτιμάται ότι προσεγγίζει τους 4 τόνους.

Λαμπτήρες, φωτιστικά και φορητές μπαταρίες

Συνεργασία με την εταιρία **Φωτοκύκλωση Α.Ε., Ανακύκλωση Συσκευών Α.Ε.** και **ΑΦΗΣ Α.Ε.** για τη χωριστή συλλογή των αποβλήτων ηλεκτρικού και ηλεκτρονικού εξοπλισμού, λαμπτήρων, φωτιστικών και φορητών μπαταριών σε δημοτικά κτίρια για την εξυπηρέτηση των πολιτών.

**ΚΑΔΟΙ ΣΥΛΛΟΓΗΣ, ΜΗΧΑΝΟΛΟΓΙΚΟΣ ΕΞΟΠΛΙΣΜΟΣ ΚΑΙ ΥΦΙΣΤΑΜΕΝΕΣ ΥΠΟΔΟΜΕΣ**Κάδοι συλλογής

Για τη συλλογή των σύμμεικτων απορριμμάτων στο Δήμο υπάρχουν σήμερα τοποθετημένοι και εν λειτουργία **1.210 πράσινοι κυλιόμενοι κάδοι** (πλαστικοί και σιδερένιοι) και **1.578 σταθεροί κάδοι** (τύπου proper), όπως αποτυπώνονται στον κάτωθι πίνακα. Οι σταθεροί κάδοι εξυπηρετούν κυρίως την περιοχή της Δημοτικής Κοινότητας Παπάγου και αποτελούν μια ιδιαιτερότητα για το σύστημα προσωρινής αποθήκευσης του Δήμου, η οποία οδηγεί σε αυξημένα κόστη συλλογής και υγειονομική επιβάρυνση της περιοχής (δυσχερής η πλύση των κάδων) και των εργαζομένων (η αποκομιδή από τους κάδους γίνεται χειρωνακτικά).

ΠΡΟΣΩΡΙΝΗ ΑΠΟΘΗΚΕΥΣΗ ΣΥΜΜΕΙΚΤΩΝ ΑΠΟΡΡΙΜΜΑΤΩΝ – ΚΑΤΑΓΡΑΦΗ ΕΞΟΠΛΙΣΜΟΥ				
Μέσα Προσωρινής Αποθήκευσης	Χωρητικότητα (λίτρα)	Πλήθος κάδων		
		Δ.Κ. Παπάγου	Δ.Κ. Χολαργού	Σύνολο
Κάδοι κυλιόμενοι πλαστικοί	1.100	180	100	280
Κάδοι κυλιόμενοι σιδερένιοι	1.110	30	900	930
Κάδοι σταθεροί (τύπου proper)		1.500	78	1.578
<b>Σύνολο</b>		<b>1.710</b>	<b>1.078</b>	<b>2.788</b>
Πληθυσμός		13.699	30.840	44.539
Αριθμός κατοίκων ανά κάδο		8	29	

Με βάση τον ανωτέρω πίνακα, προκύπτει ότι στη Δημοτική Κοινότητα Παπάγου ένας κάδος εξυπηρετεί περίπου 8 κατοίκους, ενώ στη Δημοτική Κοινότητα Χολαργού ένας κάδος αντιστοιχεί σε 29 κατοίκους, αν και οι κάδοι που αναφέρονται είναι διαφορετικού τύπου και χωρητικότητας.

Για τη συλλογή των αποβλήτων συσκευασιών υπάρχουν σήμερα τοποθετημένοι **550 μπλε κάδοι** ανακύκλωσης, **23 κάδοι για έντυπο χαρτί** και **6 κώδωνες**, σύμφωνα με τον πίνακα που ακολουθεί.

ΚΑΔΟΙ ΑΝΑΚΥΚΛΩΣΗΣ – ΚΑΤΑΓΡΑΦΗ ΕΞΟΠΛΙΣΜΟΥ				
Μέσα Προσωρινής Αποθήκευσης	Χωρητικότητα (λίτρα)	Πλήθος κάδων		
		Δ.Κ. Παπάγου	Δ.Κ. Χολαργού	Σύνολο
Μπλε κάδοι	1.100	150	400	550
Κάδοι μεταλλικοί/χαρτί	1.110		23	23
Κώδωνες	1.300	1	1	2
	1.900	1	3	4
<b>Σύνολο</b>		<b>152</b>	<b>427</b>	<b>579</b>
Πληθυσμός		13.699	30.840	44.539
Αριθμός κατοίκων ανά κάδο		90	72	

Με βάση το υφιστάμενο δίκτυο, προκύπτει ότι στο Δήμο αντιστοιχεί 1 κάδος για την ανακύκλωση συσκευασιών ανά 90 κατοίκους στη Δημοτική Κοινότητα Παπάγου και 1 κάδος ανά 72 κατοίκους στη Δημοτική Κοινότητα Χολαργού. Σημειώνεται ότι η τιμή σχεδιασμού του έργου του κάδου ανακύκλωσης είναι ένας κάδος ανά 75 κατοίκους.

Μηχανολογικός εξοπλισμός

Ο Δήμος διαθέτει 17 απορριμματοφόρα οχήματα για τη συλλογή των ΑΣΑ και 3 για τη συλλογή των αποβλήτων συσκευασιών, όχημα για την πλύση των κάδων και 6 σάρωθρα. Ο πίνακας που ακολουθεί αποτυπώνει τα οχήματα της Διεύθυνσης Περιβάλλοντος, Καθαριότητας και Πρασίνου.

## ΕΠΙΧΕΙΡΗΣΙΑΚΟ ΠΡΟΓΡΑΜΜΑ ΔΗΜΟΥ ΠΑΠΑΓΟΥ-ΧΟΛΑΡΓΟΥ 2015-2019

ΟΧΗΜΑΤΑ ΚΑΘΑΡΙΟΤΗΤΑΣ							
A/A	ΑΡ. ΚΥΚΛ.	ΤΥΠΟΣ ΟΧΗΜΑΤΟΣ	ΜΙΚΤΟ ΒΑΡΟΣ (t)	ΚΑΘΑΡΟ ΒΑΡΟΣ (t)	ΚΑΥΣΙΜΟ	ΕΤΟΣ ΚΥΚΛ.	ΚΑΤΑΣΤ.
ΑΠΟΡΡΙΜΜΑΤΟΦΟΡΑ							
1	ΚΗΙ 6672	MERCEDES 1832 Κ ΠΡΕΣΣΑ	19.000	5.760	πετρέλαιο	2006	καλή
2	ΚΗΙ 6687	MERCEDES 1832 Κ ΠΡΕΣΣΑ	19.000	5.760	πετρέλαιο	2007	καλή
3	ΚΗΟ 6476	MERCEDES 1823 ΠΡΕΣΣΑ	19.000	6.850	πετρέλαιο	2003	καλή
4	ΚΗΗ 3958	MERCEDES 1922 ΜΥΛΟΣ	19.000	8.020	πετρέλαιο	1992	μέτρια
5	ΚΗΟ 5800	MERCEDES 2024Κ/38 ΠΡΕΣΣΑ	19.000	6.740	πετρέλαιο	1994	μέτρια
6	ΚΗΟ 5975	MERCEDES 2024 ΜΥΛΟΣ	19.000	7.930	πετρέλαιο	1996	μέτρια
7	ΚΗΟ 6317	MERCEDES 2024 ΠΡΕΣΣΑ	19.000	6.470	πετρέλαιο	1999	μέτρια
8	ΚΗΟ 6360	MERCEDES 1831 ΜΥΛΟΣ	19.000	7.550	πετρέλαιο	2000	καλή
9	ΚΗΙ 5747	MERCEDES 1318 ΜΥΛΟΣ	13.500	5.012	πετρέλαιο	2003	καλή
10	ΚΗΙ 5746	MERCEDES 1318 ΜΥΛΟΣ	13.500	5.012	πετρέλαιο	2003	καλή
11	ΚΗΟ 6258	MERCEDES ΜΙΚΡΟΣ ΜΥΛΟΣ	6.500	1.210	πετρέλαιο	1982	μέτρια
12	ΚΗΗ 3972	MERCEDES ΠΡΕΣΣΑ ΤΡΙΑΞ.	26.000	10.912	πετρέλαιο	1993	μέτρια
13	ΚΗΟ 6256	MERCEDES ΠΡΕΣΣΑ 2024	19.000	6.460	πετρέλαιο	1997	μέτρια
14	ΚΗΙ 5816	VOLVO ΠΡΕΣΣΑ	19.000	7.020	πετρέλαιο	2004	καλή
15	ΚΗΗ 4780	MERCEDES 816	8.000	2.060	πετρέλαιο	2010	καλή
16	ΚΗΙ 5756	ΤΡΑΚΤΟΡΑΣ + 2 ΠΡΕΣΣΕΣ ΚΟΝΤΕΪΝΕΡ	40.000	16.230	πετρέλαιο	2003	καλή
17	ΚΗΙ 6547	ΤΡΑΚΤΟΡΑΣ MERCEDES ACTROS	40.000	20.030	πετρέλαιο	2004	καλή
18	ΚΗΗ 1781	ΑΝΑΚΥΚΛΩΣΗ IVECO SPA	15.500	5.090	πετρέλαιο	2006	καλή
19	ΚΗΗ 1082	ΑΝΑΚΥΚΛΩΣΗ MERCEDES 1824Κ	19.000	7.500	πετρέλαιο	2009	καλή
20	ΚΗΥ 5596	ΑΝΑΚΥΚΛΩΣΗ MERCEDES 1832	19.000	5.710	πετρέλαιο	2007	καλή
ΣΑΡΩΘΡΑ							
21	ΜΕ 83003	ΣΑΡΩΘΡΟ BUCHER GUYER			πετρέλαιο	2004	μέτρια
22	ΜΕ 82080	ΣΑΡΩΘΡΟ DULEVO-COMMMADO			πετρέλαιο	2004	μέτρια
23	ΜΕ 40760	ΣΑΡΩΘΡΟ IVECO FORD			πετρέλαιο	1996	καλή
24	ΜΕ 101370	ΣΑΡΩΘΡΑΚΙ KARCHER			πετρέλαιο	2007	καλή
25	ΜΕ 127536	ΣΑΡΩΘΡΑΚΙ KARCHER			πετρέλαιο	2014	καλή
26	ΜΕ 127537	ΣΑΡΩΘΡΑΚΙ KARCHER			πετρέλαιο	2014	καλή
ΒΥΤΙΟΦΟΡΑ							
27	ΜΕ 96800	ΒΥΤΙΟΦΟΡΟ ΠΛΥΣΤΙΚΟ RIAGGIO 1400cc			πετρέλαιο	2007	καλή
38	ΚΗΗ 3965	ΒΥΤΙΟΦΟΡΟ VOLVO FE 42			πετρέλαιο	2009	καλή
29	ΜΕ 77357	ΠΛΥΝΤΗΡΙΟ ΚΑΔΩΝ MAN			πετρέλαιο	2003	καλή
30	ΚΗΟ 6264	ΥΔΡΟΦΟΡΑ MERCEDES			πετρέλαιο	1997	καλή
31	ΚΗΗ 1748	ΥΔΡΟΦΟΡΑ VOLVO	19.000	10.450	πετρέλαιο	2008	καλή
ΦΟΡΤΗΓΑ							
32	ΚΗΟ 5599	ΦΟΡΤΗΓΟ MERCEDES 1114Κ/31			πετρέλαιο	1993	καλή
33	ΚΗΟ 6216	ΦΟΡΤΗΓΟ MERCEDES 1520 ΑΡΠΑΓΗ			πετρέλαιο	1996	καλή
34	ΚΗΟ 5939	ΦΟΡΤΗΓΟ MERCEDES 1823 ΑΡΠΑΓΗ			πετρέλαιο	2003	καλή
35	ΚΗΙ 6615	ΑΝΑΤΡ. ΗΜΙΦΟΡΤΗΓΟ RIAGGIO 1400cc		500	πετρέλαιο	2004	καλή
36	ΚΗΙ 6133	ΑΝΑΤΡ. ΗΜΙΦΟΡΤΗΓΟ RIAGGIO 1400cc		500	πετρέλαιο	2004	καλή
37	ΚΗΟ 6441	MERCEDES ΜΕ ΑΡΠΑΓΗ	26.000	15.035	πετρέλαιο	2002	καλή
38	ΚΗΙ 8645	VOLVO 7,5 Tn	16.000	7.930	πετρέλαιο	2008	καλή
ΗΜΙΦΟΡΤΗΓΑ							
39	ΚΗΟ 5974	ΗΜΙΦΟΡΤΗΓΟ MITSUBISHI L300			βενζίνη	1996	μέτρια
40	ΚΗΟ 6212	ΗΜΙΦΟΡΤΗΓΟ FIAT FIORINO 1400cc			βενζίνη	1996	μέτρια
41	ΚΗΙ 6613	ΑΝΟΙΚΤΟ ΗΜΙΦΟΡΤΗΓΟ RIAGGIO 1400cc		865	βενζίνη	2004	καλή
42	ΚΗΙ 6614	ΚΛΕΙΣΤΟ ΗΜΙΦΟΡΤΗΓΟ RIAGGIO 1400cc		560	βενζίνη	2004	καλή
43	ΚΗΗ 1232	PIAGIO 4X4			βενζίνη	2009	καλή
ΕΠΙΒΑΤΙΚΑ							
44	ΚΗΙ 9913	ΕΠΙΒΑΤΙΚΟ RENAULT 1400cc			βενζίνη	2008	μέτρια
45	ΚΗΙ 5894	HUNDAI VAN			βενζίνη	2005	καλή

ΜΗΧΑΝΑΚΙΑ					
46	HO 9394	ΣΚΟΥΤΕΡ MALAGOUTI 50cc	βενζίνη	1984	μέτρια
47	HO 9531	ΣΚΟΥΤΕΡ MALAGOUTI 50cc	βενζίνη	2000	μέτρια
48	AZE 1112	ΚΛΕΙΣΤΟ ΤΡΙΚΥΚΛΟ PIAGGIO 49cc	βενζίνη	2006	καλή
49	XZN 859	ΠΑΠΙ HONDA 125cc	βενζίνη	2006	καλή
50	XZN 860	ΠΑΠΙ HONDA 125cc	βενζίνη	2006	καλή
51	BXH 0499	MODENAS 120 cc ΠΑΠΙ	βενζίνη	2011	καλή
52	BXH 500	MODENAS 120 cc ΠΑΠΙ	βενζίνη	2011	καλή
53	IBZ 0332	KAWASAKI KZR	βενζίνη	2001	καλή

### Υποδομές

Οι υφιστάμενες υποδομές του Δήμου Παπάγου–Χολαργού περιλαμβάνουν κυρίως τις εγκαταστάσεις του Δήμου (κτίρια, αμαξοστάσια κλπ) στις δύο Δημοτικές Κοινότητες, η περαιτέρω χωροταξική και λειτουργική ενοποίηση των οποίων σε μια ενιαία κρίνεται αναγκαία για καλύτερο συντονισμό, πληρέστερο έλεγχο και μεγαλύτερη ταχύτητα επεμβάσεων.

Οι εγκαταστάσεις του Δήμου στην οδό Ασπασίας της Δημοτικής Κοινότητας Παπάγου αποτελούνται από κτίρια προσωπικού, αμαξοστάσιο, δεξαμενή πετρελαίου για τα οχήματα, ράμπα μεταφόρτωσης των απορριμμάτων που συλλέγουν τα οχήματα-σάρωθρα που καθαρίζουν τους δρόμους, ειδικό χώρο για την αλλαγή των λιπαντικών ελαίων των οχημάτων και μέσα αποθήκευσης αυτών, χώρο προσωρινής αποθήκευσης κατεστραμμένων κάδων (ανακύκλωσης και μη) και χώρο για το κοντέινερ του ΣΕΔ «Ανακύκλωση Συσκευών ΑΕ» για τη συλλογή των ΑΗΗΕ.



Εγκαταστάσεις στη Δημοτική Κοινότητα Παπάγου

Οι εγκαταστάσεις του Δήμου στην οδό Αριστοτέλους της Δημοτικής Κοινότητας Χολαργού αποτελούνται από κτίρια προσωπικού, αμαξοστάσιο, δεξαμενή πετρελαίου για τα οχήματα, αποθήκη γενικής χρήσης, χώρο αποθήκευσης των κατεστραμμένων κάδων (ανακύκλωσης και μη) και χώρο για το κοντέινερ του ΣΕΔ «Ανακύκλωση Συσκευών ΑΕ» για τη συλλογή των ΑΗΗΕ.





Εγκαταστάσεις στη Δημοτική Κοινότητα Χολαργού

#### Δρομολόγια αποκομιδής απορριμμάτων

Η αποκομιδή οικιακών απορριμμάτων γίνεται καθημερινά, τις βραδινές ώρες. Έντεκα απορριμματοφόρα καλύπτουν τους 11 τομείς (4 στη Δημοτική Κοινότητα Παπάγου και 7 στη Δημοτική Κοινότητα Χολαργού) ενώ η ανακύκλωση καλύπτεται από τρία δρομολόγια καθημερινά (1 στη Δημοτική Κοινότητα Παπάγου και 2 στη Δημοτική Κοινότητα Χολαργού). Η αποκομιδή πράσινων απορριμμάτων γίνεται καθημερινά από 7.30-13.00. Τα ογκώδη αντικείμενα απομακρύνονται μια φορά την εβδομάδα κατόπιν ειδοποίησης.

Πέραν των καθημερινών δρομολογίων, εφαρμόζεται και πρόγραμμα αποκομιδής το Σαββατοκύριακο με στοχευμένες παρεμβάσεις. Πιο συγκεκριμένα το Σάββατο γίνεται ένα δρομολόγιο αποκομιδής απορριμμάτων από κεντρικά σημεία εμπορικού ενδιαφέροντος και την Κυριακή έξι δρομολόγια αποκομιδής σύμμεικτων (2 στη Δημοτική Κοινότητα Παπάγου και 4 στη Δημοτική Κοινότητα Χολαργού) και τρία δρομολόγια ανακύκλωσης (1 στη Δημοτική Κοινότητα Παπάγου και 2 στη Δημοτική Κοινότητα Χολαργού). Την Κυριακή το Μηχανικό Σάρωθρο καθαρίζει και επικεντρώνεται σε σημεία που δεν είναι εύκολο να καθαριστούν τις καθημερινές (π.χ Μετρό, παράδρομος Λεωφ. Μεσογείων κ.α.), ενώ οι κάδοι πλένονται κάθε μήνα.

Στους τομείς, οι οποίοι διαθέτουν μόνιμα πεζό οδοκαθαριστή γίνεται τουλάχιστον μια σάρωση την εβδομάδα από όλους τους δρόμους. Μια φορά την εβδομάδα είναι απαραίτητη επικουρικά η συνδρομή μηχανικού σαρώθρου στο έργο των οδοκαθαριστών. Ιδιαίτερη προσοχή δίνεται στο άδειασμα των δοχείων απορριμμάτων σε σημεία εμπορικού ενδιαφέροντος και σε σημεία με αυξημένη κίνηση (ταχυδρομεία, τράπεζες κλπ), όπως και στην αποκατάσταση των χώρων μετά το πέρας λειτουργίας των Λαϊκών Αγορών.

Στο πλαίσιο της βελτιστοποίησης της συλλογής απορριμμάτων, ο Δήμος έχει δρομολογήσει ενέργειες για την αποτύπωση της υφιστάμενης κατάστασης σε χάρτες με την υλοποίηση εφαρμογών γεωχωρικών πληροφοριών. Η πρωτοβουλία αποσκοπεί στην αποτύπωση της χωροθέτησης των κάδων συλλογής και των διαδρομών των απορριμματοφόρων – επιτρέποντας και την ελεύθερη πρόσβαση των πολιτών στην διαδικτυακή πύλη των γεωχωρικών πληροφοριών – με στόχο τη δυνατότητα βελτιστοποίησης των δρομολογίων (routing) και της χωροθέτησης των κάδων, ειδικά αν συνδυαστεί με συστήματα διαχείρισης στόλου οχημάτων (GPS tracking).



**ΣΥΜΜΕΤΟΧΗ ΣΕ ΠΙΛΟΤΙΚΑ ΠΡΟΓΡΑΜΜΑΤΑ ΔΙΑΧΕΙΡΙΣΗΣ ΑΠΟΡΡΙΜΜΑΤΩΝ**

Ο Δήμος Παπάγου-Χολαργού συμμετείχε στο πρόγραμμα **DRYWASTE «Ανάπτυξη και επίδειξη ενός καινοτόμου συστήματος οικιακής ξήρανσης για την επεξεργασία των οργανικών απορριμμάτων» (LIFE 08 ENV/GR/000566)**, το οποίο τέθηκε σε εφαρμογή σε συνεργασία με το Εθνικό Μετσόβιο Πολυτεχνείο. Επίδιωξη του DRYWASTE ήταν ο σχεδιασμός, η ανάπτυξη, η εξέταση, η βελτιστοποίηση και η αξιολόγηση, ενός καινοτόμου συστήματος οικιακής ξήρανσης (κάδου) του βιοαποδομήσιμου κλάσματος των οικιακών οργανικών απορριμμάτων, προκειμένου να επέλθει σημαντική μείωση της μάζας και του όγκου αυτών, στην πηγή. Το εν λόγω σύστημα λειτούργησε πιλοτικά για περίοδο 8 μηνών σε 27 νοικοκυριά και τα αποτελέσματα έδειξαν ότι η μάζα των βιοαποβλήτων μειώνεται δραστικά (85% κ.β. μέσος όρος).

Σε συνέχεια του προγράμματος DRYWASTE, ο Δήμος σε συνεργασία με το Εθνικό Μετσόβιο Πολυτεχνείο συμμετέχει στην υλοποίηση του προγράμματος **Waste2Bio**. Το έργο συγχρηματοδοτείται από το χρηματοδοτικό εργαλείο **LIFE+** της Ευρωπαϊκής Ένωσης και η διάρκειά του είναι 34 μήνες. Το πρόγραμμα είναι πιλοτικό και προωθεί τη δημιουργία της πρώτης μονάδας παραγωγής βιοαιθανόλης, στην Ελλάδα, αλλά και παγκοσμίως, από προδιαλεγμένα και ξηραμένα στην πηγή διατροφικά απορρίμματα.

Στο πρόγραμμα έχουν ενταχθεί ήδη 75 νοικοκυριά του Δήμου με στόχο την σημαντική μείωση της ποσότητας των οικιακών βιολογικών αποβλήτων, που οδηγούνται στους χώρους υγειονομικής ταφής απορριμμάτων, με χρήση των τεχνολογιών της αποκεντρωμένης και οικιακής ξήρανσης, επιτυγχάνοντας ταυτόχρονη μείωση της μάζας τους κατά 80%. Ο Δήμος συλλέγει τα προδιαλεγμένα και ξηραμένα διατροφικά απορρίμματα, με άριστα μέχρι σήμερα αποτελέσματα ως προς την καθαρότητα του συλλεγόμενου ρεύματος (**προσμίξεις <5%**), τα οποία και προωθεί στην εγκατάσταση του ΕΜΠ όπου και ακολουθείται η διαδικασία επεξεργασίας τους με αποτέλεσμα την παραγωγή βιο-αιθανόλης.

Συνολικά, η εμπειρία και τεχνογνωσία που αποκομίζεται από το πιλοτικό πρόγραμμα είναι πολύτιμη για την ανάπτυξη επιτυχημένων προγραμμάτων Διαλογής στη Πηγή (ΔσΠ) του κλάσματος των βιοαποβλήτων κουζίνας σε μεγάλη ή και πλήρη κλίμακα.

**ΕΝΗΜΕΡΩΣΗ - ΕΥΑΙΣΘΗΤΟΠΟΙΗΣΗ**


Αποτελεί κοινή γνώση ότι για την επιτυχία οποιουδήποτε σχεδιασμού διαχείρισης αποβλήτων δεν αρκούν οι τεχνολογικές λύσεις αλλά είναι απαραίτητη η συνεισφορά των κατοίκων και η συνεργασία τους στον νευραλγικό τομέα της καθαριότητας. Προς την κατεύθυνση αυτή είναι αναγκαία η υλοποίηση ενός προγράμματος πληροφόρησης και ευαισθητοποίησης των κατοίκων σε ζητήματα που άπτονται της συμπεριφοράς τους και της στάσης τους πάνω στο θέμα, καθώς και την ενημέρωσή τους για θέματα που αφορούν την ανακύκλωση, την πρόληψη και το διαχωρισμό των απορριμμάτων στην πηγή.

Πρέπει να αναφερθεί ότι υπάρχει άγνοια των πολιτών για πολλά θέματα που αφορούν την καθαριότητα και την ανακύκλωση και ως ένα βαθμό αυτό οφείλεται στην απουσία Κανονισμού Καθαριότητας. Στο παρελθόν, τέτοιοι κανονισμοί είχαν καταρτιστεί από τους δύο πρώην Δήμους, όπως η **«Έγκριση Κανονισμού Καθαριότητας και εκτέλεσης οικοδομικών εργασιών και Οργανισμών Κοινής Ωφέλειας»** (απόφαση 106/06.06.2005 του πρώην Δήμου Χολαργού) και ο **«Κανονισμός κατασκευής και ανακατασκευής πεζοδρομίων»** (απόφαση 142/26.07.2007 του πρώην Δήμου Παπάγου). Είναι σαφές ότι υπάρχει ανάγκη κατάρτισης ενός νέου Κανονισμού Καθαριότητας του Δήμου Παπάγου-Χολαργού, ο οποίος θα καθορίζει με σαφήνεια αρκετά ευαίσθητα θέματα που αφορούν την καθαριότητα, τον τρόπο δράσης του Δήμου και τις υποχρεώσεις των Δημτών.

Επιπλέον, στο στρατηγικό σχεδιασμό του Δήμου για ολοκληρωμένη περιβαλλοντική διαχείριση και αειφόρο ανάπτυξη, ιδιαίτερη θέση έχει η μείωση των παραγόμενων απορριμμάτων μέσω της πρόληψης και επαναχρησιμοποίησης-ανακύκλωσης των αποβλήτων. Προς επίτευξη του στόχου, ο Δήμος επικεντρώνεται στην ενημέρωση – ευαισθητοποίηση των πολιτών και ιδιαίτερα της νέας γενιάς μέσω σειράς δράσεων με την ονομασία: **ΠΡΑΣΙΝΗ ΕΚΣΤΡΑΤΕΙΑ ΔΗΜΟΥ ΠΑΠΑΓΟΥ-ΧΟΛΑΡΓΟΥ «Κάνε τη Συνείδηση Συνήθεια»**. Στο


πλαίσιο της Πράσινης Εκστρατείας διοργανώνονται δράσεις ενημέρωσης και ευαισθητοποίησης για τη διαχείριση των απορριμμάτων, την προώθηση της ανακύκλωσης και την αφύπνιση της περιβαλλοντικής συνείδησης των πολιτών, με στόχο η προστασία του περιβάλλοντος να γίνει καθημερινό βίωμα όλων. Για το 2015 ο Δήμος διοργάνωσε Διαγωνισμό Ανακύκλωσης βραβεύοντας τα σχολικά τμήματα, τα οποία πρώτευαν συλλέγοντας τις περισσότερες συσκευασίες στο πλαίσιο της **«Μεγάλης Γιορτής Ανακύκλωσης για τους μαθητές του Δήμου Παπάγου-Χολαργού»**, που διοργανώθηκε υπό την αιγίδα του Μακαριωτάτου Αρχιεπισκόπου Αθηνών και Πάσης Ελλάδος κ. Ιερωνύμου, σε συνεργασία με το Υπουργείο Πολιτισμού, Παιδείας και Θρησκευμάτων.

Επίσης, στο πλαίσιο της Πράσινης Εκστρατείας εκδόθηκε ο κάτωθι **«Δεκάλογος της Πράσινης Πόλης»**.



**ο Δεκάλογος της Πράσινης Πόλης - Ανακύκλωση**

1. Δεν πετάμε πράγματα στα σκουπίδια απερίσκεπτα - χαρίζουμε ότι δεν μας χρειάζεται σε κάποιον που το έχει ανάγκη.
2. Καταναλώνουμε με σύνεση και μέτρο - η πρόληψη είναι σημαντική και στο θέμα των απορριμμάτων.
3. Προτιμούμε αγαθά και προϊόντα από ανακυκλώσιμα υλικά.
4. Διαχωρίζουμε τα απορρίμματα μας και τα τοποθετούμε στον κατάλληλο κάδο - σημείο συλλογής.
5. Ιδιαίτερη προσοχή δείχνουμε στην απόρριψη χημικών ουσιών, χρωμάτων, φαρμάκων, μπαταριών, λαμπτήρων - τα συλλέγουμε και τα προωθούμε στα αντίστοιχα σημεία συλλογής.
6. Ανακυκλώνουμε τις παλιές μας ηλεκτρικές συσκευές.
7. Κάνουμε πράξη την οικιακή κομποστοποίηση.
8. Συλλέγουμε τα πράσινα απορρίμματα του κήπου μας και ενημερώνουμε την αρμόδια υπηρεσία του δήμου μας - δεν τα απορρίπτουμε στους κοινούς κάδους απορριμμάτων.
9. Ενθαρρύνουμε τους γείτονες και τους φίλους μας να ανακυκλώσουμε όλοι μαζί περισσότερο.
10. Ανακυκλώνουμε καθημερινά, κάνουμε τη συνείδηση συνήθεια!



**ΚΑΝΕ ΤΗ ΣΥΝΕΙΔΗΣΗ  
ΣΥΝΗΘΕΙΑ**  
**ΠΡΑΣΙΝΗ ΕΚΣΤΡΑΤΕΙΑ**  
ΔΗΜΟΥ ΠΑΠΑΓΟΥ - ΧΟΛΑΡΓΟΥ

### 1.2.1.9. Κυκλοφοριακό – Στάθμευση

#### ΒΑΣΙΚΟ ΟΔΙΚΟ ΔΙΚΤΥΟ

Βασικοί οδικοί άξονες στα όρια του Δήμου είναι η Λεωφόρος Μεσογείων, η Λεωφόρος Κατεχάκη και η Δυτική Περιφερειακή Υμηττού, μέσω της οποίας ο Δήμος συνδέεται οδικά με την Αττική Οδό. Οι δύο λεωφόροι περιλαμβάνονται στο βασικό οδικό δίκτυο Αττικής (ΦΕΚ 701Δ/1990), ενώ η Περιφερειακή Υμηττού ανήκει στο Δευτερεύον Εθνικό οδικό δίκτυο (ΦΕΚ 30Β/1996).

Το βασικό οδικό δίκτυο του Δήμου, σύμφωνα με την προαναφερθείσα Υ.Α. ορισμού του βασικού οδικού δικτύου Αττικής (ΦΕΚ 701Δ/1990), αποτελείται από τις εξής οδούς:

- Καραολή Δημητρίου
- 17<sup>ης</sup> Νοεμβρίου
- Αγίας Τριάδος
- Ευριπίδου
- Λ. Περικλέους
- Αναστάσεως
- Στρατάρχου Παπάγου
- Πεντέλης μέχρι Κατεχάκη
- Λ. Κύπρου από Πεντέλης μέχρι Μεσογείων

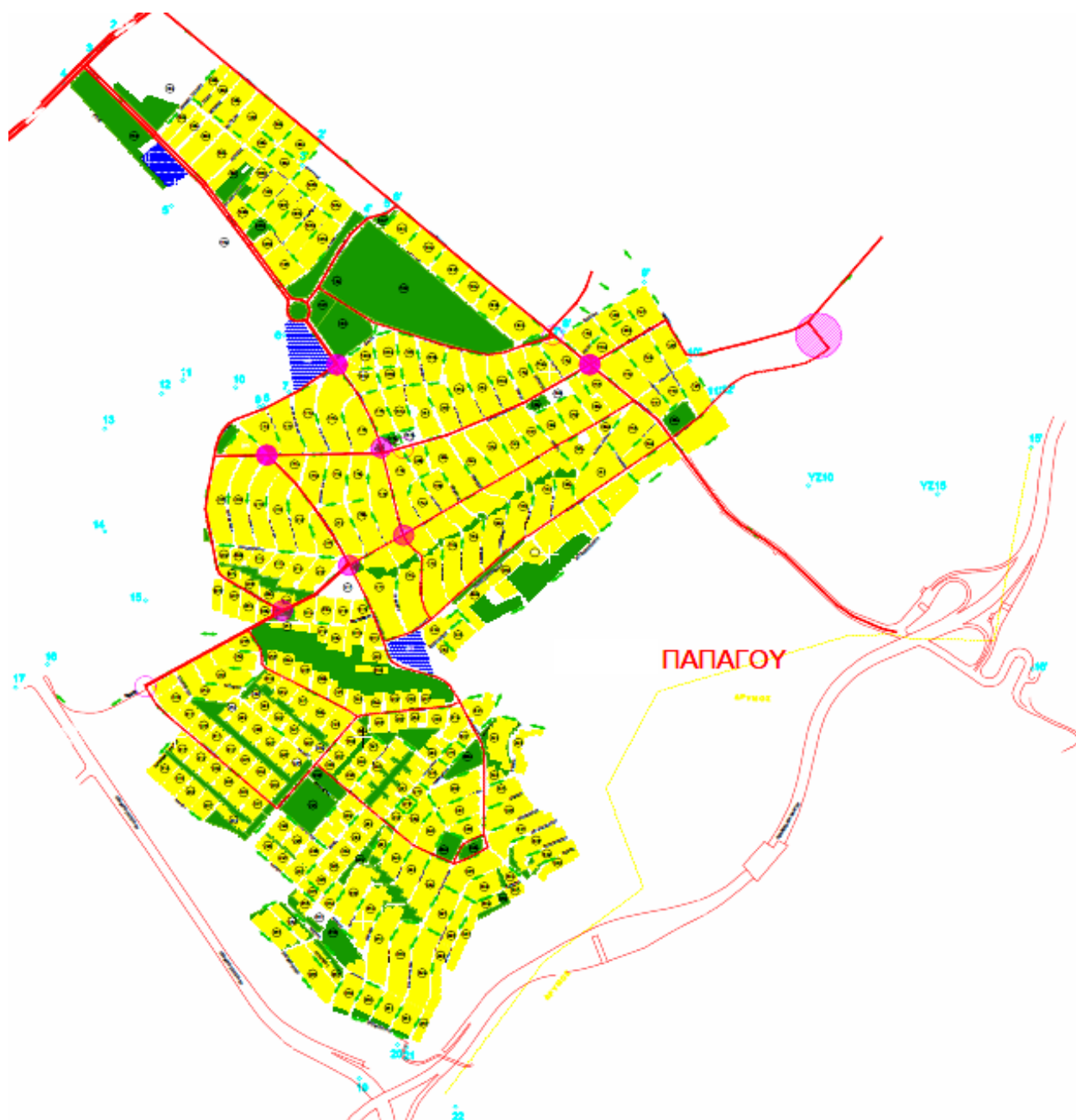
Επιπλέον στο βασικό οδικό δίκτυο του Δήμου περιλαμβάνονται και οι χαρακτηρισμένοι στο εγκεκριμένο Γενικό Πολεοδομικό Σχέδιο Χολαργού (ΦΕΚ 386Δ/1988) οδοί:

- Ναυαρίνου
- Εθνικής Αντιστάσεως
- 25<sup>η</sup> Μαρτίου

#### ΟΡΓΑΝΩΣΗ ΚΥΚΛΟΦΟΡΙΑΣ ΚΑΙ ΣΤΑΘΜΕΥΣΗΣ

Η οργάνωση του κυκλοφοριακού και της στάθμευσης στην περιοχή του Δήμου έχει γίνει βάσει παλαιότερων κυκλοφοριακών μελετών που έχουν εκπονηθεί από τους δύο πρώην Δήμους πριν την ενοποίησή τους.

Ειδικότερα, για τη Δημοτική Κοινότητα Παπάγου ισχύει η μελέτη του 1998 «**Οργάνωση Κυκλοφορίας και Στάθμευσης του Δήμου Παπάγου**», όπου με την υπ' αριθ. 71/1998 απόφαση του Δημοτικού Συμβουλίου του πρώην Δήμου Παπάγου αποφασίστηκε η εφαρμογή της «Λύσης 1» με μια σειρά τροποποιήσεων και διαφοροποιήσεων. Στον παρακάτω χάρτη αποτυπώνεται η προτεινόμενη λύση:



«Οργάνωση Κυκλοφορίας και Στάθμευσης του Δήμου Παπάγου», μελέτη 1998, Λύση 1

Για τη Δημοτική Κοινότητα Χολαργού ισχύει η μελέτη του 2002 «**Επικαιροποίηση Οργάνωσης Κυκλοφορίας και Στάθμευσης του Δήμου Χολαργού**», όπου η πρόταση που εφαρμόστηκε αποτυπώνεται στον ακόλουθο χάρτη:



« Επικαιροποίηση Οργάνωσης Κυκλοφορίας και Στάθμευσης του Δήμου Χολαργού », μελέτη 2002

Εντούτοις, σήμερα στην περιοχή του Δήμου υπάρχουν νέα κυκλοφοριακά δεδομένα - η διάνοιξη της Περιφερειακής Υμηττού και η εγκατάσταση δύο στάσεων ΜΕΤΡΟ εντός των διοικητικών ορίων του Δήμου και δύο σε άμεση γειτνίαση με αυτόν - τα οποία δεν έχουν ληφθεί υπόψη στις υπάρχουσες μελέτες. Οι σχετικά πρόσφατες σημαντικές τροποποιήσεις στην κυκλοφοριακή λειτουργία έχουν αυξήσει τις διαμπερείς κινήσεις εντός των ορίων του Δήμου και σε συνδυασμό με την αύξηση της οικοδομικής δραστηριότητας των τελευταίων χρόνων, έχουν ως αποτέλεσμα την κυκλοφοριακή και περιβαλλοντική του επιβάρυνση. Υπό τα νέα δεδομένα κρίνεται σημαντικό να γίνουν προσπάθειες περιορισμού, κατά το δυνατόν, της διαμπερούς κυκλοφορίας από και προς τους τρεις μεγάλης κυκλοφοριακής σημασίας οδικούς άξονες (Δυτική

Περιφερειακή Λεωφόρο Υμηττού, Λεωφόρο Κατεχάκη και Λεωφόρο Μεσογείων), προκειμένου να προστατευτεί η ποιότητα ζωής των κατοίκων από τη ρύπανση της ατμόσφαιρας και το θόρυβο, καθώς και την επιβάρυνση από τα παρά την οδό σταθμεύοντα οχήματα κοντά σε στάσεις του ΜΕΤΡΟ, τα οποία δυσχεραίνουν το πρόβλημα στάθμευσης των κατοίκων και παράλληλα μειώνουν την κυκλοφοριακή ικανότητα οδών, ειδικά στις απολήξεις τους στη Λεωφόρο Μεσογείων.

Άλλη σημαντική παράμετρος που πρέπει να ληφθεί υπόψη είναι η ενιαία θεώρηση κυκλοφοριακών και συγκοινωνιακών παρεμβάσεων στο σύνολο του ενοποιημένου Δήμου, με περαιτέρω ενοποίηση των λειτουργιών, προκειμένου να αξιοποιούνται στο μέγιστο δυνατό οι διαθέσιμοι πόροι.

Επίσης, ιδιαίτερα σημαντικό είναι οι όποιες προσπάθειες να προσανατολίζονται προς το σχεδιασμό ενός συστήματος με στοιχεία βιωσιμότητας που, πέρα από τη διευθέτηση της κυκλοφορίας, θα θέτει στο επίκεντρο τον μετακινούμενο πολίτη, με τελικό στόχο την προώθηση της βιώσιμης αστικής κινητικότητας.

### ΠΕΖΟΔΡΟΜΟΙ / ΟΔΟΙ ΗΠΙΑΣ ΚΥΚΛΟΦΟΡΙΑΣ

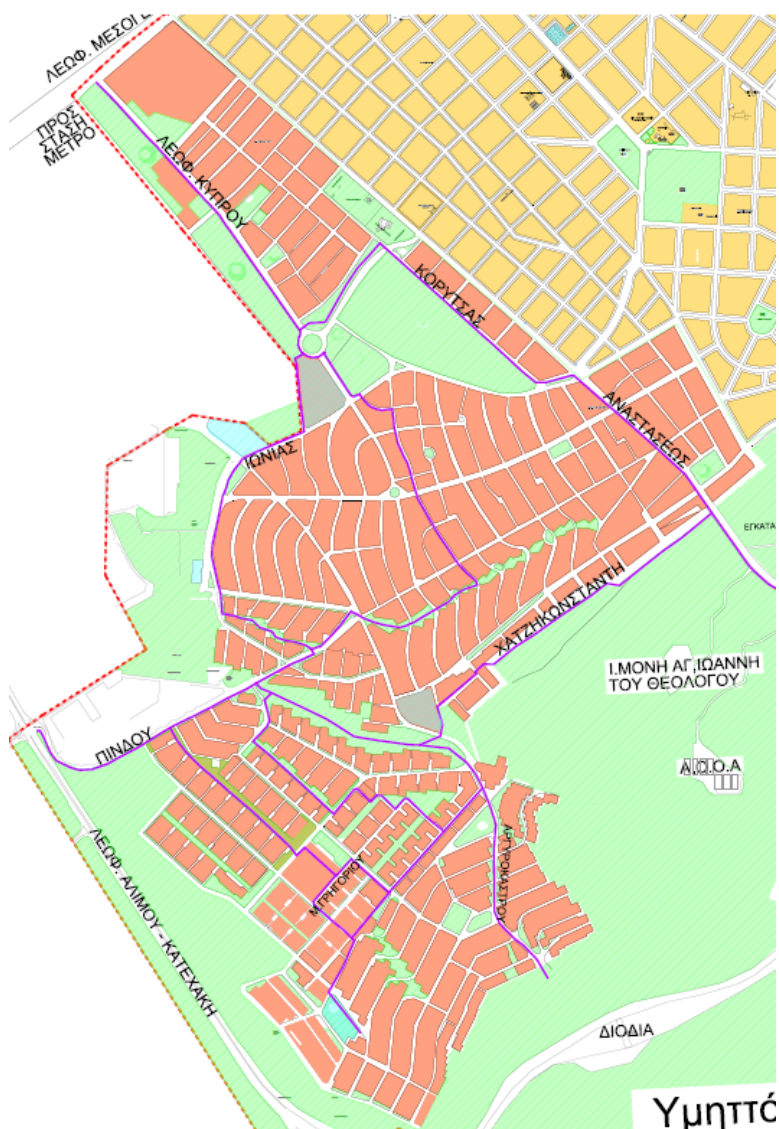
Στον παρακάτω πίνακα απαριθμούνται οι πεζόδρομοι/οδοί ήπιας κυκλοφορίας στην περιοχή του Δήμου:

ΠΕΖΟΔΡΟΜΟΙ / ΟΔΟΙ ΗΠΙΑΣ ΚΥΚΛΟΦΟΡΙΑΣ ΔΗΜΟΥ ΠΑΠΑΓΟΥ-ΧΟΛΑΡΓΟΥ		
<b>Δημοτική Κοινότητα Παπάγου</b>		
1.	Τσιάκα	από Κύπρου έως Αναστάσεως
2.	Ελευθερίου Βενιζέλου	από Κύπρου έως Αναστάσεως
3.	Ασπασίας	από Κύπρου έως Αναστάσεως
4.	Μέτωνα	από Κύπρου έως Αναστάσεως
5.	Βουτσινά	από Κύπρου έως Αναστάσεως
6.	Εφέσσου	από Τσιγάντε έως Ελευθερίου Βενιζέλου
7.	Κορυτσάς	από Ασπασίας έως Ελευθερίου Βενιζέλου
8.	Δυρραχίου	από πλατεία Ελευθερίας έως Εθνικής Αμύνης
<b>Δημοτική Κοινότητα Χολαργού</b>		
1.	Κριεζώτου	από Πάτμου έως Καραολή Δημητρίου
2.	Σπάρτης	από Λέρου έως Κυκλάδων
3.	Σολωμού	από Αριστείδου έως 17 <sup>ης</sup> Νοεμβρίου, Ο.Τ. 115
4.	Μακεδονίας	πρώην ιδιωτική οδός στο Ο.Τ. 144
5.	Ανώνυμος	από Αριστείδου έως Αριστοτέλους, Ο.Τ. 118 <sup>α</sup>
6.	Βάσως Κατράκη	περιμετρικά του λόφου Τσακού
7.	Λέλας Καραγιάννη	από Εθνικής Αντιστάσεως έως Βάσως Κατράκη
8.	Καλλιρόης Παρρέ	από Εθνικής Αντιστάσεως έως Βάσως Κατράκη
9.	Μαρίας Πολυδούρη	από Εθνικής Αντιστάσεως έως Βάσως Κατράκη
10.	Αριστοτέλους	τμήμα κάθετο στη Βάσως Κατράκη
11.	Αριστοτέλους	μεταξύ των Ο.Τ. 305 και 304
12.	Ανώνυμος	σκαλοπεζόδρομος μεταξύ των Ο.Τ. 304 και 90 <sup>β</sup>
13.	Δαρδανελλίων	από 17 <sup>ης</sup> Νοεμβρίου έως Θεμιστοκλέους, Ο.Τ. 112 <sup>α</sup> και 112 <sup>β</sup>
14.	Μέτωνα	από Σαρανταπόρου έως Υμηττού
15.	Μέτωνα	από Υμηττού έως Αετιδέων



## ΠΟΔΗΛΑΤΟΔΡΟΜΟΙ

Δίκτυο ποδηλατοδρόμων δεν υφίσταται στη Δημοτική Κοινότητα Χολαργού, ενώ στη Δημοτική Κοινότητα Παπάγου εκπονήθηκε το 2004 από τον πρώην Δήμο Παπάγου μελέτη με θέμα **«Δημιουργία ποδηλατοδρόμων στο Δήμο Παπάγου»**, στο πλαίσιο του προγράμματος «Ένταξη του ποδηλάτου στην ελληνική πόλη» του τότε Υπουργείου Μεταφορών και Επικοινωνιών. Σχέδιο της μελέτης που εκπονήθηκε από το Εθνικό Μετσόβιο Πολυτεχνείο αποτυπώνεται στο χάρτη που ακολουθεί, ενώ ορισμένα μόνο τμήματα αυτού του δικτύου έχουν εν μέρει υλοποιηθεί με την ένταξή τους σε διάφορα έργα που ακολούθησαν, όπως η «Ανάπλαση εισόδου προαστίου από Λεωφόρο Κατεχάκη» (2006-2007), η «Ανάπλαση εισόδου προαστίου από Λεωφόρο Κύπρου» (2006-2007), η «Πράσινη ζωή στην πόλη» (2008-2011) κ.α.



« Δημιουργία ποδηλατοδρόμων στο Δήμο Παπάγου», μελέτη 2004

**ΠΕΖΟΔΡΟΜΙΑ - ΟΔΟΣΤΡΩΜΑ**

Σημαντικό τμήμα του Τεχνικού Προγράμματος του Δήμου αφορά τη συντήρηση και ανακατασκευή πεζοδρομίων και οδών. Τα σπουδαιότερα προβλήματα εντοπίζονται σε ρηγματώσεις και καταστροφή της πλακόστρωσης λόγω των ριζών των δένδρων, ενώ η μη συγκέντρωση των διαφόρων δικτύων των Οργανισμών Κοινής Ωφέλειας σε ομαδικούς αγωγούς και η αδυναμία συντονισμού μεταξύ τους οδηγεί πολλές φορές σε αστοχία και αλληπάλληλες επεμβάσεις στο οδόστρωμα.

Εξίσου σημαντικό είναι το πρόβλημα βαδισιμότητας των πεζοδρομίων με κύριο λόγο το μικρό εύρος τους, καθώς και τα διάφορα εμπόδια, όπως δέντρα, κάδοι, είσοδοι χώρων στάθμευσης, πινακίδες, φωτιστικά κ.α. Επίσης, η κατάργηση της Δημοτικής Αστυνομίας, με αποτέλεσμα την αύξηση της παράνομης στάθμευσης, δυσχεραίνει ακόμα περισσότερο την πρόσβαση σε πεζούς και ΑμεΑ.

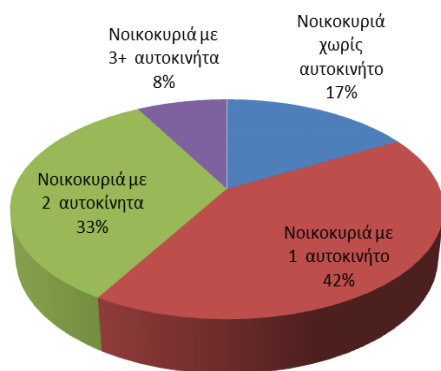
**ΣΤΑΘΜΕΥΣΗ**

Γενικότερα στην περιοχή υπάρχουν ιδιωτικοί στεγασμένοι και υπαίθριοι χώροι στάθμευσης (κυρίως pilotis), οι οποίοι όμως καλύπτουν ένα μέρος της ζήτησης, εξαιτίας της ύπαρξης σημαντικού αριθμού παλαιότερων κατοικιών/καταστημάτων με οικοδομικές άδειες που δεν προέβλεπαν την ύπαρξη θέσεων στάθμευσης ως προαπαιτούμενο.

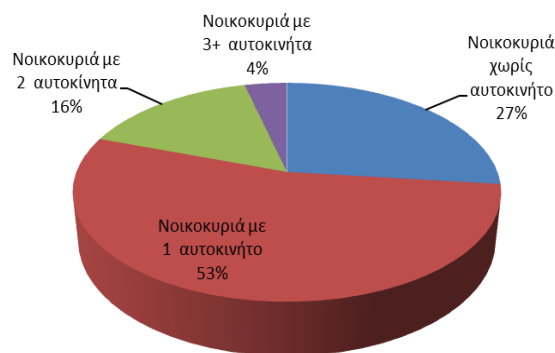
Στον πίνακα που ακολουθεί αποτυπώνεται ο αριθμός των νοικοκυριών σε επίπεδο Δημοτικής Κοινότητας, Δήμου, Περιφέρειας Αττικής και χώρας αναφορικά με τον αριθμό των αυτοκινήτων και τον αριθμό θέσεων στάθμευσης που έχουν στην κατοχή τους, όπως αυτοί δηλώθηκαν κατά την απογραφή της ΕΛΣΤΑΤ το 2011.

<b>ΚΑΤΑΝΟΜΗ ΝΟΙΚΟΚΥΡΙΩΝ ΚΑΤΑ ΑΡΙΘΜΟ ΑΥΤΟΚΙΝΗΤΩΝ ΚΑΙ ΑΡΙΘΜΟ ΘΕΣΕΩΝ ΣΤΑΘΜΕΥΣΗΣ</b>					
Αριθμός ιδιωτικών θέσεων στάθμευσης	Σύνολο νοικοκυριών	Νοικοκυριά με αριθμό αυτοκινήτων			
		0	1	2	3+
<b>ΕΛΛΑΔΑ</b>	<b>4.134.540</b>	<b>1.255.683</b>	<b>1.881.231</b>	<b>839.035</b>	<b>158.591</b>
0	2.727.304	1.198.558	1.098.641	368.915	61.190
1	1.066.490	51.660	743.340	236.287	35.203
2	288.186	5.184	34.188	225.281	23.533
3+	52.560	281	5.062	8.552	38.665
<b>ΠΕΡΙΦΕΡΕΙΑ ΑΤΤΙΚΗΣ</b>	<b>1.512.097</b>	<b>449.773</b>	<b>697.500</b>	<b>304.984</b>	<b>59.840</b>
0	963.422	421.707	404.943	117.671	19.101
1	428.416	25.666	275.275	110.615	16.860
2	101.848	2.266	15.223	72.546	11.813
3+	18.411	134	2.059	4.152	12.066
<b>ΔΗΜΟΣ ΠΑΠΑΓΟΥ-ΧΟΛΑΡΓΟΥ</b>	<b>18.952</b>	<b>4.176</b>	<b>8.793</b>	<b>5.023</b>	<b>960</b>
0	9.470	3.436	4.172	1.624	238
1	7.590	698	4.319	2.210	363
2	1.664	40	275	1.117	232
3+	228	2	27	72	127
<b>ΔΗΜΟΤΙΚΗ ΚΟΙΝΟΤΗΤΑ ΠΑΠΑΓΟΥ</b>	<b>5.678</b>	<b>961</b>	<b>2.360</b>	<b>1.899</b>	<b>458</b>
0	2.354	723	925	593	113
1	2.496	214	1.324	791	167
2	708	22	99	469	118
3+	120	2	12	46	60
<b>ΔΗΜΟΤΙΚΗ ΚΟΙΝΟΤΗΤΑ ΧΟΛΑΡΓΟΥ</b>	<b>13.274</b>	<b>3.215</b>	<b>6.433</b>	<b>3.124</b>	<b>502</b>
0	7.116	2.713	3.247	1.031	125
1	5.094	484	2.995	1.419	196
2	956	18	176	648	114
3+	108	0	15	26	67

Από τον παραπάνω πίνακα συνάγεται ότι το πλήθος των αυτοκινήτων που ανήκουν σε κατοίκους του Δήμου σύμφωνα με την απογραφή του 2011 είναι **21.179 αυτοκίνητα** (7.532 για τη Δημοτική Κοινότητα Παπάγου και 14.187 για τη Δημοτική Κοινότητα Χολαργού). Αντιστοιχούν δηλαδή περίπου **2 κάτοικοι ανά αυτοκίνητο** (ειδικότερα 1,8 στη Δημοτική Κοινότητα Παπάγου και 2,2 στη Δημοτική Κοινότητα Χολαργού), όταν το αντίστοιχο ποσοστό για την Περιφέρεια Αττικής και το σύνολο της χώρας είναι 2,6 και 2,7 αντίστοιχα κάτοικοι ανά αυτοκίνητο. Στα διαγράμματα που ακολουθούν αποτυπώνεται η ποσοστιαία κατανομή των νοικοκυριών ανά αριθμό αυτοκινήτων για τις δύο Δημοτικές Κοινότητες.



Δημοτική Κοινότητα Παπάγου

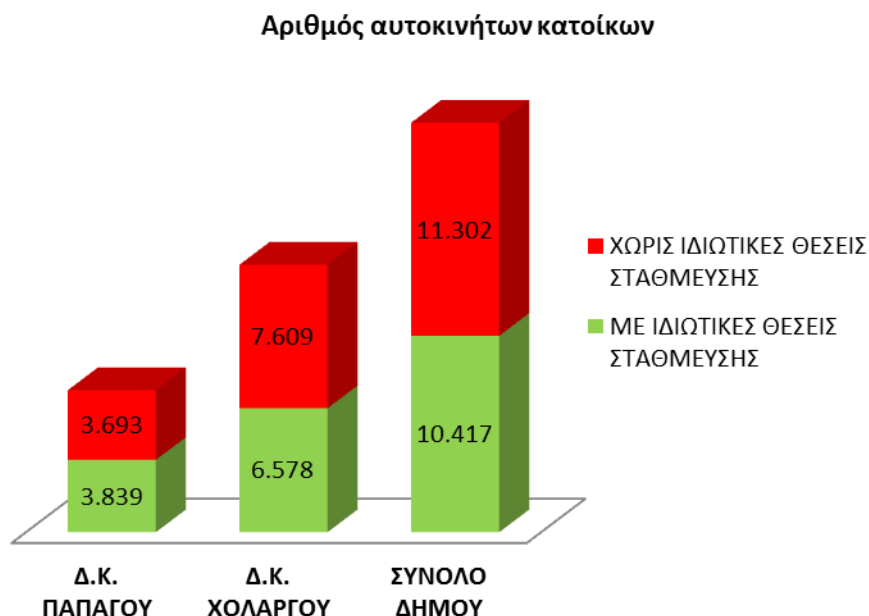


Δημοτική Κοινότητα Χολαργού

Επίσης, σύμφωνα με τον παραπάνω πίνακα, οι ιδιωτικές θέσεις στάθμευσης στην περιοχή του Δήμου ανέρχονται σε 11.602 θέσεις (4.272 για τη Δημοτική Κοινότητα Παπάγου και 7.330 για τη Δημοτική Κοινότητα Χολαργού). Για τον προσδιορισμό όμως των αναγκών στάθμευσης των κατοίκων του Δήμου, πρέπει να ληφθεί υπόψη η λογική παραδοχή ότι τα νοικοκυριά χωρίς αυτοκίνητο που εμφανίζονται στον πίνακα δεν έχουν μεν πρόβλημα στάθμευσης, αλλά και οι ιδιωτικές θέσεις στάθμευσης που τους ανήκουν δεν εξυπηρετούν άλλους ιδιοκτήτες αυτοκινήτων. Ομοίως, τα νοικοκυριά με ένα αυτοκίνητο έχουν λύση στάθμευσης μόνο αν έχουν μία ή περισσότερες θέσεις, τα νοικοκυριά με 2 αυτοκίνητα, καλύπτουν την ανάγκη στάθμευσης τους ενός αν έχουν μία θέση στάθμευσης, και των δύο αν έχουν 2 ή περισσότερες κ.λ.π. χωρίς να παρέχουν λύση στάθμευσης σε άλλους ιδιοκτήτες. Κατά συνέπεια, ο αριθμός των ιδιωτικών θέσεων που καλύπτουν ανάγκες στάθμευσης των κατοίκων του Δήμου ανέρχεται σε **10.417 ιδιωτικές θέσεις στάθμευσης**, (3.839 για τη Δημοτική Κοινότητα Παπάγου και 6.578 για τη Δημοτική Κοινότητα Χολαργού), σύμφωνα με τον πίνακα που ακολουθεί.

ΚΑΤΑΝΟΜΗ ΑΥΤΟΚΙΝΗΤΩΝ ΚΑΤΟΙΚΩΝ ΔΗΜΟΥ ΠΑΠΑΓΟΥ – ΧΟΛΑΡΓΟΥ ΚΑΤΑ ΙΔΙΩΤΙΚΩΝ ΘΕΣΕΩΝ ΣΤΑΘΜΕΥΣΗΣ				
Αριθμός αυτοκινήτων	Σύνολο αυτοκινήτων	Νοικοκυριά με αριθμό αυτοκινήτων		
		1	2	3+
<b>ΔΗΜΟΣ ΠΑΠΑΓΟΥ-ΧΟΛΑΡΓΟΥ</b>	<b>21.719</b>	8.793	10.046	2.880
Με ιδιωτικές θέσεις στάθμευσης	<b>10.417</b>	4.621	4.588	1.208
Χωρίς ιδιωτικές θέσεις στάθμευσης	<b>11.302</b>	4.172	5.458	1.672
Ποσοστό ζήτησης στάθμευσης (%)	<b>52%</b>	47%	54%	58%
<b>ΔΗΜΟΤΙΚΗ ΚΟΙΝΟΤΗΤΑ ΠΑΠΑΓΟΥ</b>	<b>7.532</b>	2.360	3.798	1.374
Με ιδιωτικές θέσεις στάθμευσης	<b>3.839</b>	1.435	1.821	583
Χωρίς ιδιωτικές θέσεις στάθμευσης	<b>3.693</b>	925	1.977	791
Ποσοστό ζήτησης στάθμευσης (%)	<b>49%</b>	39%	52%	58%
<b>ΔΗΜΟΤΙΚΗ ΚΟΙΝΟΤΗΤΑ ΧΟΛΑΡΓΟΥ</b>	<b>14.187</b>	6.433	6.248	1.506
Με ιδιωτικές θέσεις στάθμευσης	<b>6.578</b>	3.186	2.767	625
Χωρίς ιδιωτικές θέσεις στάθμευσης	<b>7.609</b>	3.247	3.481	881
Ποσοστό ζήτησης στάθμευσης (%)	<b>54%</b>	50%	56%	58%

Από τα παραπάνω συμπεραίνεται ότι το ποσοστό των αυτοκινήτων κατοίκων του Δήμου που δεν εξυπηρετούνται από ιδιωτικές θέσεις στάθμευσης είναι 52% (49% για τη Δημοτική Κοινότητα Παπάγου και 54% για τη Δημοτική Κοινότητα Χολαργού), όπως αποτυπώνεται στο κάτωθι διάγραμμα, ενώ το αντίστοιχο ποσοστό για την Περιφέρεια Αττικής και το σύνολο της χώρας φθάνει το 58%.



Το γεγονός ότι η στάθμευση των ΙΧ αυτοκινήτων παρά την οδό επιτρέπεται σε όλη την έκταση του Δήμου και ότι περίπου ένα στα δύο αυτοκίνητα έχουν ιδιωτική λύση στάθμευσης, δεν δημιουργεί ανησυχία για το μεγαλύτερο τμήμα του Δήμου, όπου κυρίαρχη χρήση είναι η κατοικία. Ειδικότερα στη Δημοτική Κοινότητα Χολαργού, που τα τελευταία χρόνια εμφανίζει ένα μεγαλύτερο πρόβλημα, έχουν σχεδιαστεί εσοχές στάθμευσης σε πεζοδρόμια κατόπιν μελέτης σε οδούς που έχουν ολοκληρωθεί έργα ανάπλασης από το 2006. Επίσης, στη συμβολή των οδών της Λ. Περικλέους και Ευτέρπης, υπάρχει υπαίθριος δημοτικός χώρος στάθμευσης, εβδομήντα θέσεων περίπου. Υπαίθριοι χώροι στάθμευσης έχουν προβλεφθεί κατά μήκος της οδού Αριστοτέλους, περιμετρικά του λόφου Τσακού και στις αθλητικές εγκαταστάσεις του λόφου Τσακού περίπου διακοσίων θέσεων.

Παρόλ' αυτά, το πρόβλημα της στάθμευσης έχει έντονο χαρακτήρα σε κάποια σημεία όπου υπάρχει μεγάλη συγκέντρωση χρήσεων από κάτοικους ή επισκέπτες. Ενδεικτικά αναφέρονται:

- Το μέτωπο της Λ. Μεσογείων
- Οι οδοί Αναστάσεως και Κύπρου στις απολήξεις τους στη Λ. Μεσογείων
- Η πλατεία Δημοκρατίας
- Ο χώρος γύρω από τα γήπεδα του Κέντρου Νεότητας Χολαργού
- Οι πλατείες Κύπρου, Εθνικής Αντίστασης και Παπαφλέσσα
- Ο χώρος γύρω από το Δημαρχείο όταν γίνονται εκδηλώσεις

**1.2.1.10. Συγκοινωνιακό – Αστική και Δημοτική συγκοινωνία****ΑΣΤΙΚΗ ΣΥΓΚΟΙΝΩΝΙΑ**

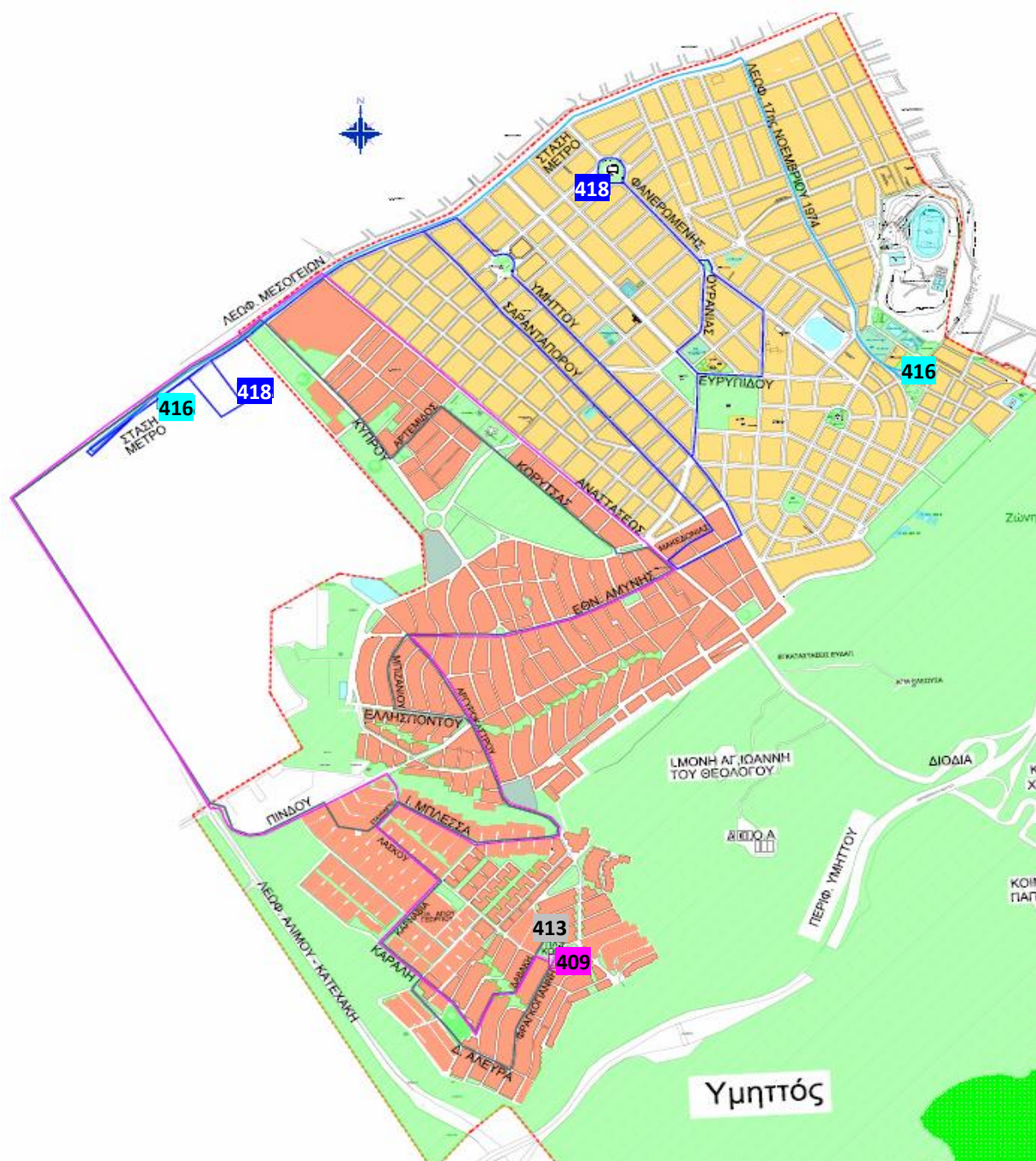
Βασικός συνδετήριος συγκοινωνιακός άξονας για το Δήμο αποτελεί η Λεωφόρος Μεσογείων, μέσω της οποίας, ο Δήμος εξυπηρετείται από το δίκτυο του ΜΕΤΡΟ και του ΟΑΣΑ, ενώ υπεραστικές λεωφορειακές γραμμές ΚΤΕΛ συνδέουν το Δήμο με τα Μεσόγεια και τα λιμάνια της Ραφήνας και του Λαυρίου. Οι δύο στάσεις ΜΕΤΡΟ που βρίσκονται στα διοικητικά όρια του Δήμου είναι η στάση **ΕΘΝΙΚΗ ΑΜΥΝΑ** και η στάση **ΧΟΛΑΡΓΟΣ**, ενώ οι στάσεις **ΚΑΤΕΧΑΚΗ** και **ΝΟΜΙΣΜΑΤΟΚΟΠΕΙΟ** βρίσκονται σε περιοχές άμεσης γειτνίασης. Στο σύνολό τους οι γραμμές του ΟΑΣΑ που εξυπηρετούν το Δήμο είναι 14, με στάσεις επί της Λ. Μεσογείων, ενώ 4 κάνουν κυκλική διαδρομή στο εσωτερικό του Δήμου.

Οι αστικές λεωφορειακές γραμμές είναι:

ΓΡΑΜΜΕΣ ΤΟΥ ΟΑΣΑ ΠΟΥ ΕΞΥΠΗΡΕΤΟΥΝ ΤΟ ΔΗΜΟ ΠΑΠΑΓΟΥ-ΧΟΛΑΡΓΟΥ		
Αριθμός	Ονομασία Γραμμής	Στάσεις που εξυπηρετούν το Δήμο
 <b>A5</b>	ΑΚΑΔΗΜΙΑ – ΑΓ. ΠΑΡΑΣΚΕΥΗ – ΑΝΘΟΥΣΑ	Εθν. Άμυνας, 2 <sup>η</sup> Χολαργού, 3 <sup>η</sup> Χολαργού, 4 <sup>η</sup> Χολαργού, 5 <sup>η</sup> Χολαργού, 6 <sup>η</sup> Χολαργού, 7 <sup>η</sup> Χολαργού, 8 <sup>η</sup> Μεσογείων, Νομισματοκοπείο
 <b>B5</b>	ΣΤ. ΛΑΡΙΣΗΣ – Λ. ΑΛΕΞΑΝΔΡΑΣ – ΑΓ. ΠΑΡΑΣΚΕΥΗ	Εθν. Άμυνας, 2 <sup>η</sup> Χολαργού, 3 <sup>η</sup> Χολαργού, 4 <sup>η</sup> Χολαργού, 5 <sup>η</sup> Χολαργού, 6 <sup>η</sup> Χολαργού, 7 <sup>η</sup> Χολαργού, 8 <sup>η</sup> Μεσογείων, Νομισματοκοπείο
 <b>409</b>	ΠΑΠΑΓΟΥ - ΣΤ. ΕΘΝ. ΑΜΥΝΑΣ - ΣΤ. ΚΑΤΕΧΑΚΗ	Κυκλική διαδρομή στη Δ.Κ. Παπάγου: ΠΛ.ΚΟΝΙΤΣΗΣ-ΦΡΑΓΚΟΓΙΑΝΝΗ-ΑΛΕΥΡΑ-ΚΑΡΝΑΒΙΑ-ΛΑΣΚΟΥ-Γ.ΜΠΛΕΣΑ-ΑΡΓΥΡΟΚΑΣΤΡΟΥ-ΕΘΝ.ΑΜΥΝΗΣ-ΑΝΑΣΤΑΣΕΩΣ-ΜΕΣΟΓΕΙΩΝ-ΛΕΩΦ.ΠΑΝ.ΚΑΝΕΛΛΟΠΟΥΛΟΥ-ΠΙΝΔΟΥ-ΣΤΑΥΡΑΕΤΟΥ-Β.ΛΑΣΚΟΥ-ΚΑΡΝΑΒΙΑ-ΚΑΡΑΛΗ-ΔΑΒΑΚΗ-ΠΛ.ΚΟΝΙΤΣΗΣ
 <b>413</b>	ΠΑΠΑΓΟΥ - ΣΤ. ΚΑΤΕΧΑΚΗ - ΣΤ. ΕΘΝ. ΑΜΥΝΑΣ	Κυκλική διαδρομή στη Δ.Κ. Παπάγου: ΠΛ.ΚΟΝΙΤΣΗΣ-ΦΡΑΓΚΟΓΙΑΝΝΗ-ΑΛΕΥΡΑ-ΚΑΡΝΑΒΙΑ-ΛΑΣΚΟΥ-ΠΙΝΔΟΥ-ΛΕΩΦ.ΠΑΝ.ΚΑΝΕΛΛΟΠΟΥΛΟΥ-ΜΕΣΟΓΕΙΩΝ-ΛΕΩΦ.ΚΥΠΡΟΥ-ΑΡΤΕΜΙΔΟΣ--ΚΟΡΥΤΣΑΣ-ΑΝΑΣΤΑΣΕΩΣ-ΕΘΝ.ΑΜΥΝΗΣ-ΜΠΙΖΑΝΙΟΥ-ΕΛΛΗΣΠΟΝΤΟΥ-ΑΡΓΥΡΟΚΑΣΤΡΟΥ-Γ.ΜΠΛΕΣΑ-ΣΤΑΥΡΑΕΤΟΥ-Β.ΛΑΣΚΟΥ-ΚΑΡΝΑΒΙΑ-ΚΑΡΑΛΗ-ΔΑΒΑΚΗ-ΠΛ.ΚΟΝΙΤΣΗΣ
 <b>416</b>	ΣΤ. ΕΘΝΙΚΗΣ ΑΜΥΝΑΣ – ΧΟΛΑΡΓΟΣ	Κυκλική διαδρομή στη Δ.Κ. Χολαργού: ΔΙΑΜ.ΠΛ. ΣΤ.ΕΘΝ. ΑΜΥΝΑΣ-ΜΕΣΟΓΕΙΩΝ-17ηςΝΟΕΜΒΡΙΟΥ-17ης ΝΟΕΜΒΡΙΟΥ-17ηςΝΟΕΜΒΡΙΟΥ-ΜΕΣΟΓΕΙΩΝ-ΠΑΡΑΔΡΟΜΟΣ ΜΕΣΟΓΕΙΩΝ-ΔΙΑΜ.ΠΛ.ΣΤ.ΕΘΝ.ΑΜΥΝΑΣ
 <b>418</b>	ΣΤ. ΕΘΝΙΚΗΣ ΑΜΥΝΑΣ – ΣΧΟΛ. ΧΟΛΑΡΓΟΥ	Κυκλική διαδρομή στη Δ.Κ. Χολαργού: ΔΙΑΜ.ΠΛ.ΣΤ.ΕΘΝ. ΑΜΥΝΑΣ-ΜΕΣΟΓΕΙΩΝ-ΣΑΡΑΝΤΑΠΟΡΟΥ-ΕΘΝΙΚΗΣ ΑΜΥΝΗΣ-ΑΝΑΣΤΑΣΕΩΣ-ΜΑΚΕΔΟΝΙΑΣ-ΥΜΗΤΤΟΥ-25ης ΜΑΡΤΙΟΥ-ΕΥΡΙΠΙΔΟΥ-Β.ΜΕΛΑ-ΠΛ.ΚΩΣΤΗ ΠΑΛΑΜΑ-ΠΛ.ΦΑΝΕΡΩΜΕΝΗΣ-ΟΥΡΑΝΙΑΣ-ΠΕΡΙΚΛΕΟΥΣ-25ης ΜΑΡΤΙΟΥ-ΥΜΗΤΤΟΥ-ΜΕΣΟΓΕΙΩΝ-ΠΑΡΑΔΡΟΜΟΣ ΜΕΣΟΓΕΙΩΝ-ΔΙΑΜ.ΠΛ.ΣΤ.ΕΘΝ.ΑΜΥΝΑΣ
 <b>404</b>	ΣΤ. ΕΘΝΙΚΗΣ ΑΜΥΝΑΣ - ΣΤ. ΧΑΛΑΝΔΡΙΟΥ	2 <sup>η</sup> Χολαργού, 3 <sup>η</sup> Χολαργού, 4 <sup>η</sup> Χολαργού
 <b>X95</b>	ΣΥΝΤΑΓΜΑ – ΑΕΡ. ΑΘΗΝΩΝ (EXPRESS)	Εθν. Άμυνας, 7 <sup>η</sup> Χολαργού, Νομισματοκοπείο
 <b>304</b>	ΣΤ. ΝΟΜΙΣΜ. - ΑΡΤΕΜΙΣ (ΒΡΑΥΡΩΝΑ)	Νομισματοκοπείο
 <b>305</b>	ΣΤ. ΝΟΜΙΣΜ. - ΑΡΤΕΜΙΣ (ΑΓ.ΝΙΚΟΛΑΟΣ)	Νομισματοκοπείο
 <b>308</b>	ΣΤ. ΝΟΜΙΣΜ. – ΠΑΙΑΝΙΑ - ΚΟΡΩΠΙ	Νομισματοκοπείο
 <b>316</b>	ΣΤ. ΝΟΜΙΣΜ. - ΑΡΤΕΜΙΣ	Νομισματοκοπείο
 <b>406</b>	ΣΤ. ΝΟΜΙΣΜ.– ΑΓ. ΠΑΡΑΣΚΕΥΗ - ΣΤ. ΠΛΑΚΕΝΤΙΑΣ	Νομισματοκοπείο
 <b>407</b>	ΣΤ. ΝΟΜΙΣΜ. – ΝΕΑ ΖΩΗ - ΣΤ. ΠΛΑΚΕΝΤΙΑΣ	Νομισματοκοπείο



Παρακάτω παρατίθεται χάρτης με τις κυκλικές διαδρομές των τεσσάρων λεωφορειακών γραμμών του ΟΑΣΑ στην περιοχή του Δήμου.



**409** ΠΑΠΑΓΟΥ - ΣΤ. ΕΘΝ. ΑΜΥΝΑΣ - ΣΤ. ΚΑΤΕΧΑΚΗ

**413** ΠΑΠΑΓΟΥ - ΣΤ. ΚΑΤΕΧΑΚΗ - ΣΤ. ΕΘΝ. ΑΜΥΝΑΣ

**416** ΣΤ. ΕΘΝΙΚΗΣ ΑΜΥΝΑΣ – ΧΟΛΑΡΓΟΣ

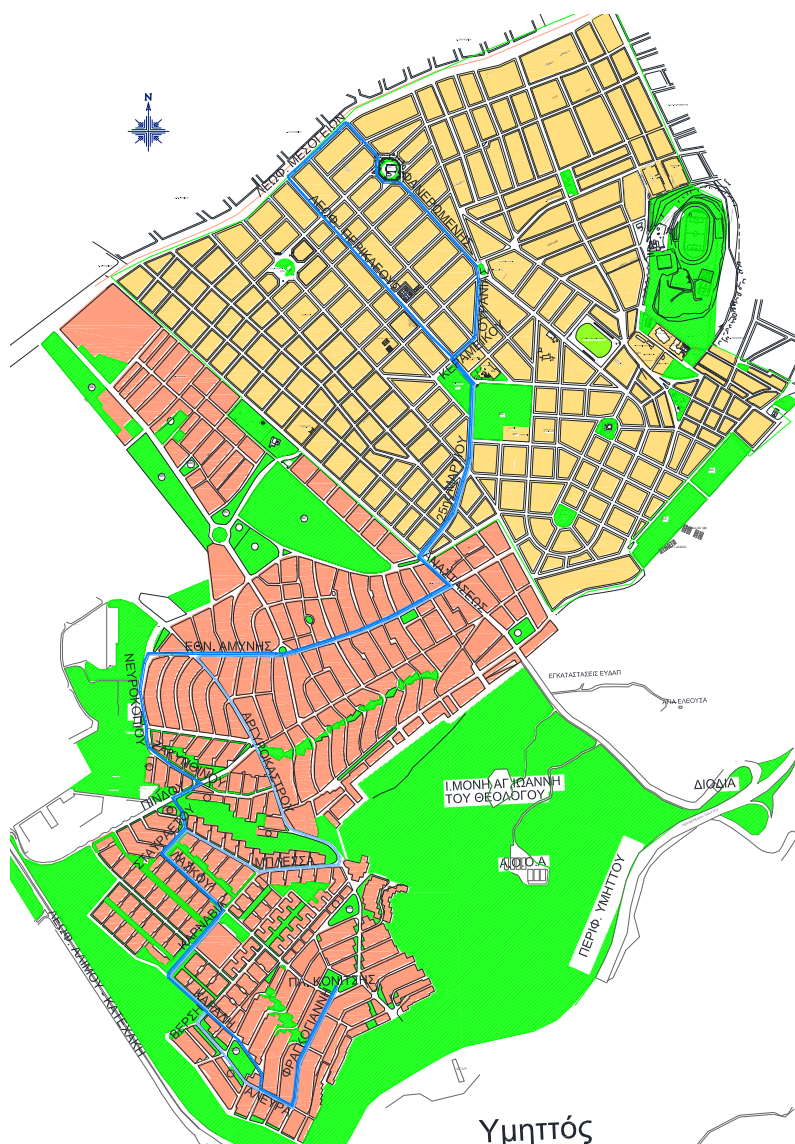
**418** ΣΤ. ΕΘΝΙΚΗΣ ΑΜΥΝΑΣ – ΣΧΟΛ. ΧΟΛΑΡΓΟΥ



**ΔΗΜΟΤΙΚΗ ΣΥΓΚΟΙΝΩΝΙΑ**

Η Δημοτική συγκοινωνία στο Δήμο εκτελείται με δημοτικά λεωφορεία χωρίς κόμιστρο, τις πρωινές και μεσημβρινές ώρες, όλες τις εργάσιμες ημέρες της εβδομάδας και τα Σάββατα.

Αφετηρία και τέρμα της Δημοτικής Συγκοινωνίας είναι η Πλατεία Κονίτσης στη Δημοτική Κοινότητα Παπάγου και τα λεωφορεία ξεκινούν κατά τις ακόλουθες ώρες 08.00, 09.00, 10.00, 11.00, 12.00 και 13.00 ακολουθώντας το δρομολόγιο που αποτυπώνεται στο χάρτη που ακολουθεί:

**Στάσεις Δημοτικής συγκοινωνίας :**

Φραγκογιάννη – Αλευρά – Αλευρά & Βερσή – Καρναβία – Καρναβία & Λάσκου – Λάσκου & Σταυραετού - **17η στάση Παπάγου**

Μπλέσσα & Καρναβία -**16η στάση Παπάγου**

Καρναβία & Αργυροκάστρου – Αργυροκάστρου &

Μακεδονίας -**14η στάση Παπάγου**

Αργυροκάστρου & Πίνδου -**13η στάση Παπάγου**  
(περίπτερο)

Αργυροκάστρου & Εθνικής Αμύνης -**11η στάση Παπάγου**

Πλατεία Μεταξά -**10η στάση Παπάγου**

Εθν. Αμύνης & Κυρηνείας - **9η στάση Παπάγου**

Πλ. Ελευθερίας - **8η στάση Παπάγου**

Κοινοτικό Κατάστημα Παπάγου -**7η στάση Παπάγου**

25ης Μαρτίου & Σαρανταπόρου – 25ης Μαρτίου & Υμηττού - **5η στάση Χολαργού**

Δημαρχείο – Περικλέους & Κλειούς – Περικλέους & Ασπασίας – Περικλέους 3 – Μεσογείων - **στάση Μετρό Χολαργού**

Πλ. Φανερωμένης – Φανερωμένης & Κατσιμπίρη – Πλατεία Παλαμά – Δημαρχείο - **4η στάση Χολαργού**

25ης Μαρτίου & Υμηττού - **5η στάση Χολαργού**

25ης Μαρτίου & Σαρανταπόρου – Κοινοτικό Κατάστημα Παπάγου -**7η στάση Παπάγου**

Πλατεία Ελευθερίας - **8η στάση Παπάγου**

Εθνικής Αμύνης & Κυρηνείας- **9η στάση Παπάγου**

Πλατεία Μεταξά -**10η στάση Παπάγου**

Εθνικής Αμύνης & Βορείου Ηπείρου -**11η στάση Παπάγου**

Νευροκοπίου & Ελλησπόντου - είσοδος στρατοπέδου Σταυραετού & Ρούπελ -**17η στάση Παπάγου**

Λάσκου & Καρναβία - **18η στάση Παπάγου**

Λάσκου & Παναγιώτου – Πλατεία Κονίτσης τέρμα

Παράλληλα, τις καθημερινές και τα Σάββατα εξυπηρετούνται τέσσερα δρομολόγια από και προς τα δύο κοιμητήρια Παπάγου και Χολαργού. Στον πίνακα που ακολουθεί αναγράφονται οι ώρες αναχώρησης από την αφετηρία και τα κοιμητήρια για όλα τα δρομολόγια:

ΔΡΟΜΟΛΟΓΙΑ ΠΡΟΣ ΚΟΙΜΗΤΗΡΙΑ			
ΔΡΟΜΟΛΟΓΙΟ 1 Δ.Κ. ΠΑΠΑΓΟΥ	Αφετηρία	Πλατεία Κονίτσης	9:00
	Αναχώρηση από	Κοιμητήριο Παπάγου	9:50
ΔΡΟΜΟΛΟΓΙΟ 2* Δ.Κ. ΧΟΛΑΡΓΟΥ	Αφετηρία	Πλατεία Εθνικής Αντίστασης	9:30
	Αναχώρηση από	Κοιμητήριο Χολαργού	10:30
ΔΡΟΜΟΛΟΓΙΟ 3 Δ.Κ. ΠΑΠΑΓΟΥ	Αφετηρία	1 <sup>η</sup> στάση Κύπρου	10:20
	Αναχώρηση από	Κοιμητήριο Παπάγου	11:20
ΔΡΟΜΟΛΟΓΙΟ 4* Δ.Κ. ΧΟΛΑΡΓΟΥ	Αφετηρία	Πλατεία Εθνικής Αντίστασης	10:50
	Αναχώρηση από	Κοιμητήριο Χολαργού	11:40

\*Τη Δευτέρα δεν εκτελείται το 2ο και 4ο δρομολόγιο λόγω της λειτουργίας της Λαϊκής Αγοράς στη Δημοτική Κοινότητα Χολαργού.

Ο στόλος της Δημοτικής συγκοινωνίας αποτελείται από σύνολο 6 λεωφορείων και ειδικότερα:

- 2 καινούργια λεωφορεία 13 θέσεων και ορθίων αστικής συγκοινωνίας (2013)
- 2 λεωφορεία 19 θέσεων
- 1 λεωφορείο 29 θέσεων
- 1 λεωφορείο 33 θέσεων

Η Δημοτική συγκοινωνία ξεκίνησε:

#### Στον πρώην Δήμο Χολαργού

- Το 1991 με την πραγματοποίηση δρομολογίων για τη μεταφορά μαθητών στα σχολεία καθώς και φοιτητών στην Πανεπιστημιούπολη Ζωγράφου
- Το 1994 με δρομολόγια προς το Κοιμητήριο Χολαργού
- Το 2005 με δρομολόγια εντός του Χολαργού

#### Στον πρώην Δήμο Παπάγου

- Το 1995, αρχικά με την πραγματοποίηση δρομολογίων προς το Κοιμητήριο Παπάγου και στη συνέχεια με δρομολόγια στις ήδη υπάρχουσες διαδρομές λεωφορείων του ΟΑΣΑ, με σκοπό την πυκνότερη εξυπηρέτηση των κατοίκων του πρώην Δήμου.

Το 2011, μετά τη συνένωση των δύο πρώην Δήμων, το δίκτυο της Δημοτικής συγκοινωνίας επεκτάθηκε, βελτιώνοντας την εσωτερική μετακίνηση των δημοτών, ενώ από την αρχή της λειτουργίας του εξυπηρετεί την μετακίνηση πολιτιστικών και αθλητικών συλλόγων, προσκόπων και μαθητών.

Εντούτοις, σημαντικό τμήμα της περιοχής δεν καλύπτεται από την υπάρχουσα κατάσταση και κρίνεται αναγκαία η περαιτέρω επέκταση της Δημοτικής συγκοινωνίας και η σύνδεση όσο των δυνατών περισσότερων περιοχών με τις στάσεις της αστικής συγκοινωνίας, τα σχολεία, τις δημόσιες υπηρεσίες, την τοπική αγορά και γενικότερα σημεία ενδιαφέροντος της πόλης.

**1.2.1.11. Δίκτυα****ΗΛΕΚΤΡΙΚΗ ΕΝΕΡΓΕΙΑ ΚΑΙ ΤΗΛΕΠΙΚΟΙΝΩΝΙΕΣ**

Στην εντός σχεδίου πόλεως περιοχή του Δήμου υπάρχει πλήρης δίκτυο ηλεκτρικής ενέργειας και τηλεπικοινωνιών και η σύνδεση των ιδιοκτησιών με το βασικό δίκτυο γίνεται από τους αντίστοιχους Οργανισμούς Κοινής Ωφέλειας. Επίσης πραγματοποιούνται επεκτάσεις δικτύων ή αντικαταστάσεις και επισκευές των υφιστάμενων. Για τομές στο οδόστρωμα ή στα πεζοδρόμια, ο Δήμος εκδίδει άδεια εκτέλεσης εργασιών, εφαρμόζοντας τη σχετική νομοθεσία σχετικά με την αποκατάσταση των τομών από τους εργολήπτες που εκτελούν αυτά τα έργα και ελέγχει την ορθή αποκατάστασή τους. Προβλήματα που προκύπτουν είναι ότι τα δίκτυα αυτά δεν είναι συγκεντρωμένα σε ομαδικούς αγωγούς, με αποτέλεσμα να υπάρχει πολλές φορές αστοχία καθώς και κίνδυνος καταστροφής υφιστάμενων διακλαδώσεων κατά την εφαρμογή των νέων εγκαταστάσεων.

**ΥΔΡΕΥΣΗ**

Το δίκτυο ύδρευσης στην περιοχή του Δήμου έγκειται στην αρμοδιότητα της Ε.ΥΔ.Α.Π. Το δίκτυο είναι επαρκές αφού υδρεύει το σύνολο του πληθυσμού, είναι όμως πεπαλαιωμένο και με σωλήνες αμιάντου. Επίσης στην περιοχή του Δήμου υπάρχουν τέσσερις ενεργές δημοτικές γεωτρήσεις, από δύο σε κάθε δημοτική ενότητα και ένα δημοτικό πηγάδι στην πλατεία Εθνικής Αντίστασης.

**ΑΠΟΧΕΤΕΥΣΗ**

Η αποχέτευση στην περιοχή του Δήμου πραγματοποιείται μέσω χωριστικού συστήματος, με αγωγούς όμβριων και ακαθάρτων. Οι μεν αγωγοί όμβριων καταλήγουν με φυσική ροή στη θάλασσα, οι δε αγωγοί ακαθάρτων καταλήγουν στο Κέντρο Επεξεργασίας Λυμάτων στην Νήσο Ψυτάλλεια και αφού προηγηθεί ο βιολογικός τους καθαρισμός διατίθενται με ασφάλεια στη θάλασσα.

**ΟΜΒΡΙΑ**

Υπάρχει εγκατεστημένο δίκτυο όμβριων σε όλη την έκταση της Δημοτικής Κοινότητας Χολαργού, το οποίο κατά καιρούς επεκτείνεται ανάλογα με τις προκύπτουσες ανάγκες. Στη Δημοτική Κοινότητα Παπάγου δεν υπάρχει εγκατεστημένο δίκτυο όμβριων παρά σε πολύ μικρή έκταση και σε εντοπισμένα σημεία.

**ΔΙΚΤΥΟ WiFi**

Στην περιοχή του Δήμου είναι εγκατεστημένα WiFi hot spots σε έξι (6) σημεία. Παρατίθεται πίνακας με τη θέση τους και τα χαρακτηριστικά τους:

Σημείο	Θέση	Αριθμός Access Points	Controller	Switch	ADSL router
1	Δημαρχείο, Άλσ. Παπανδρέου, Άλσ. Καραμανλή	10	✓	✓	✓
2	Πλατεία Δημοκρατίας	2	✓		✓
3	Πλατεία Κύπρου	3	✓		✓
4	Αγία Τριάδα	2	✓		✓
5	Κτίριο ΚΑΠΗ	2	✓		✓
6	Πάρκο Στρατ. Παπάγου	4	✓	✓	✓

### 1.2.2. Περιγραφή κυριότερων δραστηριοτήτων του Δήμου στον τομέα «Περιβάλλον και Ποιότητα ζωής»

Στον πίνακα που ακολουθεί περιγράφονται οι δραστηριότητες των Τμημάτων/Διευθύνσεων του Δήμου που σχετίζονται με τον θεματικό τομέα «Περιβάλλον & Ποιότητα ζωής».

ΚΥΡΙΟΤΕΡΕΣ ΔΡΑΣΤΗΡΙΟΤΗΤΕΣ ΤΟΥ ΔΗΜΟΥ ΣΤΟΝ ΤΟΜΕΑ ΠΕΡΙΒΑΛΛΟΝ ΚΑΙ ΠΟΙΟΤΗΤΑ ΖΩΗΣ		
ΥΠΗΡΕΣΙΑ		ΔΡΑΣΤΗΡΙΟΤΗΤΕΣ
<b>ΔΙΕΥΘΥΝΣΗ ΠΕΡΙΒΑΛΛΟΝΤΟΣ ΚΑΘΑΡΙΟΤΗΤΑΣ – ΠΡΑΣΙΝΟΥ</b>	Τμήμα Καθαριότητας	<ul style="list-style-type: none"> <li>✓ Αποκομιδή οικιακών απορριμμάτων και ανακύκλωσης. Μεταφορά στους Χ.Υ.Τ.Α. και στα εργοστάσια επεξεργασίας.</li> <li>✓ Αποκομιδή πράσινων απορριμμάτων (κλαδιά – χόρτα).</li> <li>✓ Απομάκρυνση ογκωδών αντικειμένων</li> <li>✓ Παρακολούθηση καθημερινών ποσοτικών στοιχείων που αφορούν τα απορρίμματα και εισηγήσεις για αποτελεσματικότερες μεθόδους διαχείρισης απορριμμάτων.</li> <li>✓ Οδοκαθαρισμοί (με οδοκαθαριστές και μηχανικά σάρωθρα).</li> <li>✓ Μέριμνα για τον περιοδικό καθαρισμό των κάδων.</li> </ul>
	Τμήμα Προστασίας Περιβάλλοντος – Πρασίνου	<ul style="list-style-type: none"> <li>✓ Διαμόρφωση αναλυτικών περιοδικών προγραμμάτων.</li> <li>✓ Συγκρότηση συνεργείων και μέριμνα για την εκτέλεση των εργασιών συντήρησης πρασίνου και κηποτεχνίας (φυτεύσεις, λίπανση, πότισμα, κλάδεμα δέντρων κ.λπ.).</li> <li>✓ Σχεδιασμός, προγραμματισμός και μέριμνα για την εφαρμογή πολιτικών, προγραμμάτων, δράσεων και μέτρων για την προστασία και αναβάθμιση του περιβάλλοντος (αστικού και περιαστικού) ειδικά για την προστασία του Υμηττού.</li> <li>✓ Συνεργασία με Σ.Π.Α.Υ. και λήψη όλων των απαραίτητων μέτρων για την πυροπροστασία του Υμηττού (αποψιλώσεις, συνεργασία με Δ.Α.ΠΑ.ΧΟ. κ.λπ.).</li> <li>✓ Διενέργεια ψεκασμών για κουνούπια και κόκκινο σκαθάρι βάσει οδηγιών από Περιφέρεια, Υπουργείο Υγείας και Υπουργείο Παραγωγικής Ανασυγκρότησης, Περιβάλλοντος και Ενέργειας.</li> <li>✓ Οργάνωση γενικευμένων δενδροφυτεύσεων (με την συμμετοχή φορέων, συλλόγων, εθελοντών και προβολή από μέσα ενημέρωσης) και σημειακές φυτεύσεις σε κοινόχρηστους χώρους πρασίνου (πεζοδρόμια, άλση κ.λπ.).</li> <li>✓ Αυτοψίες και εισηγήσεις προς το Δημοτικό Συμβούλιο για εγκρίσεις κοπής δέντρων και σύνταξη μελετών για έργα πρασίνου και προμήθειες σχετικές με το πράσινο και το περιβάλλον.</li> <li>✓ Διαχείριση των τεχνικών μέσων για την αποτελεσματική λειτουργία τους από τα συνεργεία των κηπουρών.</li> </ul>
	Τμήμα Κίνησης Επισκευής & Συντήρησης Οχημάτων	<ul style="list-style-type: none"> <li>✓ Διαχείριση του στόλου των οχημάτων λαμβάνοντας μέριμνα για την ασφάλιση και εφοδιασμό με τα απαραίτητα για την κίνησή τους έγγραφα.</li> <li>✓ Παρακολούθηση της κατανάλωσης καυσίμων σε σχέση με την κίνηση οχημάτων.</li> <li>✓ Σχεδιασμός και εφαρμογή προληπτικής συντήρησης οχημάτων και μηχανημάτων και ενημέρωση των μητρώων οχημάτων.</li> <li>✓ Αποκατάσταση βλαβών και επισκευή οχημάτων και κινητών μηχανημάτων. Διερεύνηση συνθηκών τυχόν ατυχημάτων.</li> <li>✓ Έλεγχος και δρομολόγηση διαδικασιών για προμήθεια καυσίμων.</li> </ul>

	Τμήμα Πολιτικής Προστασίας	<ul style="list-style-type: none"> <li>✓ Συνεργασία με το Τμήμα Πολιτικής Προστασίας της Περιφέρειας Αττικής για την αντιμετώπιση εκτάκτων φαινομένων.</li> <li>✓ Καθορισμός πλάνου δράσης και επεμβάσεων του Δήμου όπου κρίνεται αναγκαίο σύμφωνα με τις συνθήκες που επικρατούν και σύμφωνα με τα διαθέσιμα μέσα, εξοπλισμό και προσωπικό.</li> <li>✓ Πρόληψη, αντιμετώπιση και αποκατάσταση επειγόντων περιστατικών φυσικών καταστροφών (πλημμύρες πυρκαγιές κ.α.).</li> <li>✓ Συνεργασία με Δ.Α.ΠΑ.ΧΟ. και Σ.Π.Α.Υ. για θέματα προστασίας του Υμηττού.</li> </ul>
<b>ΔΙΕΥΘΥΝΣΗ ΤΕΧΝΙΚΩΝ ΥΠΗΡΕΣΙΩΝ</b>	Τμήμα Συγκοινωνιακών & Τεχνικών Μελετών & Έργων	<ul style="list-style-type: none"> <li>✓ Ωρίμανση φακέλων για την ένταξη σε χρηματοδοτικά προγράμματα.</li> <li>✓ Σύνταξη μελετών για την εκτέλεση έργων.</li> <li>✓ Σύνταξη τευχών προεκτιμώμενων αμοιβών για την εκπόνηση μελετών.</li> <li>✓ Σύνταξη μελετών για διαμορφώσεις κοινόχρηστων χώρων, δημόσιων κτιρίων κ.λπ.</li> <li>✓ Επίβλεψη κατασκευής έργων.</li> <li>✓ Επίβλεψη εκπόνησης μελετών.</li> <li>✓ Μελέτη προμηθειών που άπτονται της Τεχνικής Υπηρεσίας.</li> <li>✓ Επίβλεψη και βεβαιώσεις προμηθειών Τεχνικής Υπηρεσίας</li> <li>✓ Βεβαιώσεις υψομέτρων.</li> <li>✓ Βεβαιώσεις χρήσεων γης.</li> <li>✓ Έλεγχος και καθοδήγηση των συνεργείων οικοδόμων, ελαιοχρωματιστών, μαραγκών κ.λπ.</li> </ul>
	Τμήμα Ηλεκτρομηχανολογικών Μελετών & Έργων	<ul style="list-style-type: none"> <li>✓ Επέκταση, συντήρηση, επισκευή και βελτίωση του δικτύου ηλεκτροφωτισμού των οδών και γενικά των υπαίθριων χώρων του Δήμου, καθώς και του φωτισμού για την ανάδειξη των δημοτικών κτιρίων και μνημείων της περιοχής.</li> <li>✓ Συντήρηση, επισκευή, ή βελτίωση του ηλεκτρομηχανολογικού εξοπλισμού και των κάθε είδους Η/Μ εγκαταστάσεων του Δήμου.</li> <li>✓ Εκπόνηση ηλεκτρομηχανολογικών μελετών έργων και συντονισμός, οργάνωση και επίβλεψη των έργων αυτών.</li> <li>✓ Εκπόνηση μελετών προμηθειών, σχετικών με το αντικείμενο (οχήματα, ηλεκτρολογικό υλικό κλπ), συμμετοχή στις αρμόδιες επιτροπές διαγωνισμών, παρακολούθηση και παραλαβή των προμηθειών αυτών.</li> <li>✓ Καταχώρηση των ανελκυστήρων των κτιρίων σε ηλεκτρονική πλατφόρμα, έκδοση βεβαιώσεων και τήρηση του σχετικού αρχείου.</li> <li>✓ Εφαρμογή μέτρων μείωσης της ενεργειακής κατανάλωσης των κτιρίων του Δήμου, καθώς και των δικτύων ηλεκτροφωτισμού των οδών και κοινόχρηστων χώρων.</li> <li>✓ Μέριμνα για την αξιοποίηση των ηπίων μορφών ενέργειας και χρησιμοποίηση, κατά το δυνατόν, καθαρών οχημάτων από το Δήμο.</li> <li>✓ Προώθηση της εξοικονόμησης ενέργειας στις κινητές και ακίνητες εγκαταστάσεις του Δήμου (κτίρια, αυτοκίνητα κλπ) και προώθηση ήπιων μορφών ενέργειας.</li> </ul>



	Τμήμα Συγκοινωνιών & Ασφάλειας	<ul style="list-style-type: none"> <li>✓ Ωρίμανση φακέλων για την ένταξη σε χρηματοδοτικά προγράμματα.</li> <li>✓ Σύνταξη μελετών για την εκτέλεση έργων.</li> <li>✓ Σύνταξη τευχών προεκτιμώμενων αμοιβών για την εκπόνηση τοπογραφικών μελετών.</li> <li>✓ Επίβλεψη κατασκευής έργων.</li> <li>✓ Επίβλεψη εκπόνησης τοπογραφικών μελετών.</li> <li>✓ Μελέτη προμηθειών που άπτονται της Τεχνικής Υπηρεσίας (π.χ. προμήθεια πινακίδων, κατόπτρων κλπ).</li> <li>✓ Επίβλεψη και βεβαιώσεις προμηθειών της Τεχνικής Υπηρεσίας</li> <li>✓ Καταγραφή λακκουβών, φθορών οδοστρωμάτων, πεζοδρομίων κοινοχρήστων χώρων κ.λπ.</li> </ul>
<b>ΔΙΕΥΘΥΝΣΗ ΔΙΟΙΚΗΤΙΚΩΝ ΥΠΗΡΕΣΙΩΝ</b>	Τμήμα Διαχείρισης Κοινοχρήστων Χώρων	<ul style="list-style-type: none"> <li>✓ Εντοπισμός, καταγραφή, απομάκρυνση και ανακύκλωση εγκαταλελειμμένων οχημάτων σε οδούς του Δήμου.</li> <li>✓ Υλοποίηση συμβάσεων με κτηνιάτρους, νοσοκομεία ζώων και πανσιόν-καταφύγια για την περίθαλψη-φιλοξενία αδέσποτων ζώων.</li> <li>✓ Περισυλλογή αδέσποτων ζώων και συνεργασία με εθελοντικές οργανώσεις για την φροντίδα τους (έλεγχος από κτηνίατρο, εμβολιασμός, στείρωση κ.λπ.). Τήρηση σχετικού αρχείου.</li> <li>✓ Έλεγχος διαφημιστικών πινακίδων σε οδούς του δήμου, στα πλαίσια της διαδικασίας για αποξήλωση όλων των παράνομων διαφημιστικών πινακίδων.</li> <li>✓ Έκδοση βεβαιώσεων μόνιμης κατοικίας για μεταδημότευση και για κάθε νόμιμη χρήση ( μεταγραφές φοιτητών, φοιτητική σίτιση, στέγαση, συμμετοχή σε προκηρύξεις).</li> <li>✓ Παραχώρηση θέσεων στάθμευσης Α.Μ.Ε.Α.</li> <li>✓ Επίδοση εγγράφων ιδιάζουσας σημασίας, κυρίως για χρηματικές οφειλές.</li> <li>✓ Σφράγιση καταστημάτων υγειονομικού ενδιαφέροντος μετά από απόφαση Δημάρχου.</li> <li>✓ Ετήσιος έλεγχος παιδότοπων του Δήμου σε συνεργασία με την Τεχνική Υπηρεσία.</li> <li>✓ Έλεγχος αδειών μικροπωλητών εμποροπανηγύρεων και Χριστουγεννιάτικων αγορών που έχουν εκδοθεί από το Τμήμα Καταστημάτων &amp; Λαϊκών Αγορών.</li> <li>✓ Εβδομαδιαίος έλεγχος και ενημέρωση της άμεσης δράσης για παράνομους μικροπωλητές στις παρυφές των δύο λαϊκών αγορών του δήμου.</li> <li>✓ Καταμέτρηση του χώρου που καταλαμβάνουν τα περίπτερα σε πεζοδρόμια του δήμου, σε συνεργασία με την τεχνική υπηρεσία και το Τμήμα Καταστημάτων &amp; Λαϊκών Αγορών που εκδίδει τις άδειες.</li> <li>✓ Παρουσία και καταγραφή υλικού σε περιπτώσεις μεταφοράς περιπτέρων.</li> <li>✓ Έλεγχος κατόπιν καταγγελίας για εκσκάφες με μπάζα, προκειμένου να εντοπισθεί ο υπεύθυνος και να πληρώσει τέλος κατάληψης οδοστρώματος στη τεχνική υπηρεσία.</li> </ul>

### 1.2.3. Αξιολόγηση της υφιστάμενης κατάστασης στον τομέα «Περιβάλλον και Ποιότητα ζωής»

Ο στρατηγικός σχεδιασμός για τη βιώσιμη ανάπτυξη μιας περιοχής πρέπει να στηριχθεί τόσο στα εσωτερικά της χαρακτηριστικά, όσο και στα εξωτερικά στοιχεία που την επηρεάζουν, δεδομένου ότι κάθε χωρική ενότητα, μικρής ή μεγάλης κλίμακας εντάσσεται σε ένα γενικότερο περιβάλλον και επηρεάζεται άμεσα από αυτό.

Η μέθοδος της SWOT ανάλυσης εξασφαλίζει ακριβώς τη σύνδεση των δύο επιπέδων ανάλυσης, δηλαδή τη σύνδεση των εσωτερικών παραγόντων ανάπτυξης με τους παράγοντες του γενικού περιβάλλοντος. Και στα δύο επίπεδα ανάλυσης (εσωτερικό και εξωτερικό) καταγράφονται τα πλεονεκτήματα και τα μειονεκτήματα της περιοχής.

ΕΣΩΤΕΡΙΚΟ ΕΠΙΠΕΔΟ	
ΑΔΥΝΑΜΙΕΣ & ΑΝΑΓΚΕΣ	ΠΛΕΟΝΕΚΤΗΜΑΤΑ & ΔΥΝΑΤΟΤΗΤΕΣ
<p><b>Αδυναμίες &amp; Ανάγκες (Weaknesses)</b></p> <p>Πρόκειται για τα ενδογενή χαρακτηριστικά της περιοχής που εμποδίζουν ή μειώνουν την αναπτυξιακή προσπάθεια. Οι παράγοντες αυτοί καταγράφονται ως προβλήματα για την περιοχή μελέτης ή ως ανάγκες για την περαιτέρω ανάπτυξή της. Οι αδυναμίες και ανάγκες αφορούν τους πόρους, τους συντελεστές, την οργάνωση και λειτουργία του κοινωνικού ιστού και γενικότερα όλους τους παράγοντες που καθορίζουν την αποτελεσματικότητα των αναπτυξιακών δραστηριοτήτων.</p>	<p><b>Πλεονεκτήματα &amp; Δυνατότητες (Strengths)</b></p> <p>Πρόκειται για τις ενδογενείς συνθήκες και τα ιδιαίτερα χαρακτηριστικά της περιοχής που ενισχύουν την αναπτυξιακή προσπάθεια και σχετίζονται άμεσα με τη δυναμική, χάρη στην οποία διαφαίνονται αναπτυξιακές προοπτικές και δυνατότητες. Όπως ισχύει και για τις αδυναμίες, τα πλεονεκτήματα συσχετίζονται με όλους τους παράγοντες που άμεσα ή έμμεσα επηρεάζουν την αποτελεσματικότητα των αναπτυξιακών δραστηριοτήτων.</p>
ΕΞΩΤΕΡΙΚΟ ΕΠΙΠΕΔΟ	
ΚΙΝΔΥΝΟΙ & ΠΕΡΙΟΡΙΣΜΟΙ	ΕΥΚΑΙΡΙΕΣ
<p><b>Κίνδυνοι &amp; Περιορισμοί (Threats)</b></p> <p>Πρόκειται για τις τρέχουσες και μελλοντικές συνθήκες του γενικού περιβάλλοντος που ασκούν αρνητική επιρροή στις προσπάθειες ανάπτυξης της περιοχής. Αναφέρονται σε παράγοντες που απειλούν ή περιορίζουν την ανάπτυξη με την έννοια ότι αποτελούν προβλήματα στην υφιστάμενη οργάνωση και λειτουργία δραστηριοτήτων ή δυσκολεύουν τις προσπάθειες για μελλοντική βελτίωση.</p>	<p><b>Ευκαιρίες (Opportunities)</b></p> <p>Πρόκειται για τις τρέχουσες και μελλοντικές συνθήκες του γενικού περιβάλλοντος, μέσα στο οποίο υφίσταται και λειτουργεί η περιοχή μελέτης, συνθήκες που έχουν ή τείνουν να έχουν θετική επιρροή στην αναπτυξιακή διαδικασία και βοηθούν τις εσωτερικές προσπάθειες για πρόβλεψη και προώθηση των αναγκαίων αλλαγών, με στόχο την ενίσχυση της ανάπτυξης.</p>

Η αξιολόγηση της υφιστάμενης κατάστασης που ακολουθεί, πραγματοποιήθηκε μέσω της SWOT ανάλυσης. Για το σκοπό αυτό, **τα όργανα Διοίκησης, οι Υπηρεσίες και τα Νομικά Πρόσωπα του Δήμου** συμπλήρωσαν δομημένα ερωτηματολόγια αποτύπωσης και αξιολόγησης της κατάστασης (Παράρτημα Γ), ενώ τα **Συμβούλια των Δημοτικών Κοινοτήτων** υπέβαλαν σχετικές εισηγήσεις. Αντίστοιχα ερωτηματολόγια (Παράρτημα Δ) συμπληρώθηκαν και από **εκπρόσωπους συλλόγων και φορέων του Δήμου**, κάτι που γίνεται για πρώτη φορά σε Επιχειρησιακό Πρόγραμμα, με στόχο τη συμμετοχή των πολιτών στη διαμόρφωση πολιτικών, σε επίπεδο Στρατηγικού Σχεδιασμού, πριν το στάδιο της Δημόσιας Διαβούλευσης.

Επιπλέον, στο παρόν σχέδιο η SWOT ανάλυση συνδέεται άμεσα με τις εθνικές και περιφερειακές κατευθύνσεις, με συγκεκριμένες αναφορές στις **αναπτυξιακές προτεραιότητες βάσει εθνικού, περιφερειακού και χωροταξικού σχεδιασμού** για κάθε επιμέρους τομέα, με απώτερο στόχο να αναδειχθούν τα κρίσιμα ζητήματα τοπικής και εσωτερικής ανάπτυξης, που στη συνέχεια θα προσδιορίσουν το Στρατηγικό Σχεδιασμό του Δήμου, σε άμεση συνάφεια με τις δυνατότητες και τάσεις του ευρύτερου περιβάλλοντος.

## ΕΠΙΧΕΙΡΗΣΙΑΚΟ ΠΡΟΓΡΑΜΜΑ ΔΗΜΟΥ ΠΑΠΑΓΟΥ-ΧΟΛΑΡΓΟΥ 2015-2019

Ακολουθεί η αξιολόγηση της υφιστάμενης κατάστασης και ο προσδιορισμός των κρίσιμων ζητημάτων τοπικής ανάπτυξης στον Θεματικό Τομέα «Περιβάλλον και Ποιότητα ζωής»

ΑΞΙΟΛΟΓΗΣΗ ΤΗΣ ΥΦΙΣΤΑΜΕΝΗΣ ΚΑΤΑΣΤΑΣΗΣ	
Θεματικός Τομέας «ΠΕΡΙΒΑΛΛΟΝ ΚΑΙ ΠΟΙΟΤΗΤΑ ΖΩΗΣ»	
ΦΥΣΙΚΟ ΠΕΡΙΒΑΛΛΟΝ	
ΑΔΥΝΑΜΙΕΣ & ΑΝΑΓΚΕΣ	ΠΛΕΟΝΕΚΤΗΜΑΤΑ & ΔΥΝΑΤΟΤΗΤΕΣ
<ul style="list-style-type: none"> <li>Ανάγκη προστασίας του Υμηττού και του περιαστικού πρασίνου.</li> <li>Μετά την πυρκαγιά του 2007, ορισμένες περιοχές χρειάζονται αναδάσωση.</li> <li>Παράνομη ρίψη μπαζών και ογκωδών αντικειμένων σε ορισμένα σημεία του Υμηττού.</li> <li>Ανάγκη καθαρισμού ρεμάτων για την αποφυγή πλημμυρικών φαινομένων και διαβρώσεων.</li> </ul>	<ul style="list-style-type: none"> <li>Ο Υμηττός επιδρά σημαντικά στην απορρύπανση της ατμόσφαιρας, στην καταπολέμηση του νέφους και γενικότερα στη διαμόρφωση ενός υγιεινού μικροκλίματος, ενώ παράλληλα συμβάλλει στην αισθητική ανάδειξη της πόλης και στην καλλιέργεια του πνεύματος των κατοίκων της.</li> <li>Η μεγάλη ποικιλία χλωρίδας και πανίδας που απαντάται στον Υμηττό, τον καθιστούν ένα σημαντικό βιότοπο της Αττικής και ένα από τα πλουσιότερα δασικά μεσογειακά οικοσυστήματα. Το μεγαλύτερο μέρος του βουνού είναι ενταγμένο στο δίκτυο προστατευόμενων περιοχών του προγράμματος NATURA 2000.</li> <li>Η σύσταση «Ομάδας Εργασίας του Δήμου Παπάγου-Χολαργού για την προάσπιση και αξιοποίηση του Υμηττού» με μέλη ειδικούς επιστήμονες και εκπρόσωπους από όλες τις Δημοτικές Παρατάξεις. Ήδη έχει υλοποιηθεί καταγραφή και σχεδίαση επί χάρτου μονοπατιών/πεζοπορικών διαδρομών για την καλύτερη εξοικείωση του επισκέπτη με το βουνό.</li> <li>Δυνατότητα προστασίας και ανάδειξης του Υμηττού με ένα ολοκληρωμένο σχέδιο ήπιων παρεμβάσεων δασικής αναψυχής, πολιτισμού και αθλητισμού, που μπορεί να αποτελέσει πρότυπο διαχείρισης περιαστικού δασικού οικοσυστήματος.</li> <li>Η ανάδειξη των πηγών και της αρχαίας κοίτης του Ιλισού στα όρια του Δήμου και η ένταξή της σε δίκτυο πολιτιστικών διαδρομών - χώρων πρασίνου.</li> </ul>
ΚΙΝΔΥΝΟΙ & ΠΕΡΙΟΡΙΣΜΟΙ	ΕΥΚΑΙΡΙΕΣ
<ul style="list-style-type: none"> <li>Αυξημένος κίνδυνος δασικών πυρκαγιών.</li> <li>Στο παρελθόν το βουνό αντιμετωπιζόταν σαν εμπόδιο στην οικιστική ανάπτυξη της Αθήνας, με αποτέλεσμα να υποστεί σοβαρή οικολογική καταστροφή. Η διάκριση της αλόγιστης εκμετάλλευσης από την αρμονική ένταξη στη ζωή της πόλης είναι μείζονος σημασίας.</li> <li>Η συνεχιζόμενη οικονομική κρίση και οι πιθανές επιπτώσεις της ενδέχεται</li> </ul>	<ul style="list-style-type: none"> <li>Η παρουσία αρχαιοτήτων, το ήπιο ανάγλυφο και τα οικολογικά χαρακτηριστικά της ευρύτερης ζώνης εγγύτητας της πόλης με τον ορεινό όγκο, σε συνδυασμό με την κοντινή απόσταση από το κέντρο της Αθήνας μπορεί να την καταστήσουν ιδανική πύλη εισόδου του Υμηττού, για τη διοργάνωση εκπαιδευτικών δραστηριοτήτων και την ανάπτυξη αρχαιολογικού, φυσιολατρικού, οικολογικού, γεωλογικού, σπηλαιολογικού και πολιτιστικού τουρισμού στον Υμηττό.</li> </ul>

## ΕΠΙΧΕΙΡΗΣΙΑΚΟ ΠΡΟΓΡΑΜΜΑ ΔΗΜΟΥ ΠΑΠΑΓΟΥ-ΧΟΛΑΡΓΟΥ 2015-2019

να θέσουν το θέμα της προστασίας του φυσικού περιβάλλοντος σε δεύτερη μοίρα, τόσο ως προς την ανταπόκριση των αρμόδιων φορέων όσο και ως προς το ενδιαφέρον και την ευαισθητοποίηση των πολιτών.

- Το τμήμα της αρχαίας κοίτης του Ιλισού που βρίσκεται στα διοικητικά όρια του Δήμου, είναι τμήμα του χαρακτηρισμένου από το Ρυθμιστικό Σχέδιο Αθήνας **Μνημείου - Τοπίου Υδατικού Ενδιαφέροντος Αττικής «Ιλισός – Υπώρειες Υμηττού – Γουδή»**, για το οποίο προβλέπονται μέτρα προώθησης προγραμμάτων προστασίας και αποκατάστασης, όπου είναι δυνατό, καθώς και ανάδειξη των υδάτων, των κατασκευών και του τοπίου.
- Σημαντική έκταση του Δήμου εμπίπτει σε ζώνες του Μητροπολιτικού Πάρκου Γουδή (ΦΕΚ 187Δ/2011) με συγκεκριμένες γενικές αρχές σχεδιασμού που αφορούν περιορισμένης κλίμακας δραστηριότητες δασικής αναψυχής, πολιτισμού, ήπιας αστικής αναψυχής και αθλητισμού. Το Μητροπολιτικό Πάρκο Γουδή, σύμφωνα με το νέο ΡΣΑ, χαρακτηρίζεται ως Αστικό Μητροπολιτικό Πάρκο.
- Συνεργασία με τον ΣΠΑΥ και εθελοντικές οργανώσεις στον τομέα της πυρόσβεσης δασικών πυρκαγιών και της προστασίας του Υμηττού.
- Ενημέρωση και ευαισθητοποίηση πολιτών, συλλόγων, σωματείων, σχολείων κ.α. με στόχο μέσα από τη γνωριμία με το βουνό και γενικότερα το φυσικό περιβάλλον να καταστούν μία από τις μεγαλύτερες δυνάμεις προστασίας του και ανάδειξής του.

### ΑΝΑΠΤΥΞΙΑΚΕΣ ΠΡΟΤΕΡΑΙΟΤΗΤΕΣ ΒΑΣΕΙ ΕΘΝΙΚΟΥ, ΠΕΡΙΦΕΡΕΙΑΚΟΥ & ΧΩΡΟΤΑΞΙΚΟΥ ΣΧΕΔΙΑΣΜΟΥ

- Η προστασία του περιβάλλοντος αποτελεί μία από τις πέντε χρηματοδοτικές προτεραιότητες του **εθνικού αναπτυξιακού σχεδιασμού**.
- **ΕΣΠΑ 2014-2020, Θεματικός Στόχος ΘΣ5:** διατήρηση, αποκατάσταση και ενίσχυση των φυσικών και δασικών οικοσυστημάτων, συμπεριλαμβανομένων αυτών εντός περιοχών Natura 2000, μέσω επενδύσεων και δράσεων που βελτιώνουν την ανθεκτικότητα των οικοσυστημάτων στις νέες συνθήκες που δημιουργούνται από την κλιματική αλλαγή.
- **ΕΣΠΑ 2014-2020, Θεματικός Στόχος ΘΣ6:** προστασία και διατήρηση της βιοποικιλότητας των δασών, καθώς και ανάδειξη και αξιοποίηση της πολιτιστικής κληρονομιάς μέσω της προστασίας μνημείων και αρχαιολογικών χώρων.
- **Ρυθμιστικό Σχέδιο Αθήνας – Αττικής:**
  - επιδιώκεται η διαφύλαξη των πόρων της Αττικής με ανάδειξη των ορεινών όγκων ως αδιάκοπης συνέχειας πρασίνου, υπό μορφή «πράσινου τόξου». Συγκεκριμένα ο ορεινός όγκος του Υμηττού χαρακτηρίζεται ως Περιφερειακό Πάρκο που εκτείνεται προς νότο μέχρι τη θάλασσα και διαμορφώνεται σε ένα ενιαίο πάρκο, κυρίως αναψυχής, θέας και πεζοπορίας.
  - προωθείται η συντήρηση, ανάδειξη και επισκεψιμότητα αρχαιολογικών χώρων και μνημείων, με την ένταξή τους στη σύγχρονη ζωή, την αναβάθμιση της αντιληπτικής εικόνας τους και τη βελτίωση των συνθηκών περιβάλλοντος.
  - επιδιώκεται η διαμόρφωση, εντός του αστικού ιστού, δικτύου κοινόχρηστων χώρων πρασίνου και προωθείται η ανάδειξη και δημιουργία «διαδρομών πολιτισμικής διαχρονικότητας» με προγράμματα για την οργάνωση πολιτιστικών περιπάτων σε συνάρτηση με το ίχνος αρχαίων δρόμων και μονοπατιών.

**ΚΡΙΣΙΜΑ ΖΗΤΗΜΑΤΑ ΤΟΠΙΚΗΣ ΑΝΑΠΤΥΞΗΣ: ΦΥΣΙΚΟ ΠΕΡΙΒΑΛΛΟΝ**

- Προστασία και ανάδειξη του Υμηττού με ήπιες παρεμβάσεις δασικής αναψυχής, πολιτισμού και αθλητισμού.
- Ανάδειξη των πηγών και της αρχαίας κοίτης του Ιλισού.
- Ευαισθητοποίηση πολιτών για την προστασία του περιβάλλοντος μέσω της επαφής με τη φύση.
- Συνεργασία με ΣΠΑΥ και εθελοντικές οργανώσεις.

**ΟΙΚΙΣΤΙΚΟ ΠΕΡΙΒΑΛΛΟΝ****ΑΔΥΝΑΜΙΕΣ & ΑΝΑΓΚΕΣ**

- Η τελευταία επέκταση της Δημοτικής Κοινότητας Παπάγου (ΦΕΚ 321Δ/1979) ακυρώθηκε από το ΣτΕ το 1981, καθώς αναφερόταν σε έκταση η οποία είχε χαρακτηριστεί δασική. Τα κτίσματα τα οποία δημιουργήθηκαν νομίμως στο μεσοδιάστημα θεωρούνται κτίσματα σε συνέχεια του εγκεκριμένου ρυμοτομικού σχεδίου, οργανικά συνδεδεμένα με τον υπάρχοντα πολεοδομικό ιστό της πόλης και γι' αυτό το λόγο κρίνεται αναγκαία και έχει προταθεί η ένταξή τους στο σχέδιο.
- Η μέχρι σήμερα έλλειψη εγκεκριμένου Γενικού Πολεοδομικού Σχεδίου για τη Δημοτική Κοινότητα Παπάγου σε συνδυασμό με την πολύπλοκη νομοθεσία δημιουργεί προβλήματα ως προς το σαφή καθορισμό των επιτρεπόμενων χρήσεων γης. Η σχετική μελέτη βρίσκεται σήμερα στο Β2 στάδιο.
- Σχετικά με τις χρήσεις γης στη Δημοτική Κοινότητα Χολαργού, όπως αυτές καθορίζονται με τα ΦΕΚ 246Δ/1992 και 685Δ/1996, εντοπίστηκαν προβλήματα σχεδιασμού και γι' αυτό το λόγο ξεκίνησε το 2007 διαδικασία αναθεώρησής τους. Η σχετική μελέτη βρίσκεται σήμερα στο Νομοθετικό Τμήμα του Υπουργείου Παραγωγικής Ανασυγκρότησης, Περιβάλλοντος και Ενέργειας, για τελικό έλεγχο και δημοσίευση σε ΦΕΚ.
- Η ανάγκη διαφύλαξης της κυρίαρχης χρήσης κατοικίας με σαφή διαχωρισμό άλλων χρήσεων γης χαμηλής όχλησης για το σύνολο του Δήμου είναι γενική απαίτηση των κατοίκων.
- Η προτεινόμενη μείωση του συντελεστή δόμησης στη Δημοτική Κοινότητα Παπάγου από 1,0 σε 0,9 δημιουργεί ανησυχία σε ομάδα κατοίκων που οι ιδιοκτησίες τους βρίσκονται σε ενδιάμεσο στάδιο δόμησης.

**ΠΛΕΟΝΕΚΤΗΜΑΤΑ & ΔΥΝΑΤΟΤΗΤΕΣ**

- Η ρυμοτομική χάραξη και των δύο Δημοτικών Κοινοτήτων είναι αποτέλεσμα οικοδομικών συνεταιρισμών με συγκεκριμένο πολεοδομικό σχεδιασμό και προδιαγραφές κηπούπολης, με οικόπεδα σαφώς μεγαλύτερα από τα συνήθη αστικά οικόπεδα και πληθώρα δημόσιων χώρων και χώρων πρασίνου.
- Κυρίαρχη χρήση για το σύνολο του Δήμου είναι η κατοικία (97% για τη Δημοτική Κοινότητα Παπάγου και 93% για τη Δημοτική Κοινότητα Χολαργού) με σχετικά χαμηλά επίπεδα ηχητικής όχλησης, εκτός μεμονωμένων εξαιρέσεων σε συγκεκριμένες περιοχές, κάτι που καθιστά την περιοχή του Δήμου ιδανική λύση για τόπο κατοικίας υψηλού βιοτικού επιπέδου.
- Η προτεινόμενη μείωση του συντελεστή δόμησης και του επιτρεπόμενου ύψους στη Δημοτική Κοινότητα Παπάγου προσανατολίζεται προς το σκεπτικό της προστασίας του προαστίου και της μη αλλοίωσης της φυσιογνωμίας του και είναι προς την κατεύθυνση μείωσης της δόμησης που προτείνεται από την Χωροταξική και Πολεοδομική Μεταρρύθμιση (ΦΕΚ 142Α/2014, άρθρο 9).
- Εκπόνηση ολοκληρωμένων σχεδίων αστικής ανάπλασης σε επιβαρυμένες περιοχές (π.χ. παράδρομος Μεσογείων).
- Προστασία και ανάδειξη των Ιερών Μονών στις παρυφές του Υμηττού.



## ΕΠΙΧΕΙΡΗΣΙΑΚΟ ΠΡΟΓΡΑΜΜΑ ΔΗΜΟΥ ΠΑΠΑΓΟΥ-ΧΟΛΑΡΓΟΥ 2015-2019

ΚΙΝΔΥΝΟΙ & ΠΕΡΙΟΡΙΣΜΟΙ	ΕΥΚΑΙΡΙΕΣ
<ul style="list-style-type: none"> <li>Καθυστερήσεις στην έγκριση και εφαρμογή των προτεινόμενων ΓΠΣ και για τις δύο Δημοτικές Κοινότητες λόγω πολυνομίας και γραφειοκρατίας.</li> </ul>	<ul style="list-style-type: none"> <li>Διεκδίκηση κονδυλίων από περιφερειακά και ευρωπαϊκά προγράμματα. Η ύπαρξη μελετών ανάπλασης αυξάνει τις δυνατότητες εξεύρεσης πόρων χρηματοδότησης.</li> </ul>
ΑΝΑΠΤΥΞΙΑΚΕΣ ΠΡΟΤΕΡΑΙΟΤΗΤΕΣ ΒΑΣΕΙ ΕΘΝΙΚΟΥ, ΠΕΡΙΦΕΡΕΙΑΚΟΥ & ΧΩΡΟΤΑΞΙΚΟΥ ΣΧΕΔΙΑΣΜΟΥ	
<ul style="list-style-type: none"> <li><b>ΠΕΠ Αττικής, Θεματικός Στόχος ΘΣ5:</b> επιδιώκεται η βελτίωση του αστικού περιβάλλοντος με στόχο τη βελτίωση της ποιότητας ζωής των κατοίκων, την αστική αναζωογόνηση και την προώθηση της φιλικής στο περιβάλλον κινητικότητας.</li> <li><b>Ρυθμιστικό Σχέδιο Αθήνας – Αττικής:</b> <ul style="list-style-type: none"> <li>Σύμφωνα με τις γενικές κατευθύνσεις που δίνονται για τη Χωρική Υποενοότητα Βόρειας Αθήνας, στην οποία ανήκει ο Δήμος, διατηρείται ο χαρακτήρας της περιοχής ως περιοχή κυρίως κατοικίας, προς την κατεύθυνση της εξισορρόπησης των συγκρούσεων χρήσεων γης, κυρίως όσον αφορά την κατοικία, τις υπηρεσίες και το εμπόριο.</li> <li>Στο άρθρο 19 «Οργάνωση πλέγματος πρασίνου» αναφέρεται ότι κατά το σχεδιασμό του πλέγματος πρασίνου είναι δυνατή η ένταξη στο σχέδιο πόλεως περιοχών εκτός σχεδίου, με στόχο την ενσωμάτωσή τους στο πλέγμα πρασίνου, την κατοχύρωση του κοινόχρηστου ή δημοσίου χαρακτήρα τους, τη δημιουργία αναχώματος προς την αστική επέκταση και την αποσαφήνιση του πλαισίου χρήσεων γης και διαχείρισης.</li> </ul> </li> </ul>	
ΚΡΙΣΙΜΑ ΖΗΤΗΜΑΤΑ ΤΟΠΙΚΗΣ ΑΝΑΠΤΥΞΗΣ: ΟΙΚΙΣΤΙΚΟ ΠΕΡΙΒΑΛΛΟΝ	
<ul style="list-style-type: none"> <li>➤ Παρακολούθηση και προώθηση έγκρισης Γενικών Πολεοδομικών Σχεδίων.</li> <li>➤ Ανάγκη διαφύλαξης της κυρίαρχης χρήσης κατοικίας με σαφή διαχωρισμό άλλων χρήσεων γης χαμηλής όχλησης.</li> <li>➤ Η ένταξη στο σχέδιο περιοχών της τελευταίας επέκτασης της Δημοτικής Κοινότητας Παπάγου που έχει ακυρωθεί από το ΣτΕ.</li> <li>➤ Εκπόνηση ολοκληρωμένων σχεδίων αστικής ανάπλασης.</li> </ul>	

ΠΡΑΣΙΝΟ – ΠΛΑΤΕΙΕΣ – ΠΑΙΔΙΚΕΣ ΧΑΡΕΣ	
ΑΔΥΝΑΜΙΕΣ & ΑΝΑΓΚΕΣ	ΠΛΕΟΝΕΚΤΗΜΑΤΑ & ΔΥΝΑΤΟΤΗΤΕΣ
<ul style="list-style-type: none"> <li>Δυσκολίες στη συντήρηση του αστικού πρασίνου λόγω της μεγάλης έκτασης (πάνω από 400 στρέμματα) και την έλλειψη επαρκούς προσωπικού (δενδροκηπουροί). Αναγκαστικά πραγματοποιούνται οι βασικές ενέργειες, ενώ υπάρχει ανάγκη για ολοκληρωμένες και στοχευμένες παρεμβάσεις.</li> <li>Προβλήματα στην κίνηση των πεζών και την οδική ασφάλεια από υψηλόκορμα δέντρα που υπάρχουν στα πεζοδρόμια και πιθανόν κρύβουν τις πινακίδες σήμανσης, καθρέφτες ασφαλείας, τα εναέρια καλώδια ρεύματος κ.α.</li> <li>Έλλειψη ειδικού γερανού με δυνατότητα προσέγγισης σε μεγάλη ύψη για το κλάδεμα υψηλόκορμων δέντρων.</li> </ul>	<ul style="list-style-type: none"> <li>Πληθώρα πρασίνου, πάρκων, αλσών, αλσύλλων και νησίδων εξαιτίας της αρχικής ρυμοτομικής χάραξης. Επίσης στις πλατείες υπάρχει αρκετό πράσινο, ενώ οι παιδικές χαρές είναι κατά κύριο λόγο πευκόφυτες.</li> <li>Σημαντικό ποσοστό ιδιωτικής δενδροκάλυψης και φυτοκάλυψης σε πρασιές και ακάλυπτους χώρους οικοπέδων, πολύ μεγαλύτερο από το μέσο όρο του πολεοδομικού συγκροτήματος της Αθήνας.</li> <li>Το ρέμα του Ιλισού με την αυθόρμητη παραρεμάτια βλάστηση λειτουργεί ως φυσική ροή πρασίνου που συνδέει τον αστικό ιστό με τον ορεινό όγκο του Υμηττού, δημιουργώντας ένα φυσικό δίκτυο αστικού-περιαστικού πρασίνου.</li> </ul>

## ΕΠΙΧΕΙΡΗΣΙΑΚΟ ΠΡΟΓΡΑΜΜΑ ΔΗΜΟΥ ΠΑΠΑΓΟΥ-ΧΟΛΑΡΓΟΥ 2015-2019

- Ρύπανση των πεζοδρομίων και πιθανή δημιουργία εστιών μόλυνσης σε συγκεκριμένη χρονική περίοδο από τα νεράντζια που πέφτουν από τις πολλές δεντροστοιχίες νερατζιών που υπάρχουν στο Δήμο.
- Αδυναμία αποτελεσματικής καταπολέμησης του προβλήματος των κουνουπιών, που τα τελευταία χρόνια έχει πάρει ανησυχητικές διαστάσεις. Ο αριθμός του υπάρχοντος προσωπικού δεν επαρκεί για την έγκαιρη αντιμετώπιση του προβλήματος, που προϋποθέτει ψεκασμούς σε συγκεκριμένα χρονικά πλαίσια.
- Ανάγκη αναβάθμισης υποδομών και εξοπλισμού των παιδικών χαρών στην περιοχή του Δήμου.

- Δυνατότητα δημιουργίας ανοιχτών γυμναστηρίων δίπλα από μεγάλες παιδικές χαρές (π.χ. Μεγάλο Πάρκο Παπάγου, Αλσύλλιο Χολαργού στην Περικλέους).
- Δυνατότητα ανάπλασης πλατειών βάσει μελετών και ανάπλασης όλων των κεντρικών εισόδων με αισθητική ενοποίηση πινακίδων και ενίσχυση του πρασίνου.
- Δυνατότητα μετατροπής παλαιών σιντριβανιών σε μικρούς κήπους.
- Δυνατότητα μελέτης από γεωπόνους για τη σταδιακή μετατροπή των νεραντζιών σε οπωρφόρα δέντρα, που η ωρίμανση των καρπών τους να μη δημιουργεί πρόβλημα.

### ΚΙΝΔΥΝΟΙ & ΠΕΡΙΟΡΙΣΜΟΙ

- Η απαγόρευση προσλήψεων μετά το 2009 και η συρρίκνωση του εργατοτεχνικού δυναμικού του Δήμου δημιουργεί έντονο πρόβλημα στην συντήρηση των μεγάλων εκτάσεων πρασίνου του Δήμου και την έγκαιρη αντιμετώπιση του προβλήματος των κουνουπιών.
- Η ανάγκη ενεργειών αποψίλωσης είναι ιδιαίτερης σημασίας λόγω της μεγάλης έκτασης αλλά και της επικινδυνότητας εξάπλωσης πυρκαγιών στον αστικό ιστό, λόγω της γειννίας με τον Υμηττό.
- Η εμφάνιση του κόκκινου σκαθαριού, που αποτελεί το μεγαλύτερο εχθρό των φοινικοειδών, πλήττει τα τελευταία χρόνια τη περιοχή.
- Η κατάργηση της Δημοτικής Αστυνομίας και η πλημμελής φύλαξη παιδικών χαρών και πάρκων έχει σαν αποτέλεσμα την αύξηση φαινομένων βανδαλισμού.

### ΕΥΚΑΙΡΙΕΣ

- Συνεργασία με εθελοντές, μεμονωμένα ή οργανωμένους σε ομάδες για την αποψίλωση, καθαρισμό και τη συντήρηση χώρων πρασίνου. Η ενημέρωση και η ευαισθητοποίηση του κοινού, παράλληλα με την προβολή δράσεων όπως το Let's do it Greece, μπορούν να προσφέρουν νέες δυνατότητες.
- Επιμόρφωση προσωπικού και παρακολούθηση σεμιναρίων για νέες μεθόδους και τεχνικές συντήρησης και προστασίας του πρασίνου και διαφορετικών ειδών φυτών (π.χ. μέθοδοι προστασίας των φοινίκων).
- Συνεργασία με το Κέντρο Ελέγχου και πρόληψης Νοσημάτων (ΚΕ.ΕΛ.Π.ΝΟ.) του Υπουργείου Υγείας και το Μπενάκειο Φυτοπαθολογικό Ινστιτούτο (ΜΦΙ) για εξεύρεση νέων μεθόδων καταπολέμησης φυτοπαθογόνων οργανισμών των φυτών.

### ΑΝΑΠΤΥΞΙΑΚΕΣ ΠΡΟΤΕΡΑΙΟΤΗΤΕΣ ΒΑΣΕΙ ΕΘΝΙΚΟΥ, ΠΕΡΙΦΕΡΕΙΑΚΟΥ & ΧΩΡΟΤΑΞΙΚΟΥ ΣΧΕΔΙΑΣΜΟΥ

- **Ρυθμιστικό Σχέδιο Αθήνας – Αττικής:** Στο άρθρο 19 «Οργάνωση πλέγματος πρασίνου» αναφέρεται ότι προωθούνται «μελέτες σχεδιασμού πλέγματος πρασίνου», σύμφωνα με τις οποίες εξειδικεύεται ο χαρακτηρισμός των Κοινόχρηστων Χώρων (ΚΧ) πρασίνου, εντοπίζονται τα προστατευτέα φυσικά στοιχεία και οι νέες ζώνες φύτευσης, διακρίνονται οι χώροι στάθμευσης, αναμορφώνεται το δίκτυο πεζοδρομίων κ.α. Επιδιώκεται επίσης η ανάθεση στους Δήμους της εφαρμογής των σχεδίων φύτευσης και συντήρησης του πρασίνου, βάσει των σχετικών εξειδικευμένων κατευθύνσεων και λαμβάνονται μέτρα εκπαίδευσης και περιβαλλοντικής ευαισθητοποίησης νέων σε συνεργασία με τα σχολεία και ενεργοποίησης των κατοίκων για την περιφρούρηση και συντήρηση του πρασίνου και του δημόσιου χώρου.

### ΚΡΙΣΙΜΑ ΖΗΤΗΜΑΤΑ ΤΟΠΙΚΗΣ ΑΝΑΠΤΥΞΗΣ: ΠΡΑΣΙΝΟ – ΠΛΑΤΕΙΕΣ –ΠΑΙΔΙΚΕΣ ΧΑΡΕΣ

- Εντατικοποίηση των ενεργειών συντήρησης του αστικού πρασίνου.
- Αποτελεσματική αντιμετώπιση του προβλήματος των κουνουπιών και του κόκκινου σκαθαριού.

## ΕΠΙΧΕΙΡΗΣΙΑΚΟ ΠΡΟΓΡΑΜΜΑ ΔΗΜΟΥ ΠΑΠΑΓΟΥ-ΧΟΛΑΡΓΟΥ 2015-2019

- Εκσυγχρονισμός και αναβάθμιση παιδικών χαρών και δημιουργία ανοιχτών γυμναστηρίων.
- Ανάπλαση πλατειών και κεντρικών εισόδων.

ΡΥΠΑΝΣΗ - ΑΚΤΙΝΟΒΟΛΙΑ	
ΑΔΥΝΑΜΙΕΣ & ΑΝΑΓΚΕΣ	ΠΛΕΟΝΕΚΤΗΜΑΤΑ & ΔΥΝΑΤΟΤΗΤΕΣ
<ul style="list-style-type: none"> <li>▪ Προβλήματα ηχορύπανσης εμφανίζονται σε ορισμένες περιοχές (π.χ. παράδρομος Μεσογείων, Αναστάσεως στην είσοδο της Περιφερειακής Υμηττού κ.α.), εξαιτίας κυκλοφοριακής συμφόρησης.</li> <li>▪ Παράνομη ρίψη μπαζών παρατηρείται σε συγκεκριμένες περιοχές στον Υμηττό και στην κοίτη του Ιλισού, που πέρα από την αισθητική ρύπανση ενέχει κινδύνους πρόκλησης πυρκαγιών και πλημμυρικών φαινομένων αντίστοιχα.</li> <li>▪ Η τοποθέτηση κεραιών κινητής τηλεφωνίας εντός του οικιστικού ιστού του Δήμου δημιουργεί ανησυχία ως προς τον έλεγχο των ορίων ασφαλούς έκθεσης στην ηλεκτρομαγνητική ακτινοβολία.</li> </ul>	<ul style="list-style-type: none"> <li>▪ Δεν υφίστανται σοβαρά προβλήματα ρύπανσης της ατμόσφαιρας λόγω της ευεργετικής επίδρασης του Υμηττού και της μη ύπαρξης χρήσεων γης υψηλής όχλησης.</li> <li>▪ Αποτροπή της διαμπερούς κίνησης στα όρια του Δήμου, με στόχο τη μείωση της ηχορύπανσης.</li> <li>▪ Δημιουργία Μητρώου κεραιών κινητής τηλεφωνίας και ανάρτηση στη διαδικτυακή πύλη του Δήμου για την ελεύθερη πρόσβαση των πολιτών στην πληροφορία.</li> <li>▪ Δυνατότητα ενημέρωσης των πολιτών σχετικά με την επίδραση της ηλεκτρομαγνητικής ακτινοβολίας και τη σωστή χρήση των κινητών τηλεφώνων, καθώς και παροχή νομικών συμβουλών για θέματα των κεραιών κινητής τηλεφωνίας που αφορούν την προστασία της δημόσιας υγείας.</li> </ul>
ΚΙΝΔΥΝΟΙ & ΠΕΡΙΟΡΙΣΜΟΙ	ΕΥΚΑΙΡΙΕΣ
<ul style="list-style-type: none"> <li>▪ Μετά την αλλαγή της σχετικής νομοθεσίας το 2012, δεν απαιτείται γνωμοδότηση των Δήμων για τη διαδικασία έκδοσης αδειών εγκατάστασης κεραιών κινητής τηλεφωνίας.</li> <li>▪ Η ύπαρξη του ΚΤΕΟ και του εξεταστικού κέντρου νέων οδηγών στα όρια του Δήμου δυσχεραίνει το πρόβλημα ηχορύπανσης.</li> </ul>	<ul style="list-style-type: none"> <li>▪ Ευαισθητοποίηση των δημοτών με δράσεις και ενημερωτικό υλικό με στόχο την αποτροπή της ρύπανσης και της ρίψης μπαζών στον Υμηττό και το ρέμα του Ιλισού.</li> <li>▪ Συνεργασία με το Εργαστήριο Κινητών Ραδιοεπικοινωνιών του Εθνικού Μετσόβιου Πολυτεχνείου για τη συνεχή καταγραφή των επιπέδων ηλεκτρομαγνητικής ακτινοβολίας.</li> <li>▪ Αίτημα προς την Ελληνική Επιτροπή Ατομικής Ενέργειας, για μετρήσεις στην περιοχή του Δήμου σε τακτά χρονικά διαστήματα.</li> <li>▪ Αίτημα προς την Κεντρική Ένωση Δήμων Ελλάδας και το αρμόδιο Υπουργείο για την τροποποίηση του νομοθετικού πλαισίου αδειοδότησης της εγκατάστασης κεραιών κινητής τηλεφωνίας που να περιλαμβάνει τη σύμφωνη γνωμοδότηση του οικείου Δήμου.</li> </ul>

## ΕΠΙΧΕΙΡΗΣΙΑΚΟ ΠΡΟΓΡΑΜΜΑ ΔΗΜΟΥ ΠΑΠΑΓΟΥ-ΧΟΛΑΡΓΟΥ 2015-2019

### ΚΡΙΣΙΜΑ ΖΗΤΗΜΑΤΑ ΤΟΠΙΚΗΣ ΑΝΑΠΤΥΞΗΣ: ΡΥΠΑΝΣΗ - ΑΚΤΙΝΟΒΟΛΙΑ

- Ευαισθητοποίηση των δημοτών με στόχο την αποτροπή της ρύπανσης και της παράνομης ρίψης μπαζών.
- Αποτροπή της διαμπερούς κίνησης, με στόχο τη μείωση της ηχορύπανσης.
- Δράσεις για τον έλεγχο των μετρήσεων εκπομπών ηλεκτρομαγνητικής ακτινοβολίας από κεραίες κινητής τηλεφωνίας.

### ΠΕΡΙΒΑΛΟΝΤΙΚΗ ΔΙΑΧΕΙΡΙΣΗ

#### ΑΔΥΝΑΜΙΕΣ & ΑΝΑΓΚΕΣ

- Ανάγκη εξοικονόμησης ενέργειας για την προστασία του περιβάλλοντος και για τη βιωσιμότητα των πόρων.
- Ανάγκη ενεργειακής αναβάθμισης δημοτικών κτιρίων και υποδομών (σχολικά συγκροτήματα, αθλητικές εγκαταστάσεις κ.α.)
- Ελλιπής κάλυψη των δημοτικών κτιρίων με ανανεώσιμες πηγές ενέργειας (ΑΠΕ).
- Ανάγκη μείωσης της ενεργειακής κατανάλωσης σε δίκτυα ηλεκτροφωτισμού κοινόχρηστων χώρων.

#### ΠΛΕΟΝΕΚΤΗΜΑΤΑ & ΔΥΝΑΤΟΤΗΤΕΣ

- Ο Δήμος προχωρεί στην εκπόνηση «Σχεδίου Δράσης για την Αειφόρο Ενέργεια» στο πλαίσιο του Συμφώνου των Δημάρχων, με στόχο τη μείωση των εκπομπών CO<sub>2</sub> και τη βιώσιμη ανάπτυξη της πόλης.
- Το «Τοπικό Σχέδιο Αποκεντρωμένης Διαχείρισης Αποβλήτων» που εκπονείται από το Δήμο, προωθεί μεταξύ άλλων πολιτικές εναλλακτικής διαχείρισης των απορριμμάτων με στόχο τη μείωση του παραγόμενου όγκου, μέσω της εκτεταμένης ανακύκλωσης και επαναχρησιμοποίησης υλικών.
- Έχουν υλοποιηθεί προγράμματα περιβαλλοντικής αναβάθμισης αστικών δημόσιων χώρων και στις δυο Δημοτικές Κοινότητες όπως το «Πράσινη Ζωή στην Πόλη» 2007-2013.
- Προωθείται η χρησιμοποίηση «καθαρών» οχημάτων από το Δήμο.
- Δυνατότητα ενίσχυσης του δικτύου φωτισμού με φωτοβολταϊκές λάμπες για εξοικονόμηση ενέργειας.

#### ΚΙΝΔΥΝΟΙ & ΠΕΡΙΟΡΙΣΜΟΙ

- Το 80% της κατανάλωσης ενέργειας και των εκπομπών CO<sub>2</sub> συνδέεται με την αστική δραστηριότητα.
- Ανάγκη τήρησης των Κοινοτικών Οδηγιών για την προστασία του περιβάλλοντος.

#### ΕΥΚΑΙΡΙΕΣ

- Για την ενθάρρυνση και προώθηση πολιτικών εξοικονόμησης ενέργειας με στόχο την υιοθέτηση καθημερινών πρακτικών από τους πολίτες, ο Δήμος ξεκίνησε το 2015 σειρά δράσεων με την ονομασία ΠΡΑΣΙΝΗ ΕΚΣΤΡΑΤΕΙΑ ΔΗΜΟΥ ΠΑΠΑΓΟΥ-ΧΟΛΑΡΓΟΥ «Κάνε τη Συνείδηση Συνήθεια».
- Στο πλαίσιο της ευαισθητοποίησης του πληθυσμού και ιδιαίτερα της νέας γενιάς για την προώθηση της ανακύκλωσης, ο Δήμος συμμετέχει στο πρόγραμμα «Μεγάλες Γιορτές Ανακύκλωσης»
- Το ευρωπαϊκό πρόγραμμα Eco-Schools παρουσιάστηκε στα σχολεία από τη Δημοτική Επιτροπή Παιδείας, προωθώντας την εκπόνηση ενός ολοκληρωμένου σχεδίου περιβαλλοντικής διαχείρισης για κάθε σχολείο.

- Συμμετοχή στην «Ευρωπαϊκή Εβδομάδα Κινητικότητας», το σημαντικότερο θεσμό σε ευρωπαϊκό επίπεδο για την προαγωγή βιώσιμων προτύπων κινητικότητας.

#### ΑΝΑΠΤΥΞΙΑΚΕΣ ΠΡΟΤΕΡΑΙΟΤΗΤΕΣ ΒΑΣΕΙ ΕΘΝΙΚΟΥ, ΠΕΡΙΦΕΡΕΙΑΚΟΥ & ΧΩΡΟΤΑΞΙΚΟΥ ΣΧΕΔΙΑΣΜΟΥ

- Η ενεργειακή βιωσιμότητα με μείωση των εκπομπών αερίων του θερμοκηπίου και αύξηση της συμμετοχής των ανανεώσιμων πηγών ενέργειας αποτελεί έναν από τους πέντε βασικούς στόχους της **Ευρωπαϊκής Στρατηγικής E2020**. Παράλληλα, μία από τις πέντε χρηματοδοτικές προτεραιότητες του **εθνικού αναπτυξιακού σχεδιασμού** είναι η μετάβαση σε μια οικονομία φιλική στο περιβάλλον.
- **ΠΕΠ Αττικής, Θεματικός Στόχος ΘΣ4:** επιδιώκεται η εφαρμογή δράσεων εξοικονόμησης ενέργειας και ενεργειακής αποδοτικότητας κυρίως στον κτιριακό τομέα (δημοτικά κτίρια, σχολικά συγκροτήματα κ.α.), όπου η εξοικονόμηση ενέργειας θα συμβάλλει στην μείωση της ατμοσφαιρικής ρύπανσης μέσω της αντικατάστασης του πετρελαίου ως βασική πηγή για την θέρμανση. Επίσης προωθούνται παρεμβάσεις εξοικονόμησης ενέργειας στον φωτισμό σε συνεργασία με την τοπική αυτοδιοίκηση, όπως το πρόγραμμα «επάρκεια» για την εφαρμογή βέλτιστης χρήσης εξοπλισμού φωτισμού και προγράμματα collective lighting και πιλοτικής ένταξης ΑΠΕ σε συστήματα δημόσιου φωτισμού.
- **ΕΠ «Ανταγωνιστικότητα, Επιχειρηματικότητα και Καινοτομία», Θεματικός Στόχος ΘΣ6:** επιδιώκεται η προώθηση καινοτόμων τεχνολογιών για τη βελτίωση της προστασίας του περιβάλλοντος και την αποδοτικότερη χρήση των πόρων.

#### ΚΡΙΣΙΜΑ ΖΗΤΗΜΑΤΑ ΤΟΠΙΚΗΣ ΑΝΑΠΤΥΞΗΣ: ΠΕΡΙΒΑΛΛΟΝΤΙΚΗ ΔΙΑΧΕΙΡΙΣΗ

- Αποτύπωση και μείωση της ενεργειακής κατανάλωσης και των εκπομπών CO<sub>2</sub>.
- Ενεργειακή αναβάθμιση δημοτικών κτιρίων και υποδομών.
- Ευαισθητοποίηση των πολιτών και προώθηση περιβαλλοντικών δράσεων.

#### ΠΟΛΙΤΙΚΗ ΠΡΟΣΤΑΣΙΑ

##### ΑΔΥΝΑΜΙΕΣ & ΑΝΑΓΚΕΣ

- Αυξημένος κίνδυνος δασικών πυρκαγιών, εξαιτίας της γειτνίασης με τον Υμηττό, αλλά και της σημαντικής έκτασης πευκόφυτων αλσών και πάρκων στον αστικό ιστό (πάνω από 400 στρέμματα).
- Ανάγκη επεμβάσεων κυρίως προληπτικού χαρακτήρα σε περιπτώσεις παγετού και χιονοπτώσεων.
- Πλημμυρικά φαινόμενα σε εντοπισμένα σημεία σε περιπτώσεις έντονων βροχοπτώσεων.

##### ΠΛΕΟΝΕΚΤΗΜΑΤΑ & ΔΥΝΑΤΟΤΗΤΕΣ

- Ο Δήμος προχώρησε το 2015 στην εκπόνηση νέου Τοπικού Σχεδίου Αντιμετώπισης Εκτάκτων Αναγκών, με έμφαση στην αντιμετώπιση δασικών πυρκαγιών που, εξαιτίας της γειτνίασης με τον Υμηττό, αντιμετωπίζεται με ιδιαίτερη βαρύτητα.
- Η κατανομή όλου του υπαλληλικού και εργατικού προσωπικού του Δήμου σε Ομάδες Επιφυλακής βάσει χρονοδιαγράμματος και η συγκρότηση Μόνιμης Ομάδας Αντιμετώπισης Εκτάκτων Αναγκών, η οποία έχει την πρωτοβουλία των ενεργειών.
- Η σημαντική συμβολή της εθελοντικής ομάδας Εθελοντική Δασοπροστασία Παπάγου-Χολαργού, η οποία διαθέτει δικό της εξοπλισμό και ανθρώπινο δυναμικό, με την κατάλληλη εκπαίδευση και πιστοποίηση στην αντιμετώπιση φυσικών καταστροφών από αξιωματικούς του



## ΕΠΙΧΕΙΡΗΣΙΑΚΟ ΠΡΟΓΡΑΜΜΑ ΔΗΜΟΥ ΠΑΠΑΓΟΥ-ΧΟΛΑΡΓΟΥ 2015-2019

	<p>Πυροσβεστικού Σώματος.</p> <ul style="list-style-type: none"> <li>Μικρή σεισμική επικινδυνότητα, λόγω χαρακτηρισμού εδάφους.</li> <li>Η φυσική χοάνη που δημιουργείται από τον Υμηττό και τα Τουρκοβούνια μετριάζουν τις συνέπειες ενός καύσωνα. Οι όποιες επιπτώσεις σχετίζονται με πιθανά black out της ΔΕΗ και αφορούν συγκεκριμένες ευαίσθητες ομάδες πληθυσμού.</li> </ul>
<b>ΚΙΝΔΥΝΟΙ &amp; ΠΕΡΙΟΡΙΣΜΟΙ</b>	<b>ΕΥΚΑΙΡΙΕΣ</b>
<ul style="list-style-type: none"> <li>Έλλειψη επαρκούς προσωπικού στο Τμήμα Πολιτικής Προστασίας του Δήμου, λόγω απαγόρευσης προσλήψεων.</li> </ul>	<ul style="list-style-type: none"> <li>Η συγκρότηση Συντονιστικού Τοπικού Οργάνου Πολιτικής Προστασίας στο Δήμο Παπάγου - Χολαργού σε συνεργασία με την Περιφέρεια Αττικής, το Πυροσβεστικό Σώμα, το Δασαρχείο Πεντέλης, το ΣΠΑΥ, τα αστυνομικά τμήματα Παπάγου και Χολαργού, καθώς και εκπροσώπους εθελοντικών οργανώσεων δασοπροστασίας.</li> </ul>
<b>ΑΝΑΠΤΥΞΙΑΚΕΣ ΠΡΟΤΕΡΑΙΟΤΗΤΕΣ ΒΑΣΕΙ ΕΘΝΙΚΟΥ, ΠΕΡΙΦΕΡΕΙΑΚΟΥ &amp; ΧΩΡΟΤΑΞΙΚΟΥ ΣΧΕΔΙΑΣΜΟΥ</b>	
<ul style="list-style-type: none"> <li><b>ΕΣΠΑ 2014-2020, Θεματικός Στόχος ΘΣ4:</b> αύξηση των δασών και δασικών εκτάσεων και μέσω της αύξησης των μέτρων πρόληψης και αποκατάστασης από πυρκαγιές, ασθένειες και φυσικές καταστροφές των δασών και δασικών εκτάσεων.</li> <li><b>ΕΣΠΑ 2014-2020, Θεματικός Στόχος ΘΣ5:</b> βελτίωση της υποδομής και του ανθρώπινου δυναμικού του δημόσιου τομέα στη διαχείριση καταστροφών, καθώς και αύξηση της ετοιμότητας για την αντιμετώπιση φυσικών καταστροφών.</li> <li><b>ΠΕΠ Αττικής, Θεματικός Στόχος ΘΣ5:</b> επιδιώκεται η ενίσχυση των μηχανισμών πυρασφάλειας και πολιτικής προστασίας με συστήματα και ειδικό εξοπλισμό σε συνδυασμό με την υλοποίηση παρεμβάσεων σε επιλεγμένες περιοχές του δικτύου NATURA 2000 για την δημιουργία πράσινων διαδρομών, με στόχο τόσο τη βελτίωση της ποιότητας του αέρα όσο και τη συγκράτηση των απορροών από τις έντονες βροχοπτώσεις προς τις κατάντη αστικές συγκεντρώσεις.</li> </ul>	
<b>ΚΡΙΣΙΜΑ ΖΗΤΗΜΑΤΑ ΤΟΠΙΚΗΣ ΑΝΑΠΤΥΞΗΣ: ΠΟΛΙΤΙΚΗ ΠΡΟΣΤΑΣΙΑ</b>	
<ul style="list-style-type: none"> <li>➤ Ενίσχυση δράσεων πυρασφάλειας και αντιμετώπισης εκτάκτων αναγκών.</li> <li>➤ Συντονισμός με Περιφέρεια, Πυροσβεστικό Σώμα, Δασαρχείο Πεντέλης, ΣΠΑΥ, αστυνομία και εθελοντικές οργανώσεις δασοπροστασίας.</li> </ul>	

## ΚΑΘΑΡΙΟΤΗΤΑ - ΑΝΑΚΥΚΛΩΣΗ

<b>ΑΔΥΝΑΜΙΕΣ &amp; ΑΝΑΓΚΕΣ</b>	<b>ΠΛΕΟΝΕΚΤΗΜΑΤΑ &amp; ΔΥΝΑΤΟΤΗΤΕΣ</b>
<ul style="list-style-type: none"> <li>Διάθεση σε ΧΥΤΑ του μεγαλύτερου ποσοστού των παραγόμενων απορριμμάτων χωρίς προεπεξεργασία ή/και ανάκτηση υλικών.</li> <li>Χαμηλό ποσοστό ανακύκλωσης υλικών και υψηλό ποσοστό προσμείξεων στο μπλε κάδο (όπως στους περισσότερους Δήμους της Αττικής).</li> <li>Η ύπαρξη σταθερών κάδων (τύπου proper) στη Δημοτική Κοινότητα Παπάγου αποτελεί μια ιδιαιτερότητα, η οποία οδηγεί σε αυξημένα κόστη</li> </ul>	<ul style="list-style-type: none"> <li>Η εκπόνηση Τοπικού Σχεδίου Αποκεντρωμένης Διαχείρισης Αποβλήτων, σε συνεργασία με το Χαροκόπειο Πανεπιστήμιο.</li> <li>Το υψηλό μορφωτικό επίπεδο των κατοίκων ενισχύει την πιθανότητα συνεργασίας τους σε προγράμματα εναλλακτικής διαχείρισης απορριμμάτων. Απαραίτητη η ενημέρωσή τους από εμπειρογνώμονες, μέσω δημόσιας διαβούλευσης.</li> <li>Πρώθηση πρακτικών ανακύκλωσης και κομποστοποίησης με έμφαση στην</li> </ul>

## ΕΠΙΧΕΙΡΗΣΙΑΚΟ ΠΡΟΓΡΑΜΜΑ ΔΗΜΟΥ ΠΑΠΑΓΟΥ-ΧΟΛΑΡΓΟΥ 2015-2019

συλλογής και υγειονομική επιβάρυνση της περιοχής και των εργαζομένων.

- Ανυπαρξία δικτύου ανακύκλωσης στα σχολικά συγκροτήματα.
- Δυσκολία χωριστής αποκομιδής και ανακύκλωσης-διαχείρισης συγκεκριμένων ρευμάτων αποβλήτων (π.χ. ογκώδη αντικείμενα, πράσινα απόβλητα).
- Η περαιτέρω χωροταξική και λειτουργική ενοποίηση των υφιστάμενων υποδομών και του ανθρώπινου δυναμικού των δύο Δημοτικών Κοινοτήτων στον τομέα της καθαριότητας κρίνεται αναγκαία για καλύτερο συντονισμό, πληρέστερο έλεγχο και μεγαλύτερη ταχύτητα επεμβάσεων.
- Ανάγκη σταδιακής ανανέωσης οχημάτων και εξοπλισμού με στόχο την αποτελεσματικότερη λειτουργία, μείωση της ηχορύπανσης και του κόστους συντήρησης.
- Ανάγκη εκπόνησης νέου επικαιροποιημένου κανονισμού καθαριότητας.

### ΚΙΝΔΥΝΟΙ & ΠΕΡΙΟΡΙΣΜΟΙ

- Έλλειψη επαρκούς σε αριθμό προσωπικού, ειδικά στον τομέα των οδοκαθαριστών.
- Έλλειψη εναλλακτικών χώρων για εκτεταμένες εγκαταστάσεις επεξεργασίας αποβλήτων.
- Η κατάργηση της Δημοτικής Αστυνομίας έχει σαν αποτέλεσμα την αύξηση φαινομένων παράνομης ρίψης μπαζών και υλικών οικοδομής σε πεζοδρόμια κ.α.
- Ακαθαρσίες ζώων σε κοινόχρηστους χώρους (πεζοδρόμια, παιδικές χαρές κ.α.) που αποτελούν εστία μόλυνσης και αυξάνουν την επικινδυνότητα ατυχημάτων.

προδιαλογή. Ανάπτυξη μονάδας κομποστοποίησης πράσινων αποβλήτων και αξιοποίηση παραγόμενου κομπόστ.

- Χωροθέτηση και αδειοδότηση ΣΜΑ.
- Δημιουργία «πράσινων σημείων» χωριστής συλλογής αποβλήτων.
- Η πληθώρα ιδιωτικής φυτοκάλυψης στην περιοχή του Δήμου ενισχύει τη δυνατότητα επιτυχούς εφαρμογής προγράμματος κομποστοποίησης πράσινων αποβλήτων.
- Η συμμετοχή του Δήμου στο πιλοτικό πρόγραμμα Waste2Bio, σε συνεργασία με το Εθνικό Μετσόβιο Πολυτεχνείο.
- Η Πράσινη Εκστρατεία «Κάνε τη Συνείδηση Συνήθεια» για την ενημέρωση-ευαισθητοποίηση των πολιτών και ιδιαίτερα της νέας γενιάς για τη σημασία της μείωσης των παραγόμενων απορριμμάτων μέσω της πρόληψης και επαναχρησιμοποίησης-ανακύκλωσης των αποβλήτων.

### ΕΥΚΑΙΡΙΕΣ

- Χρηματοδοτικές ευκαιρίες από προγράμματα.
- Διερεύνηση συνεργασιών με όμορους Δήμους ως προς τη διαχείριση των απορριμμάτων.
- Αποτύπωση κάδων απορριμμάτων και δρομολογίων αποκομιδής μέσω εφαρμογής γεωχωρικών πληροφοριών (GIS).
- Βελτιστοποίηση χωροθέτησης κάδων, δρομολογίων και χρήσης, συντήρησης και φύλαξης οχημάτων μέσω διαχείρισης στόλου (GPS).

### ΑΝΑΠΤΥΞΙΑΚΕΣ ΠΡΟΤΕΡΑΙΟΤΗΤΕΣ ΒΑΣΕΙ ΕΘΝΙΚΟΥ, ΠΕΡΙΦΕΡΕΙΑΚΟΥ & ΧΩΡΟΤΑΞΙΚΟΥ ΣΧΕΔΙΑΣΜΟΥ

- **ΕΠ «Υποδομές Μεταφορών, Περιβάλλον και Αειφόρος Ανάπτυξη»:** Στρατηγικός στόχος του Τομεακού Επιχειρησιακού Προγράμματος είναι η ολοκλήρωση και συμπλήρωση των υποδομών ολοκληρωμένης διαχείρισης αποβλήτων, η δημιουργία «Πράσινων Σημείων», καθώς και μονάδων επεξεργασίας (κομποστοποίησης) βιοαποβλήτων.
- **ΕΣΠΑ 2014-2020, Θεματικός Στόχος ΘΣ6:** η μείωση παραγωγής αποβλήτων, η αύξηση της ανακύκλωσης υψηλής ποιότητας με χωριστή συλλογή αποβλήτων, καθώς και η αύξηση επαναχρησιμοποίησης και ανακύκλωσης αποβλήτων.
- **ΠΕΠ Αττικής, Θεματικός Στόχος ΘΣ6:** στις παρεμβάσεις που σχετίζονται με τη βελτίωση ποιότητας ζωής εντάσσεται η τήρηση των απαιτήσεων της Οδηγίας 2008/98/ΕΚ και του Εθνικού Σχεδιασμού με προώθηση κατά προτεραιότητα της πρόληψης παραγωγής αποβλήτων, μείωσης όγκου, ανάκτησης - ανακύκλωσης υλικών και η αξιοποίηση των αποβλήτων ως παραγωγικών και οικονομικών πόρων.

## ΕΠΙΧΕΙΡΗΣΙΑΚΟ ΠΡΟΓΡΑΜΜΑ ΔΗΜΟΥ ΠΑΠΑΓΟΥ-ΧΟΛΑΡΓΟΥ 2015-2019

### ΚΡΙΣΙΜΑ ΖΗΤΗΜΑΤΑ ΤΟΠΙΚΗΣ ΑΝΑΠΤΥΞΗΣ: ΚΑΘΑΡΙΟΤΗΤΑ - ΑΝΑΚΥΚΛΩΣΗ

- Ολοκληρωμένη διαχείριση και αξιοποίηση απορριμμάτων.
- Συνεργασία με όμορους Δήμους ως προς τη διαχείριση αποβλήτων.
- Προώθηση πρακτικών ανακύκλωσης και κομποστοποίησης.
- Ενημέρωση-ευαισθητοποίηση των πολιτών για τη μείωση των παραγόμενων απορριμμάτων μέσω της πρόληψης και επαναχρησιμοποίησης-ανακύκλωσης.
- Εκπόνηση κανονισμού καθαριότητας
- Αντιμετώπιση του προβλήματος των ακαθαρσιών ζώων σε κοινόχρηστους χώρους.

### ΚΥΚΛΟΦΟΡΙΑΚΟ – ΣΤΑΘΜΕΥΣΗ - ΣΥΓΚΟΙΝΩΝΙΑΚΟ

#### ΑΔΥΝΑΜΙΕΣ & ΑΝΑΓΚΕΣ

- Κυκλοφοριακή επιβάρυνση και προβλήματα στάθμευσης σε ορισμένες περιοχές, όπου υπάρχει μεγάλη συγκέντρωση χρήσεων από κάτοικους ή επισκέπτες.
- Η οργάνωση του κυκλοφοριακού και της στάθμευσης στην περιοχή του Δήμου έχει γίνει βάσει παλαιότερων κυκλοφοριακών μελετών που έχουν εκπονηθεί από τους δύο πρώην Δήμους πριν την ενοποίησή τους.
- Ανάγκη περιορισμού, κατά το δυνατόν, της διαμπερούς κυκλοφορίας από και προς τη Δυτική Περιφερειακή Υμηττού, τη Λ. Μεσογείων και τη Λ. Κατεχάκη, με στόχο τη μείωση της ρύπανσης και της ηχορύπανσης.
- Έλλειψη ποδηλατοδρόμων. Απουξία δικτύου στη Δημοτική Κοινότητα Χολαργού, ανάγκη βελτίωσης-τροποποίησης υφιστάμενου στη Δημοτική Κοινότητα Παπάγου.
- Το μικρό εύρος πεζοδρομίων σε αρκετά σημεία και η ύπαρξη εμποδίων (δέντρα, κάδοι, κολώνες κ.α.) δυσχεραίνουν τη βαδισιμότητα και την προσβασιμότητα των ΑμΕΑ.
- Ρηγματώσεις και καταστροφή της πλακόστρωσης των πεζοδρομίων και οδοστρώματος λόγω των ριζών των δέντρων.
- Ανάγκη επέκτασης της Δημοτικής Συγκοινωνίας και σύνδεση περιοχών με σχολεία, δημόσιες υπηρεσίες, τοπική αγορά, στάσεις ΜΕΤΡΟ.

#### ΚΙΝΔΥΝΟΙ & ΠΕΡΙΟΡΙΣΜΟΙ

- Νέα κυκλοφοριακά δεδομένα (διάνοιξη Περιφερειακής Υμηττού και εγκατάσταση στάσεων ΜΕΤΡΟ), που δεν έχουν ληφθεί υπόψη στις υπάρχουσες μελέτες οργάνωσης της κυκλοφορίας.

#### ΠΛΕΟΝΕΚΤΗΜΑΤΑ & ΔΥΝΑΤΟΤΗΤΕΣ

- Εκπόνηση κυκλοφοριακής μελέτης με ενιαία θεώρηση παρεμβάσεων στο σύνολο του Δήμου που θα λαμβάνει υπόψη τα νέα κυκλοφοριακά δεδομένα και θα στοχεύει στην προώθηση της βιώσιμης αστικής κινητικότητας.
- Δυνατότητα αναδιάρθρωσης και ενίσχυσης της Δημοτικής Συγκοινωνίας σε ρόλο συμπληρωματικό ή τροφοδοτικό των αστικών λεωφορειακών γραμμών και του ΜΕΤΡΟ.
- Δυνατότητα αναβάθμισης και επέκτασης του δικτύου κίνησης πεζών και ποδηλάτων.
- Υιοθέτηση της πολιτικής στάθμευσης, με διάκριση σε μόνιμους κάτοικους και επισκέπτες, στην κατεύθυνση ενθάρρυνσης της χρήσης ήπιων μέσων μετακίνησης για πρόσβαση σε κορεσμένες κυκλοφοριακά περιοχές.
- Προώθηση, μέσω της ενημέρωσης, της βιώσιμης κινητικότητας σαν επιλογή μετακίνησης των πολιτών.
- Ευαισθητοποίηση σε ότι αφορά την οδική συμπεριφορά και τη συμπεριφορά στάθμευσης ως προς τη διαφύλαξη της ασφαλούς κίνησης πεζών και οχημάτων.
- Δυνατότητα μελέτης και υλοποίησης παρεμβάσεων για μέτρα οδικής ασφάλειας και ασφαλούς πρόσβασης σε σχολεία και παιδικούς σταθμούς του Δήμου.

#### ΕΥΚΑΙΡΙΕΣ

- Οι προτεινόμενες διαμορφώσεις στα όρια του Μητροπολιτικού Πάρκου Γουδή, σύμφωνα με το Π.Δ. ΦΕΚ 187Δ/2011 προωθούν την αρχή της βιώσιμης κινητικότητας με ενίσχυση της χρήσης των ΜΜΜ.

## ΕΠΙΧΕΙΡΗΣΙΑΚΟ ΠΡΟΓΡΑΜΜΑ ΔΗΜΟΥ ΠΑΠΑΓΟΥ-ΧΟΛΑΡΓΟΥ 2015-2019

- Η έλλειψη θέσεων στάθμευσης κοντά στις στάσεις του ΜΕΤΡΟ και η παρά την οδό στάθμευση για την εξυπηρέτηση της μετεπιβίβασης, δυσχεραίνουν το πρόβλημα στάθμευσης των κατοίκων και παράλληλα μειώνουν την κυκλοφοριακή ικανότητα οδών, ειδικά στις απολήξεις τους στη Λ. Μεσογείων.
- Οι καθυστερήσεις στα δρομολόγια του ΟΑΣΑ δυσχεραίνουν την επιλογή της αστικής συγκοινωνίας σαν μέσο μετακίνησης.
- Η μετακίνηση με το αυτοκίνητο έχει γίνει συνήθεια ακόμη και για μικρές αποστάσεις.
- Ελλιπής αστυνόμευση (λόγω της κατάργησης της Δημοτικής Αστυνομίας) με αποτέλεσμα την αύξηση στις παραβάσεις του Κ.Ο.Κ. και την άναρχη στάθμευση (σε πεζοδρόμια κλπ.), που δυσχεραίνει ακόμη περισσότερο τη βαδισιμότητα – προσβασιμότητα.
- Η μη συγκέντρωση των διαφόρων δικτύων των Οργανισμών Κοινής Ωφέλειας σε ομαδικούς αγωγούς και η αδυναμία συντονισμού μεταξύ τους οδηγεί πολλές φορές σε αστοχία και αλληπάλληλες επεμβάσεις στο οδόστρωμα.

- Η Λ. Μεσογείων περιλαμβάνεται στους άξονες πρώτης προτεραιότητας του Μητροπολιτικού Δικτύου Ποδηλατικών Διαδρομών, όπως παρουσιάζεται στο Χάρτη «Μέσα Σταθερής Τροχιάς» του νέου Ρυθμιστικού Σχεδίου Αθήνας – Αττικής.
- Συμμετοχή στην «Ευρωπαϊκή Εβδομάδα Κινητικότητας», το σημαντικότερο θεσμό σε ευρωπαϊκό επίπεδο για την προαγωγή βιώσιμων προτύπων κινητικότητας.
- Ανάπτυξη υποδομών έξυπνης μετακίνησης στην πόλη.
- Ανάπτυξη δικτύου φόρτισης ηλεκτρικών οχημάτων.

### ΑΝΑΠΤΥΞΙΑΚΕΣ ΠΡΟΤΕΡΑΙΟΤΗΤΕΣ ΒΑΣΕΙ ΕΘΝΙΚΟΥ, ΠΕΡΙΦΕΡΕΙΑΚΟΥ & ΧΩΡΟΤΑΞΙΚΟΥ ΣΧΕΔΙΑΣΜΟΥ

- **ΕΣΠΑ 2014-2020, Θεματικός Στόχος ΘΣ4:** αύξηση της χρήσης συστημάτων βιώσιμης αστικής κινητικότητας και μέσων μαζικής μεταφοράς.
- **ΠΕΠ Αττικής, Θεματικός Στόχος ΘΣ7:** προωθείται η βελτίωση και διεύρυνση της διαλειτουργικότητας των Μέσων Μαζικής Μεταφοράς.
- **Ρυθμιστικό Σχέδιο Αθήνας – Αττικής:** επιδιώκεται η οργάνωση της κυκλοφορίας σε επίπεδο δήμων και πολεοδομικών ενότητων, με βάση τις αρχές της βιώσιμης αστικής κινητικότητας και έμφαση στις ήπιες μορφές μετακίνησης, όπως δημόσια συγκοινωνία, ποδήλατο και περπάτημα. Μέσα για την επίτευξη του παραπάνω στόχου είναι:
  - Η αναδιάρθρωση και η ενίσχυση των τοπικών και διαδημοτικών γραμμών λεωφορείων και τρόλεϊ.
  - Η ανάκτηση του δημόσιου χώρου, μέσω της αναβάθμισης και της επέκτασης του δικτύου κίνησης των πεζών και των ποδηλάτων και της χωροθέτησης θέσεων στάθμευσης ιδιωτικής χρήσης εκτός οδού σε περιοχές κατοικίας, σε συνδυασμό με προγράμματα αστικών αναπλάσεων.
  - Η πολιτική στάθμευσης, ως συμπληρωματικό εργαλείο κυκλοφοριακής οργάνωσης, στην κατεύθυνση ενθάρρυνσης της χρήσης ήπιων μέσων μετακίνησης.
  - Η αξιοποίηση των νέων τεχνολογιών και ιδιαίτερα της τηλεματικής με σκοπό την αποτελεσματικότερη διαχείριση της ζήτησης και των μετακινήσεων, μέσω της ενοποιημένης πληροφόρησης των μετακινούμενων, της διαχείρισης της κυκλοφορίας, του διατιθέμενου αποθέματος χώρων στάθμευσης και του στόλου των επιφανειακών μέσων μετακίνησης.
  - Η σύνταξη σύγχρονων προδιαγραφών, όσον αφορά στις κατευθύνσεις σχεδιασμού των μεταφορών, στην εκπόνηση μελετών, καθώς και στο φυσικό σχεδιασμό και στην πληροφοριακή σήμανση.

## ΕΠΙΧΕΙΡΗΣΙΑΚΟ ΠΡΟΓΡΑΜΜΑ ΔΗΜΟΥ ΠΑΠΑΓΟΥ-ΧΟΛΑΡΓΟΥ 2015-2019

- Για την υποστήριξη της βιώσιμης κινητικότητας οι προτεραιότητες είναι οι εξής:
  - Συγκρότηση ολοκληρωμένων δικτύων κίνησης για πεζούς και ποδηλάτες, μεταξύ σημαντικών πόλων φυσικού, πολεοδομικού, συγκοινωνιακού και πολιτιστικού ενδιαφέροντος.
  - Επέκταση πεζοδρομήσεων ή δημιουργία διαδρόμων αποκλειστικής ροής πεζών, ποδηλάτου και δημόσιας συγκοινωνίας σε εμπορικούς δρόμους, όπου ενδείκνυται, έπειτα από ειδικές συγκοινωνιακές μελέτες, καθώς και σε περιοχές αμιγούς κατοικίας, με δημιουργία ζωνών ήπιας κυκλοφορίας.
  - Η δημιουργία εκτεταμένου δικτύου ποδηλατικών διαδρομών μητροπολιτικής εμβέλειας, για τη διευκόλυνση των καθημερινών μετακινήσεων με ποδήλατο, σε συνδυασμό με τα τοπικά δίκτυα ποδηλατοδρόμων και ποδηλατολωρίδων, καθώς και πεζοδρόμων σε επίπεδο δήμων και γειτονιάς.

### ΚΡΙΣΙΜΑ ΖΗΤΗΜΑΤΑ ΤΟΠΙΚΗΣ ΑΝΑΠΤΥΞΗΣ: ΚΥΚΛΟΦΟΡΙΑΚΟ –ΣΤΑΘΜΕΥΣΗ - ΣΥΓΚΟΙΝΩΝΙΑΚΟ

- Εκπόνηση κυκλοφοριακής μελέτης και μελέτης στάθμευσης στις αρχές της βιώσιμης αστικής κινητικότητας.
- Περιορισμός της διαμπερούς κίνησης οχημάτων και υιοθέτηση πολιτικής στάθμευσης με διάκριση για κάτοικους και επισκέπτες.
- Επέκταση και βελτίωση της Δημοτικής Συγκοινωνίας.
- Ασφαλή πρόσβαση στα σχολεία και τους παιδικούς σταθμούς.
- Ενίσχυση της βαδισιμότητας και της προσβασιμότητας των ΑμΕΑ.
- Προώθηση, μέσω της ενημέρωσης, της βιώσιμης κινητικότητας σαν επιλογή μετακίνησης των πολιτών.



#### 1.2.4. Κρίσιμα ζητήματα τοπικής ανάπτυξης στον τομέα «Περιβάλλον και Ποιότητα ζωής»

Στον πίνακα που ακολουθεί αποτυπώνονται τα κρίσιμα ζητήματα τοπικής ανάπτυξης που ανέδειξε η αξιολόγηση της υφιστάμενης κατάστασης στον Θεματικό Τομέα «Περιβάλλον και Ποιότητα Ζωής», ξεχωριστά για τον κάθε επιμέρους τομέα.

ΚΡΙΣΙΜΑ ΖΗΤΗΜΑΤΑ ΤΟΠΙΚΗΣ ΑΝΑΠΤΥΞΗΣ ΣΤΟΝ ΤΟΜΕΑ «ΠΕΡΙΒΑΛΛΟΝ ΚΑΙ ΠΟΙΟΤΗΤΑ ΖΩΗΣ»	
<b>ΦΥΣΙΚΟ ΠΕΡΙΒΑΛΛΟΝ</b>	<ul style="list-style-type: none"> <li>➤ Προστασία και ανάδειξη του Υμηττού με ήπιες παρεμβάσεις δασικής αναψυχής, πολιτισμού και αθλητισμού.</li> <li>➤ Ανάδειξη των πηγών και της αρχαίας κοίτης του Ιλισού.</li> <li>➤ Ευαισθητοποίηση πολιτών για την προστασία του περιβάλλοντος μέσω της επαφής με τη φύση.</li> <li>➤ Συνεργασία με ΣΠΑΥ και εθελοντικές οργανώσεις.</li> </ul>
<b>ΟΙΚΙΣΤΙΚΟ ΠΕΡΙΒΑΛΛΟΝ</b>	<ul style="list-style-type: none"> <li>➤ Παρακολούθηση και προώθηση έγκρισης Γενικών Πολεοδομικών Σχεδίων.</li> <li>➤ Ανάγκη διαφύλαξης της κυρίαρχης χρήσης κατοικίας με σαφή διαχωρισμό άλλων χρήσεων γης χαμηλής όχλησης.</li> <li>➤ Η ένταξη στο σχέδιο περιοχών της τελευταίας επέκτασης της Δημοτικής Κοινότητας Παπάγου που έχει ακυρωθεί από το ΣτΕ.</li> <li>➤ Εκπόνηση ολοκληρωμένων σχεδίων αστικής ανάπτυξης.</li> </ul>
<b>ΠΡΑΣΙΝΟ – ΠΛΑΤΕΙΕΣ – ΠΑΙΔΙΚΕΣ ΧΑΡΕΣ</b>	<ul style="list-style-type: none"> <li>➤ Εντατικοποίηση των ενεργειών συντήρησης του αστικού πρασίνου.</li> <li>➤ Αποτελεσματική αντιμετώπιση του προβλήματος των κουνουπιών και του κόκκινου σκαθαριού.</li> <li>➤ Εκσυγχρονισμός και αναβάθμιση παιδικών χαρών και δημιουργία ανοιχτών γυμναστηρίων.</li> <li>➤ Ανάπλαση πλατειών και κεντρικών εισόδων.</li> </ul>
<b>ΡΥΠΑΝΣΗ – ΑΚΤΙΝΟΒΟΛΙΑ</b>	<ul style="list-style-type: none"> <li>➤ Ευαισθητοποίηση των δημοτών με στόχο την αποτροπή της ρύπανσης και της παράνομης ρίψης μπαζών.</li> <li>➤ Αποτροπή της διαμπερούς κίνησης, με στόχο τη μείωση της ηχορύπανσης.</li> <li>➤ Δράσεις για τον έλεγχο των μετρήσεων εκπομπών ηλεκτρομαγνητικής ακτινοβολίας από κεραίες κινητής τηλεφωνίας.</li> </ul>
<b>ΠΕΡΙΒΑΛΛΟΝΤΙΚΗ ΔΙΑΧΕΙΡΙΣΗ</b>	<ul style="list-style-type: none"> <li>➤ Αποτύπωση και μείωση της ενεργειακής κατανάλωσης και των εκπομπών CO<sub>2</sub>.</li> <li>➤ Ενεργειακή αναβάθμιση δημοτικών κτιρίων και υποδομών.</li> <li>➤ Ευαισθητοποίηση των πολιτών και προώθηση περιβαλλοντικών δράσεων.</li> </ul>
<b>ΠΟΛΙΤΙΚΗ ΠΡΟΣΤΑΣΙΑ</b>	<ul style="list-style-type: none"> <li>➤ Ενίσχυση δράσεων πυρασφάλειας και αντιμετώπισης εκτάκτων αναγκών.</li> <li>➤ Συντονισμός με Περιφέρεια, Πυροσβεστικό Σώμα, Δασαρχείο Πεντέλης, ΣΠΑΥ, αστυνομία και εθελοντικές οργανώσεις δασοπροστασίας.</li> </ul>
<b>ΚΑΘΑΡΙΟΤΗΤΑ-ΑΝΑΚΥΚΛΩΣΗ</b>	<ul style="list-style-type: none"> <li>➤ Ολοκληρωμένη διαχείριση και αξιοποίηση απορριμμάτων.</li> <li>➤ Συνεργασία με όμορους Δήμους ως προς τη διαχείριση αποβλήτων.</li> <li>➤ Προώθηση πρακτικών ανακύκλωσης και κομποστοποίησης.</li> <li>➤ Ενημέρωση-ευαισθητοποίηση των πολιτών για τη μείωση των παραγόμενων απορριμμάτων μέσω της πρόληψης και επαναχρησιμοποίησης-ανακύκλωσης.</li> <li>➤ Εκπόνηση κανονισμού καθαριότητας</li> <li>➤ Αντιμετώπιση του προβλήματος των ακαθαρσιών ζώων σε κοινόχρηστους χώρους.</li> </ul>

**ΚΥΚΛΟΦΟΡΙΑΚΟ –  
ΣΤΑΘΜΕΥΣΗ-  
ΣΥΓΚΟΙΝΩΝΙΑΚΟ**

- Εκπόνηση κυκλοφοριακής μελέτης και μελέτης στάθμευσης στις αρχές της βιώσιμης αστικής κινητικότητας.
- Περιορισμός της διαμπερούς κίνησης οχημάτων και υιοθέτηση πολιτικής στάθμευσης με διάκριση για κάτοικους και επισκέπτες.
- Επέκταση και βελτίωση της Δημοτικής Συγκοινωνίας.
- Ασφαλή πρόσβαση στα σχολεία και τους παιδικούς σταθμούς.
- Ενίσχυση της βαδισιμότητας και της προσβασιμότητας των ΑμεΑ.
- Προώθηση, μέσω της ενημέρωσης, της βιώσιμης κινητικότητας σαν επιλογή μετακίνησης των πολιτών.

Τα ανωτέρω κρίσιμα ζητήματα ανάπτυξης, που καλείται να συνεκτιμήσει ο Δήμος στο παρόν Στρατηγικό Σχέδιο, συνοψίζονται στη συνέχεια στους εξής **Στρατηγικούς Στόχους**:

ΣΤΡΑΤΗΓΙΚΟΙ ΣΤΟΧΟΙ ΣΤΟΝ ΤΟΜΕΑ «ΠΕΡΙΒΑΛΛΟΝ ΚΑΙ ΠΟΙΟΤΗΤΑ ΖΩΗΣ»	
<b>ΣΣ1.</b>	<i>Προστασία και ανάδειξη του περιβάλλοντος - Προώθηση της αποδοτικότητας των πόρων</i>
<b>ΣΣ2.</b>	<i>Σύγχρονη και ολοκληρωμένη διαχείριση και αξιοποίηση απορριμμάτων</i>
<b>ΣΣ3.</b>	<i>Αστική αναζωογόνηση με διαφύλαξη της χρήσης κατοικίας και παρεμβάσεις βιώσιμης κινητικότητας</i>
<b>ΣΣ4.</b>	<i>Περιβαλλοντική διαχείριση – Μείωση εκπομπών CO<sub>2</sub></i>
<b>ΣΣ5.</b>	<i>Ενίσχυση στην πρόληψη και διαχείριση κινδύνων – Ανθεκτικότητα στις κρίσεις</i>

### 1.3. Η περιοχή του Δήμου στον τομέα «Κοινωνική Πολιτική, Υγεία, Παιδεία, Πολιτισμός και Αθλητισμός»

#### 1.3.1. Περιγραφή και αποτύπωση της περιοχής του Δήμου στον τομέα «Κοινωνική Πολιτική, Υγεία, Παιδεία, Πολιτισμός και Αθλητισμός»

##### 1.3.1.1. Κοινωνική Πολιτική

##### ΚΟΙΝΩΝΙΚΟ ΠΑΝΤΟΠΩΛΕΙΟ

Το «Κοινωνικό Παντοπωλείο» συγκροτήθηκε με την υπ' αριθ. 60/27.03.2012 απόφαση του Δημοτικού Συμβουλίου και λειτουργεί από τα μέσα του 2012, με σκοπό την παροχή ειδών πρώτης ανάγκης για τη σίτιση και την ένδυση απόρων κατοίκων του Δήμου.

Η λειτουργία του Κοινωνικού Παντοπωλείου, βάσει της υπ' αριθ. 72/05.03.2013 απόφασης έγκρισης του κανονισμού λειτουργίας, εποπτεύεται από την **Επιτροπή Διαχείρισης**, η οποία είναι υπεύθυνη για την αξιολόγηση των αιτήσεων.

Τα κριτήρια ένταξης είναι οικονομικά και κοινωνικά και μετά τη σχετική αίτηση ακολουθεί επίσκεψη και έκθεση κοινωνικής λειτουργού για τον προσδιορισμό των δικαιούχων. Με την ένταξη παρέχεται κάρτα πρόσβασης στους δικαιούχους, στην οποία αναγράφεται η συχνότητα με την οποία λαμβάνουν τα παρεχόμενα είδη (κυμαίνεται από μερικές φορές το χρόνο, έως μία φορά την εβδομάδα).

Σήμερα (Αύγουστος 2015) οι ωφελούμενες οικογένειες είναι περίπου 180, ενώ ο αριθμός έχει διπλασιαστεί σε σχέση με το 2014 και το 2013 (90 αιτήσεις για το 2014 και 80 αιτήσεις για το 2013).

Σημαντικά προβλήματα υπάρχουν τόσο ως προς την καταλληλότητα του χώρου αποθήκευσης και διανομής των αγαθών, όσο και ως προς τη διαδικασία διανομής λόγω έλλειψης επαρκούς προσωπικού. Η διανομή γίνεται μία φορά την εβδομάδα, με τη βοήθεια μελών γυναικείων εθελοντικών οργανώσεων, όπως η **Λέσχη Lions Παπάγου «Ολυμπιάδα»** και η **Πανελλήνια Οργάνωση Οικογένειας και Νεότητας (Π.Ο.Ο.Ν.)**. Διανέμονται κυρίως τρόφιμα μακράς διαρκείας, τα οποία προέρχονται από επιχορηγήσεις του δήμου και δωρεές.

Χορηγία σε προσφορά αγαθών για το Κοινωνικό Παντοπωλείο προσφέρουν οι Λαϊκές Αγορές του Δήμου, επιχειρήσεις με έδρα εντός ή εκτός Δήμου, αθλητικοί, πολιτιστικοί και εθελοντικοί σύλλογοι, καθώς και σημαντικός αριθμός επώνυμων και ανώνυμων πολιτών. Στο [Κεφάλαιο 1.3.1.13. «Εθελοντισμός»](#) αναφέρονται ενδεικτικά οι χορηγοί (επιχειρήσεις και σύλλογοι) από τον Σεπτέμβριο του 2014 μέχρι σήμερα.



##### ΚΟΙΝΩΝΙΚΟ ΦΡΟΝΤΙΣΤΗΡΙΟ

Το «Κοινωνικό Φροντιστήριο» συγκροτήθηκε τον Δεκέμβριο του 2014, βάσει της υπ' αριθ. 252/04.12.2014 απόφασης του Δημοτικού Συμβουλίου και βασίζεται στην αξιοποίηση της προσφοράς εκπαιδευτικών για παροχή δωρεάν μαθημάτων, με σκοπό την πρόσθετη διδακτική υποστήριξη των οικονομικά αδύναμων μαθητών της δευτεροβάθμιας εκπαίδευσης, τη βοήθεια σε εκπαιδευτικά θέματα για την άνοδο της επίδοσης, καθώς και την ακαδημαϊκή επιτυχία των μαθητών.

Εντάσσεται ως δομή στο Τμήμα Παιδείας Δια Βίου Μάθησης και Πολιτισμού της Διεύθυνσης των Διοικητικών Υπηρεσιών του Δήμου, ενώ την ευθύνη της εποπτείας του έχει η **Επιτροπή Κοινωνικού Φροντιστηρίου**, η οποία είναι υπεύθυνη και για την αξιολόγηση των αιτήσεων.



Κύριο κριτήριο ένταξης των ενδιαφερομένων στο πρόγραμμα είναι το εισόδημα, ενώ επίσης λαμβάνονται υπόψη παράγοντες όπως η οικογενειακή κατάσταση, τα κοινωνικά προβλήματα, η ανεργία γονέων, προβλήματα υγείας και αναπηρίες γονέων. Οι αιτήσεις εξετάζονται τον Σεπτέμβριο και τα τμήματα ξεκινούν τον Οκτώβριο κάθε σχολικής χρονιάς, ενώ κατ' εξαίρεση, μπορούν να αξιολογηθούν αιτήσεις κατά την διάρκεια της σχολικής χρονιάς.

Το Κοινωνικό Φροντιστήριο στεγάζεται στις εγκαταστάσεις του 1<sup>ου</sup> Λυκείου Χολαργού και διαθέτει 18 τμήματα και 50 μαθητές. Λειτουργεί τις απογευματινές ώρες καθ' όλη τη διάρκεια της σχολικής χρονιάς, ενώ μετά τη λήξη της, τα προγράμματα αξιολογούνται από γονείς και εκπαιδευτικούς.

Δεκαοχτώ (18) καθηγητές προσφέρουν τις υπηρεσίες του εθελοντικά, με τις εξής ειδικότητες:

- Μαθηματικά,
- Φυσική,
- Χημεία,
- Γλώσσα,
- Αρχαία,
- Ανάπτυξη Εφαρμογών σε Προγραμματιστικό Περιβάλλον,
- Βιολογία,
- ΑΟΔΕ

#### **ΕΚΔΟΣΗ ΒΙΒΛΙΑΡΙΩΝ ΑΝΑΣΦΑΛΙΣΤΩΝ ΚΑΙ ΠΙΣΤΟΠΟΙΗΤΙΚΩΝ ΟΙΚΟΝΟΜΙΚΗΣ ΑΔΥΝΑΜΙΑΣ**

Οι ευαίσθητες ομάδες του πληθυσμού που διαμένουν νόμιμα στη χώρα, δεν διαθέτουν ασφάλιση, είναι άνεργοι και το οικογενειακό τους εισόδημα δεν ξεπερνά το ποσό των 6.000 ευρώ, δικαιούνται να λάβουν δωρεάν ιατροφαρμακευτική και νοσοκομειακή περίθαλψη βάσει Κοινής Υπουργικής Απόφασης (ΚΥΑ 139491/ΦΕΚ 1747Β/2006). Ανάμεσα στις αρμοδιότητες του Τμήματος Πρόνοιας-Πολιτικών Ισότητας των Φύλων, που υπάγεται στη Διεύθυνση Διοικητικών Υπηρεσιών του Δήμου, είναι η έκδοση και ανανέωση βιβλιαρίων ανασφάλιστων, που αποτελεί κοινωνική παροχή του Δήμου. Η εξέταση των σχετικών αιτήσεων γίνεται από την **Επιτροπή Κοινωνικής Αρωγής**, η οποία αποφαινεται ως προς την έκδοση και ανανέωση βιβλιαρίων ανασφάλιστων. Από τον Ιανουάριο μέχρι τον Απρίλιο του 2015 εκδόθηκαν πάνω από 170 βιβλιάρια δικαιούχων.

Εκτός από τα βιβλιάρια ανασφάλιστων εκδίδονται και πιστοποιητικά για νοσοκομειακή χρήση, στις περιπτώσεις αλλογενών συζύγων ελλήνων πολιτών ή ομογενών σε περίπτωση έκτακτων περιπτώσεων που χρήζουν νοσοκομειακής περίθαλψης, σύμφωνα με την ομόφωνη γνώμη της επιτροπής.

Επίσης εκδίδονται πιστοποιητικά οικονομικής αδυναμίας σε απόρους, τα οποία χρησιμοποιούνται σε περιπτώσεις δωρεάν ναύλων και μετακίνησης, κάλυψης δικαστικών εξόδων, εξόδων ταφής, νοσηλείας κ.α., σύμφωνα με ό,τι προβλέπεται ανά περίπτωση από σχετικά Προεδρικά Διατάγματα.

#### **ΒΟΗΘΕΙΑ ΣΤΟ ΣΠΙΤΙ**

Ο Δήμος, χωρίς να είναι επίσημα ενταγμένος στο αντίστοιχο πρόγραμμα, εξυπηρετεί μικρό αριθμό περιστατικών, που αφορούν μοναχικά και ανήμπορα άτομα, προσφέροντας:

- καθάρισμα, ψώνια και ατομική υγιεινή
- μεταφορά μερίδων έτοιμου φαγητού από τον Φιλανθρωπικό Σύλλογο «Σήμαντρο»
- νοσηλεία κατ' οίκον (ενέσεις, μέτρηση ζακχάρου, διεκπεραίωση συνταγογράφησης βιβλιαρίων υγείας)

Οι υπηρεσίες προσφέρονται από μία κοινωνική λειτουργό, μία νοσηλεύτρια και μία οικογενειακή βοηθό. Οι προϋποθέσεις ώστε να δέχεται κάποιος τις υπηρεσίες του «Βοήθεια στο Σπίτι» είναι:

- χαμηλό εισόδημα
- σοβαρό πρόβλημα υγείας ή άλλοι λόγοι που να εμποδίζουν την αυτοεξυπηρέτηση
- απουσία στενού οικογενειακού πλαισίου στήριξης

**ΚΟΙΝΩΝΙΚΗ ΚΟΥΖΙΝΑ**

Το πρόγραμμα «Κουζίνα για όλους» εγκρίθηκε με την υπ' αριθμ. 113/06.06.13 απόφαση του Δημοτικού Συμβουλίου, με σκοπό την προμήθεια έτοιμου φαγητού σε χαμηλό κόστος. Με το πρόγραμμα επιδιώκεται η συμπαράσταση όχι μόνο στις ευπαθείς ομάδες του πληθυσμού (άπορους και οικονομικά αδύναμους) αλλά και στις εργαζόμενες μητέρες, καθώς και όλους τους εργαζόμενους σε επιχειρήσεις που λειτουργούν στην περιοχή του Δήμου, στα πλαίσια της κοινωνικής ευθύνης και αλληλεγγύης.

Η «Κουζίνα για όλους» λειτουργεί από τον Ιούλιο του 2013, καθημερινά, από Δευτέρα έως Παρασκευή, κατά τις ώρες 12:00–16:00, σε χώρο που διατίθεται από το Δήμο και βρίσκεται σε αίθουσα του Δημαρχιακού μεγάρου, στο επίπεδο -2 επί της οδού Βεντούρη. Στο πλαίσιο του προγράμματος παρέχονται 4 έως 6 είδη φαγητών ημερησίως, ενώ εξασφαλίζεται η προστασία των καταναλωτών με εχέγγυα παροχής άριστου φαγητού από πλευράς ποιότητας.

Υπολογίζεται ότι από την αρχή υλοποίησης του προγράμματος εξυπηρετούνται κατά μέσο όρο 120 άτομα ημερησίως.

**ΕΠΙΣΙΤΙΣΤΙΚΗ ΚΑΙ ΒΑΣΙΚΗ ΥΛΙΚΗ ΣΥΝΔΡΟΜΗ ΓΙΑ ΤΟΥΣ ΑΠΟΡΟΥΣ**

Στα πλαίσια του Επιχειρησιακού Προγράμματος Ι «Επισιτιστική και Βασική Υλική Συνδρομή σε Απόρους» του Υπουργείου Εργασίας και Κοινωνικής Αλληλεγγύης, ο Δήμος με την υπ' αριθμ. 149/26.06.15 απόφαση του Δημοτικού Συμβουλίου συμμετέχει στην **Κοινωνική Σύμπραξη «ΑΜΑΛΘΕΙΑ»** της Περιφερειακής Ενότητας Βορείου Τομέα Αττικής, με σκοπό την υλοποίηση δράσεων που χρηματοδοτούνται από το Ταμείο Ευρωπαϊκής Βοήθειας για τους Απόρους (ΤΕΒΑ). Επικεφαλής εταίρος της ανωτέρω Κοινωνικής Σύμπραξης έχει οριστεί ο Δήμος Αμαρουσίου και εταίροι οι Δήμοι Φιλοθέης–Ψυχικού, Πεύκης–Λυκόβρυσης, Πεντέλης, Μεταμόρφωσης καθώς και η Ιερά Μητρόπολη Κηφισίας–Αμαρουσίου- Ωρωπού, ΜΚΟ και άλλα άτυπα Κοινωνικά Δίκτυα.

Το ΤΕΒΑ υποστηρίζει δράσεις σχετικά με τη συλλογή, μεταφορά, αποθήκευση και διανομή τροφίμων ή/και βασικής υλικής συνδρομής, καθώς επίσης, στηρίζει συνοδευτικά μέτρα και δραστηριότητες που συμβάλλουν στην κοινωνική ενσωμάτωση των ωφελούμενων.

Σύμφωνα με το ανωτέρω πρόγραμμα θα παρέχονται ενδεικτικά στους ωφελούμενους πακέτα τροφίμων και δύναται να παρέχονται μαγειρευμένα σχολικά γεύματα στους μαθητές των δημοτικών σχολείων όλης της επικράτειας. Επιπλέον δύναται να παρέχονται είδη οικιακού καθαρισμού, προσωπικής υγιεινής και ρουχισμός.

Παράλληλα με τη διανομή τροφίμων και Βασικής Υλικής Συνδρομής, παρέχονται Συνοδευτικά Μέτρα, με στόχο την αντιμετώπιση του κοινωνικού αποκλεισμού και των κοινωνικών έκτακτων αναγκών των απόρων με πιο ενεργό και βιώσιμο τρόπο, μέσα από υπηρεσίες ψυχοκοινωνικής στήριξης και ενδυνάμωσης, νομικής συνδρομής, κοινωνικοποίησης παιδιών, υλοποίησης πολιτιστικών και δημιουργικών δραστηριοτήτων απασχόλησης κ.λπ.

**ΠΥΛΗ ΔΙΑΜΕΣΟΛΑΒΗΣΗΣ**

Από τον Ιούνιο του 2015 λειτουργεί στο Δήμο πιλοτικό πρόγραμμα διαμεσολάβησης προκειμένου να γίνει κατανοητός ο θεσμός της διαμεσολάβησης, που για πρώτη φορά εισήλθε στην ελληνική έννομη τάξη με το ν.3898/2010. Η πρωτοβουλία αυτή έχει ως σκοπό την ενημέρωση των δημοτών, τη διάδοση της διαμεσολάβησης στην κοινωνία ως εναλλακτικό τρόπο επίλυσης διαφορών (αστικές, εμπορικές κ.λπ.) και την επίλυσή τους σε σύντομο χρονικό διάστημα.

Στο πλαίσιο της Πύλης Διαμεσολάβησης Παπάγου-Χολαργού, ο Δήμος συνεργάζεται με Διαπιστευμένους Διαμεσολαβητές του Υπουργείου Δικαιοσύνης, Διαφάνειας και Ανθρωπίνων Δικαιωμάτων, παρέχοντας δωρεάν πληροφορίες και υπηρεσίες.



**1.3.1.2. Προσχολική Αγωγή**

Στο Δήμο λειτουργούν 4 Τμήματα Προσχολικής Αγωγής. Η λειτουργία τους υπάγεται στις αρμοδιότητες του Νομικού Προσώπου του Δήμου «Δημοτικός Οργανισμός Κοινωνικής Μέριμνας και Προσχολικής Αγωγής» (Δ.Ο.Κ.ΜΕ.Π.Α.).

Ακολουθεί πίνακας με τους παιδικούς-βρεφονηπιακούς σταθμούς του Δήμου ανά τμήμα προσχολικής αγωγής και τον αριθμό αιτήσεων και εντάξεων για τα τρία τελευταία έτη.

<b>ΠΑΙΔΙΚΟΙ - ΒΡΕΦΟΝΗΠΙΑΚΟΙ ΣΤΑΘΜΟΙ ΔΗΜΟΥ ΠΑΠΑΓΟΥ-ΧΟΛΑΡΓΟΥ</b>							
Τμήμα	Σταθμός	Αρίθμηση στο χάρτη	Δημοτική Κοινότητα	Διεύθυνση	Εντάξεις		
					2012-13	2013-14	2014-15
<b>Α' Τμήμα</b>	Α' Βρεφονηπιακός	Χ.1	Χολαργού	17 <sup>ης</sup> Νοεμβρίου 121	134	159	161
<b>Β' Τμήμα</b>	Β' Βρεφονηπιακός	Χ.2	Χολαργού	Φανερωμένης 29	120	108	103
	Γ' Παιδικός	Χ.3	Χολαργού	Φανερωμένης 29	70	70	70
<b>Γ' Τμήμα</b>	Α' Παιδικός	Π.1	Παπάγου	Μπλέσσα 24	51	51	49
	Β' Παιδικός	Π.2	Παπάγου	Αναστάσεως 76	41	44	42
<b>Δ' Τμήμα</b>	Δ' Βρεφονηπιακός	Χ.4	Χολαργού	Μεσογείων 154	103	98	98
	Γ' Βρεφονηπιακός	Π.3	Παπάγου	Βερσή & Αλευρά	υπό κατασκευή		
<b>Σύνολο εντάξεων</b>					<b>519</b>	<b>530</b>	<b>523</b>
<b>Σύνολο αιτήσεων</b>					575	552	556
<b>Ποσοστό κάλυψης</b>					<b>90%</b>	<b>96%</b>	<b>94%</b>

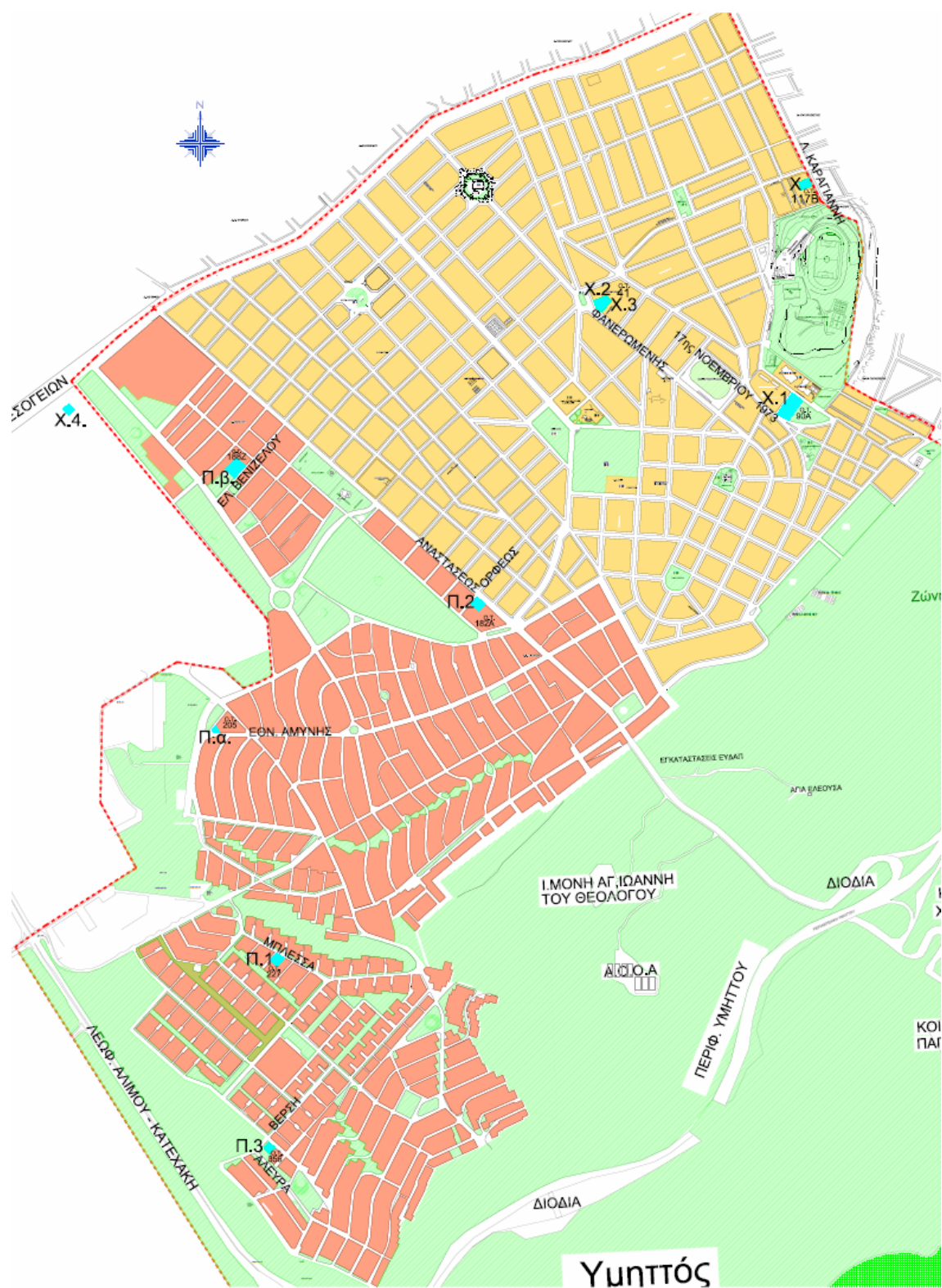
Επιπρόσθετα, υπάρχει πρόβλεψη για την κατασκευή τριών (3) νέων παιδικών/βρεφονηπιακών σταθμών στην περιοχή του Δήμου. Ακολουθεί πίνακας με την προτεινόμενη θέση τους (βάσει Γενικών Πολεοδομικών Σχεδίων), καθώς και τη φάση κατασκευής/μελέτης στην οποία βρίσκονται.

<b>ΠΡΟΒΛΕΨΗ ΓΙΑ ΝΕΟΥΣ ΠΑΙΔΙΚΟΥΣ - ΒΡΕΦΟΝΗΠΙΑΚΟΥΣ ΣΤΑΘΜΟΥΣ</b>				
Δημοτική Κοινότητα	Αρίθμηση στο χάρτη	Ο.Τ.	Διεύθυνση	Φάση
<b>Παπάγου</b>	Π.α	205	Εθνικής Αμύνης & Λαχανά	τροποποίησης ρυμοτομικού σχεδίου για αλλαγή χρήσης
<b>Παπάγου</b>	Π.β	188ζ	Ελ. Βενιζέλου & Εφέσου 16	τροποποίησης ρυμοτομικού σχεδίου για αλλαγή χρήσης
<b>Χολαργού</b>	Χ	117β	Λέλλας Καραγιάννη	μελέτης

Σε όλους τους παιδικούς σταθμούς εφαρμόζεται πρόγραμμα διαθεματικών προσεγγίσεων, δηλαδή κάθε εκπαιδευτικό θέμα προσεγγίζεται από την πλευρά όλων των επιστημών (φυσικές επιστήμες, μαθηματικά, γλώσσα, καλές τέχνες και ιστορία), ενώ σε τακτά χρονικά διαστήματα διοργανώνονται επισκέψεις με παιδαγωγικό περιεχόμενο σε χώρους εκτός του σταθμού.

Το προσωπικό των παιδικών σταθμών του Δήμου συνεργάζεται με παιδοψυχολόγο ο οποίος επισκέπτεται τους σταθμούς μία φορά την εβδομάδα, ενώ στο τέλος του έτους πραγματοποιείται συνάντηση του παιδοψυχολόγου με γονείς και το παιδαγωγικό προσωπικό για θέματα ψυχικής υγείας.

Στον χάρτη που ακολουθεί αποτυπώνεται η θέση των παιδικών/βρεφονηπιακών σταθμών του Δήμου, καθώς και η θέση πρόβλεψης των νέων σταθμών, με σχετική αρίθμηση, όπως εμφανίζεται στους παραπάνω πίνακες.



Χάρτης Παιδικών/Βρεφονηπιακών Σταθμών του Δήμου (περιλαμβάνεται πρόβλεψη για νέους σταθμούς)

**1.3.1.3. Μέρμνα για την Τρίτη Ηλικία**

Το Κέντρο Ανοιχτής Προστασίας Ηλικιωμένων (ΚΑΠΗ) του Δήμου αποτελεί τμήμα του Νομικού Προσώπου «Δημοτικός Οργανισμός Κοινωνικής Μέριμνας και Προσχολικής Αγωγής» (Δ.Ο.Κ.ΜΕ.Π.Α.). Μέλη του εγγράφονται άτομα ηλικίας 60 ετών και άνω, οι οποίοι είναι δημότες ή κάτοικοι, χωρίς διάκριση οικονομικής κατάστασης.

<b>ΑΡΙΘΜΟΣ ΜΕΛΩΝ ΚΑΠΗ ΔΗΜΟΥ ΠΑΠΑΓΟΥ-ΧΟΛΑΡΓΟΥ</b>	
<b>ΕΤΟΣ</b>	<b>ΑΡΙΘΜΟΣ</b>
2012	767
2013	754
2014	942
2015	928*

\*Οι εγγραφές δεν έχουν ολοκληρωθεί για το έτος. (Ιούλιος 2015).

Το ΚΑΠΗ οργανώνει ποικίλες δραστηριότητες που καλύπτουν πολλούς τομείς της καθημερινότητας των ατόμων της τρίτης ηλικίας, ώστε αυτά να παραμένουν ενεργά και ισότιμα στην τοπική κοινωνία. Το τμήμα λειτουργεί από τη σύσταση του Καλλικρατικού Δήμου το 2011, σαν συνέχεια του ΚΑΠΗ του πρώην Δήμου Χολαργού, το οποίο συστάθηκε το 1993. Στεγάζεται στην οδό Αγαμέμνωνος 4, στο Χολαργό, σε ιδιόκτητο κτίριο, στο οποίο διοργανώνονται εκδηλώσεις, ενώ στο εσωτερικό του κτιρίου λειτουργεί και εντευκτήριο, όπου προσφέρονται στα μέλη ροφήματα- αναψυκτικά σε τιμές κόστους.

Τα μέλη του συμμετέχουν σε πρωινούς και απογευματινούς περιπάτους, ημερήσιες, διήμερες και τριήμερες εκδρομές στο εσωτερικό και το εξωτερικό, επισκέψεις σε θέατρα κ.α. Επίσης, λειτουργεί το πρόγραμμα «Θαλάσσια μπάνια», που απευθύνεται κυρίως στα μέλη του ΚΑΠΗ, αλλά και σε όλους τους κατοίκους του Δήμου, παρέχοντας μια άνετη και οικονομική πρόσβαση στη θάλασσα για κολύμπι. Κάθε χρόνο συμμετέχουν τουλάχιστον 200 άτομα ανά περίοδο.

Στον τομέα της επιμόρφωσης προγραμματίζονται ομιλίες ιατρικών και ευρύτερων θεμάτων, επισκέψεις σε μουσεία, αρχαιολογικούς χώρους και μοναστήρια.

Ως χώρος έκφρασης και ανάπτυξης της δημιουργικότητας των ατόμων της τρίτης ηλικίας, το ΚΑΠΗ δραστηριοποιείται στον τομέα της οργανωμένης ψυχαγωγίας με μουσικές και λογοτεχνικές βραδιές, εκδηλώσεις για την ημέρα της γυναίκας και την Παγκόσμια Ημέρα της Τρίτης Ηλικίας, καθώς και εορτασμούς εθνικών επετείων και θρησκευτικών εορτών. Κάθε Χριστούγεννα προγραμματίζεται χριστουγεννιάτικο γεύμα για τα μοναχικά μέλη και διοργανώνεται bazaar για φιλανθρωπικούς σκοπούς. Σημαντική είναι επίσης η εθελοντική προσφορά των μελών του ΚΑΠΗ στο κοινωνικό παντοπωλείο και άλλες δράσεις κοινωνικής πολιτικής του Δήμου.

Στον πίνακα που ακολουθεί αναγράφονται οι ομάδες δημιουργικής απασχόλησης που απαρτίζονται από μέλη του ΚΑΠΗ.

<b>ΟΜΑΔΕΣ ΔΗΜΙΟΥΡΓΙΚΗΣ ΑΠΑΣΧΟΛΗΣΗΣ ΚΑΠΗ</b>	
<b>ΠΕΡΙΓΡΑΦΗ</b>	<b>ΑΡΙΘΜΟΣ ΜΕΛΩΝ</b>
1 Χορωδία	50
2 Ομάδες θεάτρου	18
1 Ομάδα ζωγραφικής	22
1 Ομάδα γυμναστικής & χορού	15

Ανάμεσα στις δραστηριότητές των ομάδων δημιουργικής απασχόλησης συγκαταλέγονται εκθέσεις ζωγραφικής, θεατρικές και χορευτικές παραστάσεις, ενώ η χορωδία του ΚΑΠΗ συμμετέχει σε πλήθος εκδηλώσεων που διοργανώνονται από το Δ.Ο.Κ.ΜΕ.Π.Α. ή το Δήμο.

**1.3.1.4. Υγεία**

Ο τομέας της υγείας στο πλαίσιο των υπηρεσιών του Δήμου, μπορεί να λειτουργήσει μόνον προληπτικά και υποστηρικτικά σε σχέση με τα δημόσια νοσοκομεία. Ο Δήμος έχει δύο Πολυϊατρεία, ένα για κάθε Δημοτική Κοινότητα, και η λειτουργία τους υπάγεται στις αρμοδιότητες του Υγειονομικού Τμήματος του Νομικού Προσώπου «Δημοτικός Οργανισμός Κοινωνικής Μέριμνας και Προσχολικής Αγωγής» (Δ.Ο.Κ.ΜΕ.Π.Α.), στο οποίο λειτουργεί επίσης υπηρεσία Προληπτικής Ιατρικής & Προαγωγής Υγείας, γραφείο Κοινωνικής Μέριμνας και γραφείο Φυσικοθεραπείας-Εργοθεραπείας.

**ΔΗΜΟΤΙΚΑ ΠΟΛΥΪΑΤΡΕΙΑ - ΦΥΣΙΚΟΘΕΡΑΠΕΥΤΗΡΙΟ**

Το Δημοτικό Πολυϊατρείο της Δημοτικής Κοινότητας Παπάγου συστάθηκε και λειτούργησε για πρώτη φορά το 2007, σαν Πολυϊατρείο του πρώην Δήμου Παπάγου, στην οδό Εθνικής Αμύνης 60, όπου στεγάζεται και σήμερα.

Το Δημοτικό Πολυϊατρείο της Δημοτικής Κοινότητας Χολαργού συστάθηκε και λειτούργησε για πρώτη φορά το 1998, σαν Πολυϊατρείο του πρώην Δήμου Χολαργού, στην οδό Κωνσταντινουπόλεως 35, μέχρι και το 2011, οπότε και μεταφέρθηκε με όλο τον υλικοτεχνικό εξοπλισμό του σε νέο κτίριο, ιδιοκτησίας του Δήμου, στην οδό Αγαμέμνωνος 4, όπου στεγάζεται και σήμερα. Στο ίδιο κτίριο στεγάζεται και το Φυσικοθεραπευτήριο του Δήμου.

Και στα δύο Δημοτικά Πολυϊατρεία παρέχεται πρωτοβάθμια περίθαλψη δωρεάν, σε όλους τους δημότες και κατοίκους του Δήμου, ανεξάρτητα από το είδος ασφάλισής τους. Προτεραιότητα δίνεται στους άπορους και ανασφάλιστους. Στον πίνακα που ακολουθεί παρατίθεται ο αριθμός των ατόμων που έκαναν χρήση των υπηρεσιών του Δημοτικού Πολυϊατρείου της κάθε Δημοτικής Κοινότητας, τα τελευταία έτη.

ΕΠΙΣΚΕΨΕΙΣ ΣΤΑ ΔΗΜΟΤΙΚΑ ΠΟΛΥΪΑΤΡΕΙΑ ΠΑΠΑΓΟΥ-ΧΟΛΑΡΓΟΥ			
ΕΤΟΣ	ΣΥΝΟΛΟ	Δ.Κ. ΠΑΠΑΓΟΥ	Δ.Κ. ΧΟΛΑΡΓΟΥ
2011	10.391	6.005	4.386
2012	12.057	6.527	5.530
2013	12.993	7.481	5.512
2014	16.621	8.809	7.812

Ο σκοπός της ίδρυσης και λειτουργίας των πολυϊατρείων είναι η προληπτική ιατρική και η προαγωγή της υγείας των πολιτών, ενώ η παροχή της πρωτοβάθμιας φροντίδας στηρίζεται στην εθελοντική προσφορά ιατρών και άλλων επιστημόνων στον κλάδο της Υγείας.

Συνολικά 50 ιατροί προσφέρουν εθελοντικά τις υπηρεσίες τους στα Πολυϊατρεία. Παρακάτω παρατίθεται πίνακας με τον αριθμό των ιατρών ανά ειδικότητα.

Ειδικότητα ιατρού	Αριθμός εθελοντών	Ειδικότητα ιατρού	Αριθμός εθελοντών	Ειδικότητα ιατρού	Αριθμός εθελοντών
Αγγειολόγος	1	Καρδιολόγος	2	Ουρολόγος	2
Αγγειοχειρουργός	3	Νευρολόγος	2	Οφθαλμίατρος	4
Γαστρεντερολόγος	1	Νευροχειρουργός	1	Παθολόγος	2
Γενικής Ιατρικής	1	Ογκολόγος	1	Παιδίατρος	2
Γενικός Χειρουργός	4	Οδοντίατρος-Ορθοδοντικός	3	Πλαστικός Χειρουργός	1
Γυναικολόγος	5	Οδοντίατρος-Στοματολόγος	1	Πνευμονολόγος	1
Δερματολόγος	2	Οδοντίατρος Χειρουργός	4	Χειρουργός μαστού	1
Θωρακοχειρουργός	1	Ορθοπεδικός	2	Ψυχίατρος	2
				ΩΡΛ	1
<b>ΣΥΝΟΛΟ</b>					<b>50</b>

Επίσης, 35 ειδικοί σε θέματα σωματικής και ψυχικής υγείας προσφέρουν εθελοντικά τις υπηρεσίες τους στις ακόλουθες ειδικότητες:

- Ψυχολόγοι
- Φυσικοθεραπευτές
- Εργοθεραπευτές
- Λογοθεραπευτές
- Ειδικοί Παιδαγωγοί
- Σύμβουλοι Ψυχικής Υγείας
- Οικογενειακοί Θεραπευτές
- Διαιτολόγοι-Διατροφολόγοι

#### **ΠΡΟΛΗΠΤΙΚΗ ΙΑΤΡΙΚΗ-ΚΟΙΝΩΝΙΚΗ ΜΕΡΙΜΝΑ**

Στο πλαίσιο της προαγωγής της υγείας και της προληπτικής ιατρικής, εφαρμόζεται πρόγραμμα νοητικής ενδυνάμωσης (LLM), πρόγραμμα αντιφυματικού εμβολιασμού σε μαθητές δημοτικών σχολείων του Δήμου, ενώ σε συνεργασία με φορείς υγείας (ΙΚΠΙ-ΕΔΔΥΠΥΥ) εφαρμόζονται προγράμματα ενημέρωσης και προσυμπτωματικού ελέγχου για διάφορα νοσήματα και διοργανώνονται ομιλίες-ημερίδες με θέματα που αφορούν την πρόληψη-έγκαιρη ανίχνευση νοσημάτων και άλλων διαταραχών. Στο πλαίσιο της κοινωνικής μέριμνας παρέχεται συμβουλευτική και ψυχολογική υποστήριξη, καθώς και νοσηλευτική μέριμνα σε ηλικιωμένα άτομα με αναπηρία και μοναχικά άτομα, που δεν διαθέτουν επαρκείς οικονομικούς πόρους. Επίσης υπάρχει συνεργασία του Υγειονομικού Τμήματος με το τμήμα ΚΑΠΗ, για παραπομπή και κάλυψη περιστατικών, καθώς και συμβουλευτική-εκπαίδευση των ασθενών και των φροντιστών τους για την αντιμετώπιση των νοσημάτων των ασθενών.

#### **ΚΕΝΤΡΟ ΠΡΟΛΗΨΗΣ «ΑΡΓΩ»**

Στο πλαίσιο της προαγωγής της ψυχικής υγείας και της πρόληψης των εξαρτήσεων, λειτουργεί από το 2000 στα διοικητικά όρια του Δήμου, το Κέντρο Πρόληψης «Αργώ», το οποίο δημιουργήθηκε μετά από πρωτοβουλία των Δήμων Παπάγου-Χολαργού και Αγίας Παρασκευής, σε συνεργασία με την Περιφέρεια Αθηνών, τον Δημόκριτο, την ΕΛΜΕ Α-Γ Ανατολικής Αττικής, τον Σύλλογο Διδασκόντων Πρωτοβάθμιας Εκπαίδευσης «Περικλής», τον Ιερό Ναό Κοιμήσεως Θεοτόκου Φανερωμένης στο Χολαργό και τον Ιερό Ναό Αγίας Παρασκευής.

Το «Αργώ» είναι μία αστική μη κερδοσκοπική εταιρία, που λειτουργεί υπό την εποπτεία του ΟΚΑΝΑ και απευθύνεται πρωτίστως στην οικογένεια και τη σχολική κοινότητα. Ανάμεσα στα στελέχη του «Αργώ» υπάρχουν παιδοψυχίατροι και ψυχολόγοι, ενώ συνεργάζεται με παιδαγωγούς και άλλους κοινωνικούς φορείς, με παρεμβάσεις που αφορούν παραδοσιακές μορφές εξάρτησης, όπως το αλκοόλ και οι ψυχοδραστικές ουσίες, αλλά και νεώτερες, όπως οι ηλεκτρονικές εξαρτήσεις (εθισμό στο διαδίκτυο και τα ηλεκτρονικά παιχνίδια). Επίσης, ο ρόλος του κέντρου πρόληψης έχει διευρυνθεί τα τελευταία χρόνια, με παρεμβάσεις σε θέματα σχολικού εκφοβισμού και φυλετικών διακρίσεων. Από το 2010, έχει υπογραφεί μνημόνιο συνεργασίας μεταξύ του ΟΚΑΝΑ και του Υπουργείου Παιδείας που διευκολύνει και προωθεί τη συνεργασία των Κέντρων Πρόληψης με τα σχολεία. Στο πλαίσιο αυτό δρομολογούνται μια σειρά δράσεων που αναφέρονται σε ομάδες γονέων με παιδιά, σε ομάδες μαθητών, σε ομάδες εφήβων και νέων εκτός σχολικού πλαισίου, ενώ διοργανώνονται εκδηλώσεις-ημερίδες με σχετικά θέματα, καθώς και σεμινάρια εκπαιδευτικών.



**1.3.1.5. Εκπαίδευση**

Στον τομέα της Εκπαίδευσης, στο Δήμο λειτουργούν συνολικά 22 Δημόσια Σχολεία, που στεγάζονται σε 13 Σχολικές Εγκαταστάσεις.

Στον Πίνακα που ακολουθεί παρατίθεται αναλυτικά η υποδομή της Εκπαίδευσης (Νηπιαγωγεία, Δημοτικά, Γυμνάσια, Λύκεια) στο σύνολό τους και ανά Δημοτική Κοινότητα.

ΥΠΟΔΟΜΕΣ ΕΚΠΑΙΔΕΥΣΗΣ				
		Σύνολο	Δ.Κ. Παπάγου	Δ.Κ. Χολαργού
<b>Πρωτοβάθμια Εκπαίδευση</b>	Νηπιαγωγεία	8	3	5
	Δημοτικά	8	3	5
<b>Δευτεροβάθμια Εκπαίδευση</b>	Γυμνάσια	3	1	2
	Λύκεια	3	1	2
		<b>22</b>	<b>8</b>	<b>14</b>

Ακολουθούν πίνακες του μαθητικού πληθυσμού του Δήμου για τα τρία τελευταία σχολικά έτη, όπου σημειώνεται η ποσοστιαία μεταβολή του πληθυσμού, καθώς και ο μέσος όρος μαθητών ανά αίθουσα, για κάθε σχολείο του Δήμου και για τις δύο Δημοτικές Κοινότητες. Διευκρινίζεται ότι ο αριθμός των μαθητών για τα σχολικά έτη 2012-2013 και 2013-2014 είναι αυτός των εγγραφών στην αρχή της χρονιάς και προέρχεται από τα επίσημα στοιχεία των Δ/σεων Πρωτοβάθμιας και Δευτεροβάθμιας Εκπαίδευσης Ανατολικής Αττικής, ενώ για το σχολικό έτος 2014-2015, ο αριθμός των μαθητών έχει επικαιροποιηθεί από τους διευθυντές των σχολείων του Δήμου (Μάιος 2015), ώστε να ληφθούν υπόψη τυχόν αλλαγές κατά τη διάρκεια του έτους.



# ΕΠΙΧΕΙΡΗΣΙΑΚΟ ΠΡΟΓΡΑΜΜΑ ΔΗΜΟΥ ΠΑΠΑΓΟΥ-ΧΟΛΑΡΓΟΥ 2015-2019

Πίνακας του μαθητικού πληθυσμού των Νηπιαγωγείων του Δήμου για τα τρία τελευταία σχολικά έτη.

ΝΗΠΙΑΓΩΓΕΙΑ								
	Σχολείο	Διεύθυνση	Αριθμός αιθουσών	Αριθμός Μαθητών			Ποσοστιαία μεταβολή*	Μέσος όρος μαθητών ανά αίθουσα
				2012-2013	2013-2014	2014-2015		
Δ.Κ. ΠΑΠΑΓΟΥ	1 <sup>ο</sup> Παπάγου	Ιωνίας & Αργυροκάστρου	3	75	72	75	0%	25
	2 <sup>ο</sup> Παπάγου	Μακεδονίας 2	2	50	50	50	0%	25
	3 <sup>ο</sup> Παπάγου	Ροδόπης & Βυζαντίου	1	25	25	20	-20%	20
			<b>6</b>	<b>150</b>	<b>147</b>	<b>145</b>	<b>-3,3%</b>	
Δ.Κ. ΧΟΛΑΡΓΟΥ	1 <sup>ο</sup> Χολαργού	Περικλέους 51	3	65	66	62	-4,6%	21
	2 <sup>ο</sup> Χολαργού	17ης Νοεμβρίου 119	2	44	49	49	11,4%	25
	3 <sup>ο</sup> Χολαργού	17ης Νοεμβρίου 119	1	24	25	27	12,5%	27
	4 <sup>ο</sup> Χολαργού	Φανερωμένης 31	3	60	65	62	3,3%	21
	5 <sup>ο</sup> Χολαργού	Αρτέμιδος 61	3	65	64	75	15,4%	25
			<b>12</b>	<b>258</b>	<b>269</b>	<b>275</b>	<b>6,6%</b>	
Σύνολο για Νηπιαγωγεία			<b>18</b>	<b>408</b>	<b>416</b>	<b>420</b>	<b>2,9%</b>	

\* Μεταβολή του τρέχοντος σχολικού έτους σε σχέση με το σχολικό έτος 2012-2013.

# ΕΠΙΧΕΙΡΗΣΙΑΚΟ ΠΡΟΓΡΑΜΜΑ ΔΗΜΟΥ ΠΑΠΑΓΟΥ-ΧΟΛΑΡΓΟΥ 2015-2019

Πίνακας του μαθητικού πληθυσμού των Δημοτικών του Δήμου για τα τρία τελευταία σχολικά έτη.

ΔΗΜΟΤΙΚΑ								
	Σχολείο	Διεύθυνση	Αριθμός αιθουσών	Αριθμός Μαθητών			Ποσοστιαία μεταβολή*	Μέσος όρος μαθητών ανά αίθουσα
				2012-2013	2013-2014	2014-2015		
Δ.Κ. ΠΑΠΑΓΟΥ	1 <sup>ο</sup> Παπάγου	Ιωνίας & Αργυροκάστρου	14	308	325	347	+12,7%	25
	2 <sup>ο</sup> Παπάγου	Μακεδονίας 2	13	263	275	288	+9,5%	22
	3 <sup>ο</sup> Παπάγου	Μακεδονίας 2	6	132	133	134	+1,5%	22
			<b>33</b>	<b>703</b>	<b>733</b>	<b>769</b>	<b>+9,4%</b>	
Δ.Κ. ΧΟΛΑΡΓΟΥ	1 <sup>ο</sup> Χολαργού	Περικλέους 51	19	240	235	377**	+6,8%	20
	2 <sup>ο</sup> Χολαργού	17ης Νοεμβρίου 119	10	188	195	206	+9,6%	21
	3 <sup>ο</sup> Χολαργού	17ης Νοεμβρίου 119	9	190	189	184	-3,2%	20
	4 <sup>ο</sup> Χολαργού	Τήνου 4	13	240	233	230	-4,2%	18
	5 <sup>ο</sup> Χολαργού	Σαρανταπόρου & Θάλειας	6	148	147	153	+3,4%	26
	6 <sup>ο</sup> Χολαργού	Περικλέους 51		113	115	Συγγών. με 1 <sup>ο</sup>		
			<b>57</b>	<b>1.119</b>	<b>1.114</b>	<b>1.150</b>	<b>+2,8%</b>	
Σύνολο για Δημοτικά			<b>90</b>	<b>1.822</b>	<b>1.847</b>	<b>1.919</b>	<b>+5,3%</b>	

\* Μεταβολή του τρέχοντος σχολικού έτους σε σχέση με το σχολικό έτος 2012-2013.

\*\* Το 2014 έγινε συγχώνευση του 1<sup>ου</sup> και του 6<sup>ου</sup> Δημοτικού Χολαργού.

## ΕΠΙΧΕΙΡΗΣΙΑΚΟ ΠΡΟΓΡΑΜΜΑ ΔΗΜΟΥ ΠΑΠΑΓΟΥ-ΧΟΛΑΡΓΟΥ 2015-2019

Πίνακας του μαθητικού πληθυσμού των Γυμνασίων και Λυκείων του Δήμου για τα τρία τελευταία σχολικά έτη.

ΓΥΜΝΑΣΙΑ								
Σχολείο	Διεύθυνση	Αριθμός αιθουσών	Αριθμός Μαθητών			Ποσοστιαία μεταβολή*	Μέσος όρος μαθητών ανά αίθουσα	
			2012-2013	2013-2014	2014-2015			
Δ.Κ. ΠΑΠΑΓΟΥ	1 <sup>ο</sup> Παπάγου	Κύπρου 4 & Ιωνίας	20	300	297	307	+2,3%	15
			20	300	297	307	+2,3%	
Δ.Κ. ΧΟΛΑΡΓΟΥ	1 <sup>ο</sup> Χολαργού	Αετιδέων 48-50	21	340	335	318	-6,5%	15
	2 <sup>ο</sup> Χολαργού	Τέρμα οδού Αριστοτέλους	18	209	210	215	+2,9%	12
			39	549	545	533	-2,9%	
	Σύνολο για Γυμνάσια		59	849	842	840	-1,1%	
ΛΥΚΕΙΑ								
Δ.Κ. ΠΑΠΑΓΟΥ	1 <sup>ο</sup> Παπάγου	Κύπρου 4 & Ιωνίας	19	355	367	343	-3,4%	18
			19	355	367	343	-3,4%	
Δ.Κ. ΧΟΛΑΡΓΟΥ	1 <sup>ο</sup> Χολαργού	Καραϊσκάκη 1	19	348	328	329	-5,5%	17
	2 <sup>ο</sup> Χολαργού	Τέρμα οδού Αριστοτέλους	11	220	208	211	-4,1%	19
			30	568	536	540	-4,9%	
	Σύνολο για Λύκεια		49	923	903	883	-4,3%	

Από την επεξεργασία των παραπάνω πινάκων προκύπτει ότι από τα 22 σχολεία του Δήμου, 2 δεν δείχνουν καμία μεταβολή, 8 παρουσιάζουν μείωση, 8 παρουσιάζουν αύξηση κάτω του 10% και 4 αύξηση πάνω του 10%, με μεγαλύτερο ποσοστό το 15,4%. Όλες σχεδόν οι αυξήσεις αφορούν σχολεία της πρωτοβάθμιας εκπαίδευσης.

Επίσης, ο μέσος όρος μαθητών ανά αίθουσα κρίνεται ικανοποιητικός για τη δευτεροβάθμια εκπαίδευση, αλλά οριακός για την πρωτοβάθμια και για τις δύο Δημοτικές Κοινότητες. Από το σύνολο των 16 σχολείων της πρωτοβάθμιας εκπαίδευσης, πέντε σχολεία βρίσκονται στο όριο που ορίζει ο νόμος 1566/85 (25 μαθητές ανά αίθουσα) και δύο το ξεπερνούν (μέχρι 27, όπου σύμφωνα με την απόφαση 129803/Γ1/16-9-2013 του Υπουργού Παιδείας και Θρησκευμάτων, δίνεται η δυνατότητα στο διευθυντή του σχολείου σε εξαιρετικές περιπτώσεις να αυξήσει τον αριθμό των μαθητών ανά δάσκαλο κατά 10%, μετά από απόφαση του οικείου Διευθυντή Πρωτοβάθμιας Εκπαίδευσης).

Για μια πιο συνολική εικόνα, ο παρακάτω συγκεντρωτικός πίνακας δείχνει τη μέση ποσοστιαία μεταβολή του μαθητικού πληθυσμού τα τρία τελευταία χρόνια, για κάθε βαθμίδα εκπαίδευσης και για τις δύο Δημοτικές Κοινότητες, από όπου προκύπτει ότι το μεγαλύτερο ποσοστό αύξησης παρουσιάζεται στα Δημοτικά σχολεία της Δημοτικής Κοινότητας Παπάγου και τα Νηπιαγωγεία της Δημοτικής Κοινότητας Χολαργού.

Βαθμίδα Εκπαίδευσης	(Σχολικό Έτος 2014-2015)				Ποσοστιαία μεταβολή*
	Αριθμός				
	Σχολείων	Αιθουσών	Μαθητών		
2012-2013			2014-2015		
Νηπιαγωγεία Δ.Κ. Παπάγου	3	6	150	145	-3,3%
Νηπιαγωγεία Δ.Κ. Χολαργού	5	12	258	275	6,6%
<b>Νηπιαγωγεία</b>	<b>8</b>	<b>18</b>	<b>408</b>	<b>420</b>	<b>2,9%</b>
Δημοτικά Δ.Κ. Παπάγου	3	33	703	769	9,4%
Δημοτικά Δ.Κ. Χολαργού	5	57	1.119	1.150	2,8%
<b>Δημοτικά</b>	<b>8</b>	<b>90</b>	<b>1.822</b>	<b>1.919</b>	<b>5,3%</b>
Γυμνάσια Δ.Κ. Παπάγου	1	20	300	307	2,3%
Γυμνάσια Δ.Κ. Χολαργού	2	39	549	533	-2,9%
<b>Γυμνάσια</b>	<b>3</b>	<b>59</b>	<b>849</b>	<b>840</b>	<b>-1,1%</b>
Λύκεια Δ.Κ. Παπάγου	1	19	355	343	-3,4%
Λύκεια Δ.Κ. Χολαργού	2	30	568	540	-4,9%
<b>Λύκεια</b>	<b>3</b>	<b>49</b>	<b>923</b>	<b>883</b>	<b>-4,3%</b>
<b>Σύνολο</b>	<b>22</b>	<b>216</b>	<b>4.002</b>	<b>4.062</b>	<b>1,5%</b>

\* Η ποσοστιαία μεταβολή αναφέρεται στη μεταβολή του μαθητικού πληθυσμού κατά το τρέχον σχολικό έτος, σε σχέση με το σχολικό έτος 2012-2013.

Το σύνολο των μαθητών που φοιτούν στα σχολεία του Δήμου είναι 4.062, ενώ το σύνολο του μόνιμου πληθυσμού του Δήμου που αντιστοιχεί στις βαθμίδες της πρωτοβάθμιας και δευτεροβάθμιας εκπαίδευσης, σύμφωνα με την απογραφή της ΕΛΣΤΑΤ του 2011, ανέρχεται σε 4.709.

Ομάδες ηλικιών	5-9 ετών	10-14 ετών	15-17 ετών	Σύνολο
Μόνιμος Πληθυσμός 2011	1.695	1.859	1.155	4.709

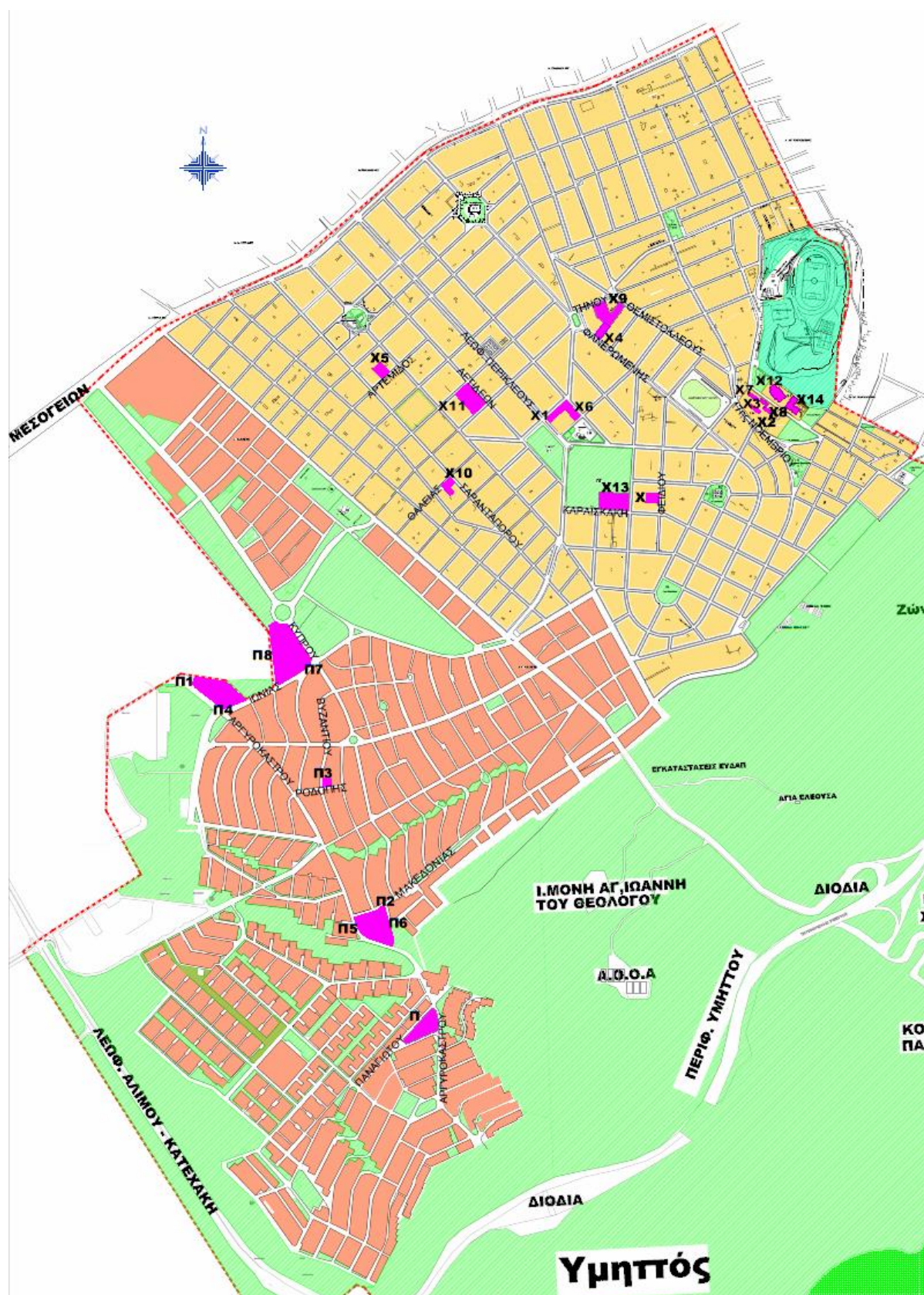
Είναι φανερό ότι το ποσοστό του μαθητικού πληθυσμού του Δήμου που φοιτά σε ιδιωτικά σχολεία είναι μικρότερο του 15%. Παρόλο που το ποσοστό των αυξήσεων του μαθητικού πληθυσμού που φοιτά σε σχολεία του Δήμου δεν ξεπερνάει το 10% σε καμία βαθμίδα και σε καμία Δημοτική Κοινότητα, λαμβάνοντας υπόψη την οικονομική κρίση που διανύει η χώρα, υπάρχει πάντα το ενδεχόμενο αυξητικής τάσης μετακίνησης μαθητικού πληθυσμού από τα ιδιωτικά στα δημόσια σχολεία και στις δύο βαθμίδες εκπαίδευσης, με πιο κρίσιμη την πρωτοβάθμια.

Στον χάρτη που ακολουθεί αποτυπώνεται η θέση των σχολικών συγκροτημάτων και σχολείων του Δήμου με σχετική αρίθμηση, όπως εμφανίζεται στο κάτωθι υπόμνημα. Στον ίδιο χάρτη εμφανίζεται η θέση του 1<sup>ου</sup> Τριθέσιου Νηπιαγωγείου της Δημοτικής Κοινότητας Χολαργού, η θεμελίωση του οποίου ολοκληρώθηκε το Μάιο του 2015, καθώς και η θέση πρόβλεψης για την ανέγερση Νηπιαγωγείου και Δημοτικού σχολείου στη Δημοτική Κοινότητα Παπάγου, σύμφωνα με όσα αναφέρονται στο ρυμοτομικό σχέδιο και το υπό έγκριση Γενικό Πολεοδομικό Σχέδιο Παπάγου.

Επίσης, σύμφωνα με την 72624/ΦΕΚ 1329Β/2014 Κοινή Υπουργική Απόφαση συστάθηκε το 6<sup>ο</sup> Διθέσιο Νηπιαγωγείο Χολαργού. Παράλληλα, σε συνεργασία με τις Κτιριακές Υποδομές Α.Ε. προωθείται η αξιοποίηση του εγκαταλελειμμένου σχολικού κτιρίου επί της οδού Κλειούς για την ανέγερση του σχολικού συγκροτήματος, καθώς και η επέκταση των εγκαταστάσεων των 2<sup>ου</sup> και 3<sup>ου</sup> Δημοτικών Σχολείων Παπάγου.

ΠΙΝΑΚΑΣ ΣΧΟΛΕΙΩΝ ΔΗΜΟΥ ΠΑΠΑΓΟΥ - ΧΟΛΑΡΓΟΥ			
	Αρίθμηση στο χάρτη	Ονομασία	Θέση
ΔΗΜΟΤΙΚΗ ΚΟΙΝΟΤΗΤΑ ΠΑΠΑΓΟΥ	Π1	1 <sup>ο</sup> Νηπιαγωγείο Παπάγου	Ιωνίας & Αργυροκάστρου
	Π2	2 <sup>ο</sup> Νηπιαγωγείο Παπάγου	Μακεδονίας 2
	Π3	3 <sup>ο</sup> Νηπιαγωγείο Παπάγου	Ροδόπης & Βυζαντίου
	Π4	1 <sup>ο</sup> Δημοτικό Παπάγου	Ιωνίας & Αργυροκάστρου
	Π5	2 <sup>ο</sup> Δημοτικό Παπάγου	Μακεδονίας 2
	Π6	3 <sup>ο</sup> Δημοτικό Παπάγου	Μακεδονίας 2
	Π7	1 <sup>ο</sup> Γυμνάσιο Παπάγου	Κύπρου & Ιωνίας
	Π8	1 <sup>ο</sup> Λύκειο Παπάγου	Κύπρου & Ιωνίας
	Π	Χώρος πρόβλεψης ανέγερσης Νηπιαγωγείου και Δημοτικού σχολείου στη συμβολή των οδών Παναγιώτου και Αργυροκάστρου (ΦΕΚ 414Δ/1977)	
ΔΗΜΟΤΙΚΗ ΚΟΙΝΟΤΗΤΑ ΧΟΛΑΡΓΟΥ	Χ1	1 <sup>ο</sup> Νηπιαγωγείο Χολαργού	Περικλέους 51
	Χ2	2 <sup>ο</sup> Νηπιαγωγείο Χολαργού	17 <sup>ης</sup> Νοεμβρίου 119
	Χ3	3 <sup>ο</sup> Νηπιαγωγείο Χολαργού	17 <sup>ης</sup> Νοεμβρίου 119
	Χ4	4 <sup>ο</sup> Νηπιαγωγείο Χολαργού	Φανερωμένης 31
	Χ5	5 <sup>ο</sup> Νηπιαγωγείο Χολαργού	Αρτέμιδος 61
		6 <sup>ο</sup> Νηπιαγωγείο Χολαργού	
	Χ6	1 <sup>ο</sup> Δημοτικό Χολαργού	Περικλέους 51
	Χ7	2 <sup>ο</sup> Δημοτικό Χολαργού	17 <sup>ης</sup> Νοεμβρίου 119
	Χ8	3 <sup>ο</sup> Δημοτικό Χολαργού	17 <sup>ης</sup> Νοεμβρίου 119
	Χ9	4 <sup>ο</sup> Δημοτικό Χολαργού	Τήνου 4
	Χ10	5 <sup>ο</sup> Δημοτικό Χολαργού	Σαρανταπόρου & Θαλείας
	Χ11	1 <sup>ο</sup> Γυμνάσιο Χολαργού	Αετιδέων 48-50
	Χ12	2 <sup>ο</sup> Γυμνάσιο Χολαργού	Τέρμα οδού Αριστοτέλους
	Χ13	1 <sup>ο</sup> Λύκειο Χολαργού	Καραϊσκάκη 1
	Χ14	2 <sup>ο</sup> Λύκειο Χολαργού	Τέρμα οδού Αριστοτέλους
	Χ	1 <sup>ο</sup> Τριθέσιο Νηπιαγωγείο επί της οδού Φειδίου 12 – φάση θεμελίωσης (Μάιος 2015)	





*Χάρτης Σχολείων του Δήμου Παπάγου-Χολαργού (περιλαμβάνεται πρόβλεψη για νέα σχολεία)*



**1.3.1.6. Δράσεις για μαθητές**

Ο Δήμος σε συνεργασία με τους εκπαιδευτικούς και τους Συλλόγους Γονέων & Κηδεμόνων, διοργανώνει καθ' όλη τη διάρκεια της σχολικής χρονιάς πολιτιστικές εκδηλώσεις, επιμορφωτικές ομιλίες και αναλαμβάνει διάφορες πρωτοβουλίες με παιδαγωγικό σκοπό.

Τα σχολεία συμμετέχουν σε περιβαλλοντικά προγράμματα, προγράμματα κατά του καπνίσματος, προγράμματα που αφορούν τις ανθρώπινες σχέσεις, καθώς και σε εθνικά και ευρωπαϊκά προγράμματα. (πρόγραμμα Comenius, ευρωπαϊκή εβδομάδα κινητικότητας κ.α.)

Επίσης, από το Κέντρο πρόληψης «Αργώ», δρομολογούνται μια σειρά δράσεων που αναφέρονται σε εκπαιδευτικούς και μαθητές με παρεμβάσεις σε θέματα εξαρτήσεων, όπως το αλκοόλ και τα ναρκωτικά, αλλά και το θέμα του εθισμού στο διαδίκτυο, του σχολικού εκφοβισμού και των φυλετικών διακρίσεων στη μαθητική κοινότητα.

**ΜΑΘΗΤΙΚΟ ΦΕΣΤΙΒΑΛ**

Ο θεσμός του Μαθητικού Φεστιβάλ με την ονομασία «**Ημέρες Έκφρασης και Δημιουργίας Μαθητών των Γυμνασίων και Λυκείων του Δήμου**» λειτουργεί από το 2014 και πραγματοποιείται μία φορά το χρόνο, κάθε άνοιξη, σε χώρους που διαθέτει ο Δήμος. Το Φεστιβάλ διαρκεί δύο με τρεις εβδομάδες και περιλαμβάνει θεατρικές, χορευτικές και μουσικές παραστάσεις, ελληνικούς παραδοσιακούς χορούς, καθώς και έκθεση φωτογραφιών, εικαστικών και προβολή ταινιών που δημιουργούν οι μαθητές. Στο Φεστιβάλ του 2014 συμμετείχε ενεργά και το Πολωνικό Σχολείο, που τελεί υπό την αιγίδα της Πολωνικής Πρεσβείας στην Αθήνα και εδρεύει στο Δήμο.

**ΦΕΣΤΙΒΑΛ ΠΑΙΔΙΚΩΝ ΧΟΡΩΔΙΩΝ**

Κάθε χρόνο από το Δήμο διοργανώνεται Φεστιβάλ Παιδικών Χορωδιών, όπου συμμετέχει η **Παιδική Χορωδία του Δήμου** και χορωδίες από διάφορα μέρη της χώρας. Η Παιδική Χορωδία του Δήμου, με παιδιά ηλικίας 6 έως 17 ετών, έχει πάρει μέρος σε διάφορα Φεστιβάλ και γενικότερα σε καλλιτεχνικές, πολιτιστικές και φιλανθρωπικές εκδηλώσεις, αποσπώντας πάντα επαινετικά σχόλια για την παρουσία της. Ενδεικτικά αναφέρεται ότι έχει τραγουδήσει στη Βουλή των Ελλήνων, σε εκδηλώσεις του Προεδρικού Μεγάρου, του Πολεμικού Ναυτικού, καθώς και του Μεγάρου Μουσικής Αθηνών.

**ΑΘΛΗΤΙΚΗ ΑΝΟΙΞΗ**

Την άνοιξη του 2015 διοργανώθηκε για πρώτη φορά στον Καλλικρατικό Δήμο η «**Αθλητική Άνοιξη**», συνεχίζοντας έναν θεσμό του πρώην Δήμου Χολαργού που λειτουργούσε από τη δεκαετία του '80. Ο θεσμός αφορά τη διοργάνωση αθλητικών αγώνων στους οποίους μετέχουν μαθητές από όλα τα σχολεία του Δήμου, τόσο της Πρωτοβάθμιας όσο και της Δευτεροβάθμιας Εκπαίδευσης. Οι αγώνες - ποδόσφαιρο, μπάσκετ, βόλεϊ και στίβος - διεξάγονται σε αθλητικές εγκαταστάσεις του Δήμου και διοργανώνονται από το προσωπικό του Δημοτικού Οργανισμού Πολιτισμού, Αθλητισμού και Περιβάλλοντος. Για το 2015 η Αθλητική Άνοιξη διοργανώθηκε με το σύνθημα κατά της ενδοσχολικής βίας: «Δεν φοβάμαι, δεν φοβίζω».

**ΔΗΜΙΟΥΡΓΙΚΗ ΑΠΑΣΧΟΛΗΣΗ**

Τους μήνες Ιούνιο και Ιούλιο λειτουργεί από το Γραφείο Παιδείας, Διά Βίου Μάθησης & Πολιτισμού του Δήμου Πρόγραμμα Δημιουργικής Απασχόλησης για τα παιδιά της Πρωτοβάθμιας Εκπαίδευσης, όπου οι μαθητές των νηπιαγωγείων και των δημοτικών σχολείων του Δήμου απασχολούνται καθημερινά από εκπαιδευτικούς, επιμορφωτές και Καθηγητές φυσικής αγωγής σε δύο Κέντρα Δημιουργικής Απασχόλησης Παιδιών (Κ.Δ.Α.Π.), ένα στη Δημοτική Κοινότητα Χολαργού (στο 4<sup>ο</sup> Δημοτικό Χολαργού) και ένα - για πρώτη φορά το 2014 - στη Δημοτική Κοινότητα Παπάγου (2<sup>ο</sup> & 3<sup>ο</sup> Δημοτικό Παπάγου). Στο πρόγραμμα

συμμετέχουν και εθελοντές, μεμονωμένα ή οργανωμένοι σε ομάδες, όπως ωδεία και σχολές χορού της περιοχής του Δήμου, καθώς και διάφοροι πολιτιστικοί και αθλητικοί σύλλογοι.

Στο πλαίσιο της Δημιουργικής Απασχόλησης «Καλοκαίρι 2014», συμμετείχαν 300 παιδιά (80 από τη Δημοτική Κοινότητα Παπάγου και 220 από τη Δημοτική Κοινότητα Χολαργού) και πραγματοποιήθηκε το πρόγραμμα «Οδύσσεια» που συνδυάζει λογοτεχνία και μαθηματικά, καθώς και άλλα προγράμματα βασισμένα στη βιωματική μέθοδο, όπως δραματοποίηση παραμυθιών, κηπουρική, δημιουργία τρισδιάστατων κατασκευών, δημιουργία βιβλίου και κουκλοθέατρου, αθλητικές δραστηριότητες κ.α.

Για το έτος 2015, ο αριθμός των συμμετοχών αυξήθηκε κατά 60%. Συμμετείχαν συνολικά 477 παιδιά (155 από τη Δημοτική Κοινότητα Παπάγου και 322 από τη Δημοτική Κοινότητα Χολαργού), τα οποία πέραν των άλλων προγραμμάτων έμαθαν για τα οφέλη της ανακύκλωσης και της προστασίας των δασών και επισκέφθηκαν την Προεδρική Φρουρά. Με τη λήξη του προγράμματος πραγματοποιήθηκε συναυλία αφιερωμένη στο Βασίλη Τσιτσάνη και κύριους συντελεστές τα παιδιά, με θεατρική παράσταση, αφήγηση παραμυθιού και έκθεση των έργων τέχνης που δημιούργησαν.

#### **ΚΑΛΟΚΑΙΡΙΝΟ CAMP**

Κάθε χρόνο διεξάγεται από το Δημοτικό Οργανισμό Πολιτισμού, Αθλητισμού & Περιβάλλοντος πρόγραμμα Καλοκαιρινού Camp για παιδιά ηλικίας από 6-15 ετών. Το πρόγραμμα, που ξεκινάει αμέσως μετά τη λήξη του σχολικού έτους και διαρκεί μέχρι τα μέσα Ιουλίου, περιλαμβάνει δύο περιόδους με αθλητικές και επιμορφωτικές δράσεις, καθώς και πρόγραμμα κολύμβησης στη θάλασσα, έναντι μικρού αντιτίμου που ορίζεται με απόφαση του Διοικητικού Συμβουλίου του Δ.Ο.Π.Α.Π. Καθημερινά, τα παιδιά έχουν την ευκαιρία να συμμετέχουν σε ομαδικά αθλήματα (ποδόσφαιρο 5x5 & 11x11, μπάσκετ, τένις, volley, beach volley, χόκεϊ επί χόρτου), ατομικά αθλήματα (κολύμβηση, στίβος, ξιφασκία, Tae kwondo, ενόργανη γυμναστική, αεροβική γυμναστική, ακροβατική γυμναστική), χορούς (παραδοσιακούς, μοντέρνους, Zumba, hip-hop) και άλλες δραστηριότητες όπως σκάκι, δημιουργικό παιχνίδι, θεατρική αγωγή, μουσική, περιβαλλοντολογική εκπαίδευση κ.α. Στο πρόγραμμα μετέχουν Καθηγητές φυσικής αγωγής και επιμορφωτές του Δ.Ο.Π.Α.Π., ενώ εθελοντές – κυρίως επαγγελματίες προπονητές τοπικών ομάδων του Δήμου - προσφέρουν αφιλοκερδώς τις υπηρεσίες τους. Όλες οι αθλητικές δραστηριότητες διεξάγονται στις αθλητικές εγκαταστάσεις του Δήμου και το πρόγραμμα κολύμβησης υλοποιείται στην παραλία του Σχοινιά. Το έτος 2015 συμμετείχαν συνολικά 467 παιδιά, 213 από τη Δημοτική Κοινότητα Παπάγου και 254 από τη Δημοτική Κοινότητα Χολαργού.

#### **ΘΕΡΙΝΗ ΚΑΤΑΣΚΗΝΩΣΗ**

Κάθε καλοκαίρι οργανώνεται πρόγραμμα φιλοξενίας παιδιών σε θερινές ιδιωτικές κατασκηνώσεις, με κάλυψη των σχετικών εξόδων από το Δήμο, στη συνέχεια προγράμματος που εφαρμοζόταν επί σειρά ετών από τον πρώην Δήμο Παπάγου. Το πρόγραμμα αφορά παιδιά ηλικίας από 6 έως 15 ετών, που οι γονείς τους είναι δημότες, έχουν χαμηλό οικογενειακό εισόδημα και δεν είναι ασφαλισμένοι σε κάποιο Ταμείο που καλύπτει έξοδα θερινών κατασκηνώσεων. Μεταξύ των βασικών προϋποθέσεων για την επιλογή των κατασκηνώσεων είναι η νόμιμη άδεια λειτουργίας, η διάθεση κατάλληλων εγκαταστάσεων, η διάθεση κατάλληλου προσωπικού για τη φροντίδα και μέριμνα των παιδιών, καθώς και η παροχή στους κατασκηνωτές προγράμματος πλήρους διατροφής. Το 2014, όπως και το 2015 στο πρόγραμμα συμμετείχαν 45 παιδιά με δικαίωμα φιλοξενίας 11 ημερών σε κατασκήνωση της επιλογής τους.

**1.3.1.7. Δια Βίου Μάθηση**

Το «Κέντρο Δια Βίου Μάθησης» του Δήμου ξεκίνησε τη λειτουργία του τον Μάρτιο του 2014 στο πλαίσιο προγραμματικής σύμβασης του Δήμου με το Υπουργείο Παιδείας και Θρησκευμάτων (διά της Γενικής Γραμματείας Διά Βίου Μάθησης). Το εν λόγω έργο εντάσσεται στο Επιχειρησιακό Πρόγραμμα «Εκπαίδευση και Διά Βίου Μάθηση» του Υπουργείου Παιδείας και Θρησκευμάτων με τίτλο Πράξεων «Κέντρα Διά Βίου Μάθησης – Προγράμματα Τοπικής Εμβέλειας» ΑΠ7 & ΑΠ8 και φορέα υλοποίησης το Ίδρυμα Νεολαίας και Διά Βίου Μάθησης.

Στο πλαίσιο του Κ.Δ.Β.Μ. προσφέρονται προγράμματα γενικής εκπαίδευσης ενηλίκων, στοχεύοντας:

- στη δημιουργία θετικής στάσης προς τη μάθηση
- στην ενίσχυση των ίσων ευκαιριών πρόσβασης στην εκπαίδευση
- στην ανάπτυξη της ικανότητας προσαρμογής στις γνωστικές απαιτήσεις του χώρου δράσης των ενηλίκων πολιτών
- στη δημιουργική αξιοποίηση του ελεύθερου χρόνου
- στη σύνδεση ή επανασύνδεση με την εκπαιδευτική διαδικασία ενηλίκων, οι οποίοι για οποιονδήποτε λόγο δεν ολοκλήρωσαν την υποχρεωτική εκπαίδευση
- στη συμμετοχή στην «κοινωνία της γνώσης και της πληροφορίας»

Μέχρι σήμερα (Ιούλιος 2015) το Κέντρο έχει δεχτεί 715 αιτήσεις και έχουν ολοκληρωθεί 49 τμήματα, τα οποία παρακολούθησαν 670 άτομα. Τα προσφερόμενα προγράμματα είναι δωρεάν και μπορούν να παρακολουθήσουν ενήλικες κάθε εθνικής προέλευσης, ηλικίας και μόρφωσης.

Αναλυτικά, τα προγράμματα και τα τμήματα που έχουν δημιουργηθεί είναι:

ΚΕΝΤΡΟ ΔΙΑ ΒΙΟΥ ΜΑΘΗΣΗΣ			
ΠΡΟΓΡΑΜΜΑΤΑ	ΤΜΗΜΑΤΑ	ΑΡΙΘΜΟΣ ΤΜΗΜΑΤΩΝ	ΑΡΙΘΜΟΣ ΕΚΠΑΙΔΕΥΟΜΕΝΩΝ
Ξένες Γλώσσες	Αγγλικά	3	50
	Αγγλικά για την εργασία	4	64
	Γαλλικά	4	43
	Ισπανικά	5	80
	Ιταλικά	4	65
	Γερμανικά	2	24
Νέες Τεχνολογίες	Social Media	5	62
	Δημιουργία Ιστοσελίδας	2	24
	Επεξεργασία κειμένου - Διαδίκτυο	5	68
	Νέες τεχνολογίες στη Τρίτη Ηλικία	6	90
Πολιτισμός & Τέχνη	Φωτογραφία	2	23
	Ιστορία της Τέχνης	4	27
Ποιότητα ζωής - Περιβάλλον	Διαμόρφωση & Διακόσμηση Εσωτερικών Χώρων	1	19
Κοινωνικές Δεξιότητες	Διαχείριση Διαπροσωπικών Σχέσεων	2	31
Σύνολο Τμημάτων / Εκπαιδευόμενων		49	670

**1.3.1.8. Πολιτιστικές υποδομές**

<b>ΠΟΛΙΤΙΣΤΙΚΕΣ ΥΠΟΔΟΜΕΣ ΔΗΜΟΥ ΠΑΠΑΓΟΥ-ΧΟΛΑΡΓΟΥ</b>		
<b>ΧΩΡΟΙ ΠΟΛΙΤΙΣΜΟΥ &amp; ΕΚΔΗΛΩΣΕΩΝ</b>	Κηποθέατρο Παπάγου	Μεγάλο Πάρκο, Παπάγου Χωρητικότητα: 1.500 άτομα
	Αμφιθέατρο «Μίκης Θεοδωράκης»	Δημαρχιακό Μέγαρο Περικλέους 55, Χολαργός Χωρητικότητα: 250 άτομα
	Αίθουσα «Μελίνα Μερκούρη»	Δημαρχιακό Μέγαρο Περικλέους 55, Χολαργός Χωρητικότητα: 100 άτομα
	Πολιτιστικό Κέντρο Παπάγου	Ελ. Βενιζέλου 1, Παπάγου Χωρητικότητα: 120 άτομα
	Αρχείο-Μουσείο Παλαιών Χαρτών & Χαρακτικών Αττικής	Ελ. Βενιζέλου 1, Παπάγου
	Βίλα Σαλίγκαρου – Ιστορικό Αρχείο	Αετιδέων 57, Χολαργός
	Κέντρο Νεότητας Παπάγου	Νευροκοπίου & Αργυροκάστρου, Παπάγου Αίθουσα πολλαπλών χρήσεων Χωρητικότητα: 100 θέσεις
	Δημοτική Βιβλιοθήκη	Αγαμέμνωνος 4, Χολαργός Αίθουσα πολλαπλών χρήσεων Χωρητικότητα: 50 θέσεις
	Εκθεσιακός Χώρος Δημαρχείου	Δημαρχιακό Μέγαρο Περικλέους 55, Χολαργός
<b>ΜΝΗΜΕΙΑ - ΗΡΩΑ</b>	Ιερά Μονή Αγίου Ιωάννου Θεολόγου	Παρυφές Υμηττού
	Ιερός Ναός Αγίας Ελεούσας	Παρυφές Υμηττού
	Ιερά Μονή Αστερίου	Παρυφές Υμηττού
	Ηρώο Πεσόντων Παπάγου	Κύπρου, έξωθεν Αγ. Σκέπης, Παπάγου
	Ηρώο Χολαργού	Περικλέους & 25 <sup>ης</sup> Μαρτίου, Χολαργός
	Μνημείο Ιμίων	Μεγάλο Πάρκο Παπάγου, είσοδος του Κηποθέατρου
	Μνημείο του Ναυτικού ή Μνημείο Αρχιτελάγου	Πλατεία Αρχιτελάγου, Παπάγου
	Μνημείο Πεσόντων Ελλήνων στον πόλεμο της Κορέας	Πλατεία Αγ. Γεωργίου, Παπάγου
	Μνημείο των Έξι	Αναστάσεως & Κατσιμπήρη, Χολαργός
	Μνημείο Αλεξάνδρου του Μεγάλου	Πλατεία Μεταξά, Παπάγου
<b>ΑΝΔΡΙΑΝΤΕΣ-ΠΡΟΤΟΜΕΣ</b>	Μνημείο Κωνσταντίνου Παλαιολόγου ΙΑ΄	Πλατεία Κονίτσης, Παπάγου
	Ανδριάντας Περικλέους	Λ. Περικλέους & Μεσογειών, Χολαργός
	Ανδριάντας Στρατάρχου Αλεξάνδρου Παπάγου έφιππου	Πλατεία Ενόπλων Δυνάμεων, Παπάγου
	Ανδριάντας Βασιλέως της Μακεδονίας Φιλίππου Β΄	Πλατεία VIII Μεραρχίας, Παπάγου
	Γλυπτό Σύμπλεγμα Γυναικών Εθνικής Αντίστασης	Πλ. Εθνικής Αντίστασης, Χολαργός
	Άγαλμα Σοφίας Βέμπο	Πλατεία Μεταξά, Παπάγου
	Άγαλμα Μαρίας Κάλλας	Πλατεία Μεταξά, Παπάγου
	Άγαλμα Δρομέα Λάσε Βίρεν	Τέρμα 17 <sup>ης</sup> Νοεμβρίου, Χολαργός
	Προτομή Πατριάρχη Αθηναγόρα Α΄	Πλατεία Αγ. Γεωργίου, Παπάγου
	Προτομή Γρηγορίου Αυξεντίου	Πλατεία Κύπρου, Χολαργός
	Προτομή Ελευθέριου Βενιζέλου	Αναστάσεως & Κορυτσάς, Παπάγου

	Προτομή Ελευθέριου Βενιζέλου	Πλατεία Δημοκρατίας, Χολαργός
	Προτομή Πατριάρχη Γρηγορίου Ε΄	Περίβολος Ναού Κοιμήσεως Θεοτόκου Φανερωμένης, Χολαργός
	Προτομή Αρχιεπισκόπου Δαμασκηνού	Πλατεία Αγ. Γεωργίου, Παπάγου
	Προτομή Ναπολέοντος Ζέρβα	Μεγάλο Πάρκο, Παπάγου
	Προτομή Πασιθέας Ζουρούδη-Σαλίγκαρου	25 <sup>ης</sup> Μαρτίου & Αετιδέων, Χολαργός
	Προτομή Γεώργιου Καραϊσκάκη	Άλσος Ρούμελης, Παπάγου
	Προτομή Θεόδωρου Κολοκοτρώνη	Πλατεία Ελευθερίας, Παπάγου
	Προτομή Θεόδωρου Κολοκοτρώνη	Περικλέους, έξωθεν Αλσύλλιου Κ. Καραμανλή, Χολαργός
	Προτομή Παύλου Κουρουπή	25 <sup>ης</sup> Μαρτίου, έναντι Άλσους Α. Παπανδρέου, Χολαργός
	Προτομή Πετρόμπεη Μαυρομιχάλη	Πάρκο Πελοποννήσου, Παπάγου
	Προτομή Κωστή Παλαμά	Πλατεία Κ. Παλαμά, Χολαργός
	Προτομή Στρατάρχου Αλεξάνδρου Παπάγου	Μεγάλο Πάρκο, Παπάγου
	Προτομή Στρατάρχου Αλεξάνδρου Παπάγου	Δημοτικό Κατάστημα Παπάγου, Αναστάσεως 90, Παπάγου
	Προτομή Παπαφλέσσα	Πλατεία Ελευθερίας, Παπάγου
	Προτομή Παπαφλέσσα	Πλατεία Παπαφλέσσα, Χολαργός
	Προτομή Περικλέους Ξάνθιππου	Δημαρχιακό Μέγαρο, Χολαργός
	Προτομή Νικολάου Πλαστήρα	Μεγάλο Πάρκο, Παπάγου
	Προτομή Χρυσοστόμου Σμύρνης	Περίβολος Αγ. Τριάδος, Χολαργός
	Προτομή Κωνσταντίνου Τσιάκα	Μεγάλο Πάρκο, Παπάγου
	Προτομή Δημητρίου Ψαρρού	Μεγάλο Πάρκο, Παπάγου
<b>ΕΚΚΛΗΣΙΕΣ</b>	Ζαρκαδάκι	Αργυροκάστρου & Παναγιώτου, Παπάγου
	Ιερός Ναός Αγίας Σκέπης και Αγίου Αλεξάνδρου	Κύπρου & Ιωνίας, Παπάγου
	Ιερός Ναός Αγίου Γεωργίου και Αγίας Ειρήνης	Αλεβιζάτου & Καρναβία, Παπάγου
	Ναός Ευαγγελισμού της Θεοτόκου	Κοιμητήριο Παπάγου
	Ιερός Ναός Κοιμήσεως της Θεοτόκου Φανερωμένης	Πλατεία Φανερωμένης, Χολαργός
	Ιερός Ναός Υψώσεως Τιμίου Σταυρού	Αναστάσεως & Κλειούς, Χολαργός
	Ιερός Ναός Αγίας Τριάδος	Πλατεία Πλαστήρα, Χολαργός
	Ιερός Ναός Αναστάσεως	Αναστάσεως & Κατσιμπήρη, Χολαργός
	Ναός Παμμεγίστων Ταξιαρχών	Κοιμητήριο Χολαργού
<b>ΩΔΕΙΑ</b>	Άγιος Στυλιανός	Περίβολος Συνδέσμου Προστασίας Παιδιών, Β. Μελά 1, Χολαργός
	Εθνικό Ωδείο (Παράρτημα Δ.Κ. Παπάγου)	Χειμάρρας 37, Παπάγου
	Εθνικό Ωδείο (Παράρτημα Δ.Κ. Χολαργού)	Αετιδέων 8 <sup>Α</sup> , Χολαργός
	Κλασσικό Ωδείο	Ασπασίας 67, Χολαργός
	Μαιάνδριο Ωδείο	Σωκράτους 25, Χολαργός
	Ωδείο Ιδρύματος Μουσικής, Τέχνης & Τεχνολογίας	Αργυροκάστρου 12, Παπάγου
<b>ΔΗΜΟΤΙΚΟΙ ΚΙΝΗΜΑΤΟΓΡΑΦΟΙ</b>	Ωδείο «Κατερίνα Μάσκα»	Βέρση Κωνσταντίνου 49, Παπάγου
	Δημοτικός Κινηματογράφος «Άρτεμις»	Νευροκοπίου & Αργυροκάστρου, Παπάγου
	Δημοτικός Κινηματογράφος Χολαργού	Περικλέους 51, στον αύλειο χώρο του 1 <sup>ου</sup> Δημοτικού Χολαργού



### 1.3.1.9. Πολιτιστικές εκδηλώσεις

Το κεφάλαιο του Πολιτισμού για το Δήμο, είναι ιδιαίτερα σημαντικό. Το αστικό πράσινο και το μέτωπο προς τη φύση που διαθέτει η περιοχή συμβάλει στην καλλιέργεια του πνεύματος. Αυτό, σε συνδυασμό με την μικρή χιλιομετρικά απόσταση και την εύκολη πρόσβαση στο πολιτιστικό κέντρο της πρωτεύουσας, είναι ο λόγος που εδώ και πολλά χρόνια, η περιοχή αποτελεί τον αγαπημένο τόπο διαμονής για πολλούς καλλιτέχνες και ανθρώπους των γραμμάτων. Κατά συνέπεια, καθ' όλη τη διάρκεια του έτους πραγματοποιούνται από το Δήμο πολλές εκδηλώσεις πολιτιστικού ενδιαφέροντος.

#### ΦΕΣΤΙΒΑΛ ΠΑΠΑΓΟΥ-ΧΟΛΑΡΓΟΥ

Το Φεστιβάλ έχει θεσμοθετηθεί από το 1995 από τον πρώην Δήμο Παπάγου και πραγματοποιείται κάθε Σεπτέμβριο στο Δημοτικό Κηποθέατρο, ένα αρχαϊκού τύπου θέατρο χωρητικότητας 1.500 θέσεων, που βρίσκεται στο Μεγάλο Πάρκο, στη Δημοτική Κοινότητα Παπάγου. Εδώ και είκοσι χρόνια, το Φεστιβάλ έχει δημιουργήσει ένα σημαντικό πολιτιστικό κεφάλαιο και έχει πετύχει τη μόνιμη συνεργασία με καταξιωμένους καλλιτεχνικά παραγωγούς εκδηλώσεων. Επιπροσθέτως, η διαρκής επαφή του με την καλλιτεχνική επικαιρότητα, του δίνει τη δυνατότητα να κάνει ποικίλες επιλογές, ώστε να προσελκύει με επιτυχία κοινό διαφορετικού πολιτιστικού ενδιαφέροντος. Το Κηποθέατρο Παπάγου έχει επί σειρά ετών φιλοξενήσει παραστάσεις του Εθνικού Θεάτρου, του Κ.Θ.Β.Ε, των ΔΗ.ΠΕ.ΘΕ καθώς και παραστάσεις από ανεξάρτητα θεατρικά σχήματα. Μουσικές εκδηλώσεις και συναυλίες από Κρατικές ορχήστρες και διεθνώς αναγνωρισμένα συγκροτήματα ή και μεμονωμένους καλλιτέχνες της σύγχρονης και παραδοσιακής μουσικής παρουσιάζονται κάθε χρόνο, ενώ παραστάσεις διαφόρων χορευτικών σχημάτων μοντέρνου, κλασσικού και παραδοσιακού χορού, είναι μέρος των πολιτιστικών του εκδηλώσεων.



Το Φεστιβάλ ξεκινάει τέλη Αυγούστου και λήγει τέλη Σεπτεμβρίου, ενώ πριν την έναρξή του διεξάγονται οι Καλοκαιρινές Εκδηλώσεις, που ξεκινούν τέλη Ιουνίου και ολοκληρώνονται τέλη Ιουλίου.

**ΜΑΘΗΤΙΚΟ ΦΕΣΤΙΒΑΛ:** Από το 2014 λειτουργεί ο θεσμός του Μαθητικού Φεστιβάλ με την ονομασία «Ημέρες Έκφρασης και Δημιουργίας Μαθητών των Γυμνασίων και Λυκείων του Δήμου». Το Φεστιβάλ ξεκινάει την άνοιξη μετά την εορταστική περίοδο του Πάσχα, διαρκεί δύο με τρεις εβδομάδες και περιλαμβάνει θεατρικές, χορευτικές και μουσικές παραστάσεις, ελληνικούς παραδοσιακούς χορούς, καθώς και έκθεση φωτογραφιών, εικαστικών μακέτας και προβολή ταινιών που δημιουργούν οι μαθητές.

**ΦΕΣΤΙΒΑΛ ΧΟΡΩΔΙΩΝ:** Στο Φεστιβάλ Χορωδιών, που διοργανώνεται κάθε καλοκαίρι, συμμετέχει η μικτή Χορωδία του Δήμου, καθώς και χορωδίες από όλη την Ελλάδα. Η μικτή Χορωδία έχει 50 μέλη και ιδρύθηκε το 2011 με τη συνένωση της Χορωδίας του πρώην Δήμου Παπάγου με έτος ίδρυσης το 1987 και της Χορωδίας του πρώην Δήμου Χολαργού με έτος ίδρυσης το 1988.

**ΦΕΣΤΙΒΑΛ ΠΑΙΔΙΚΩΝ ΧΟΡΩΔΙΩΝ:** Κάθε χρόνο διοργανώνεται από το Δήμο, το Φεστιβάλ Παιδικών Χορωδιών με συμμετοχή της Παιδικής Χορωδίας του Δήμου και χορωδιών από διάφορες περιοχές εντός και εκτός Αττικής. Η Παιδική Χορωδία, στην οποία συμμετέχουν παιδιά ηλικίας 6 έως 17 ετών, έχει εμφανιστεί στο πλευρό σημαντικών καλλιτεχνών και έχει τραγουδήσει στη Βουλή των Ελλήνων, σε εκδηλώσεις του Προεδρικού Μεγάρου, του Πολεμικού Ναυτικού, καθώς και του Μεγάρου Μουσικής Αθηνών.

**ΠΟΛΙΤΙΣΤΙΚΕΣ ΔΡΑΣΤΗΡΙΟΤΗΤΕΣ Δ.Ο.Π.Α.Π.:** Στο Τμήμα Πολιτιστικών Δραστηριοτήτων του Δημοτικού Οργανισμού Πολιτισμού, Αθλητισμού και Περιβάλλοντος λειτουργεί Δημοτική βιβλιοθήκη, Αρχείο Ιστορικής Μνήμης και Λαογραφικού Υλικού, Γραφείο Νεολαίας και Γραφείο Γραμμάτων και Τεχνών. Το Νομικό Πρόσωπο αξιοποιεί και λειτουργεί τους θερινούς κινηματογράφους, μεριμνά για τη διοργάνωση εκθέσεων εικαστικής έκφρασης, θεατρικών παραστάσεων, μουσικών βραδιών, διαλέξεων και ελεύθερων συζητήσεων, φροντίζει για τη συντήρηση πινάκων και έργων τέχνης και την προβολή ιστορικών κειμηλίων, αναδεικνύοντας την πολιτιστική κληρονομιά του Δήμου. Επίσης πραγματοποιεί εκδρομές και επισκέψεις σε μουσεία, αρχαιολογικούς χώρους και άλλους χώρους πολιτιστικού και ψυχαγωγικού ενδιαφέροντος, ενώ φροντίζει για τη λειτουργία επιμορφωτικών προγραμμάτων για ενήλικες και παιδιά σχετικά με ζωγραφική, θέατρο, χορό, μουσική, χειροτεχνία, φωτογραφία, σκάκι κ.α.

**ΠΟΛΙΤΙΣΤΙΚΕΣ ΔΡΑΣΤΗΡΙΟΤΗΤΕΣ ΚΑΠΗ:** Το ΚΑΠΗ του Δήμου δραστηριοποιείται στον τομέα του πολιτισμού με δύο ομάδες θεάτρου, μία χορωδία, μία ομάδα ζωγραφικής και μία ομάδα χορού. Το πρόγραμμα ψυχαγωγίας του περιλαμβάνει μουσικές και λογοτεχνικές βραδιές, θεατρικές και χορευτικές παραστάσεις, εκθέσεις ζωγραφικής, καθώς και εκδηλώσεις για την Ημέρα της Γυναίκας, την Παγκόσμια Ημέρα της Τρίτης Ηλικίας κ.α.

**ΑΡΧΕΙΟ - ΜΟΥΣΕΙΟ ΧΑΡΤΩΝ:** Το Αρχείο-Μουσείο Παλαιών Χαρτών και Χαρακτικών Αττικής αποτελεί Νομικό Πρόσωπο του Δήμου και έχει ως σκοπό την απόκτηση παλαιών χαρτών και χαρακτικών που αφορούν την Ελλάδα και ειδικότερα την Αττική, ώστε να διατηρηθεί η ιστορική παράδοση και η εξελικτική πορεία τους. Το Μουσείο είναι αφιερωμένο στη μνήμη του Υποπλοίαρχου του Πολεμικού Ναυτικού Χριστόδουλου Καραθανάση που έπεσε ηρωικά στα Ίμια την 31<sup>η</sup> Ιανουαρίου 1996 και ανάμεσα στις αρμοδιότητές του είναι η οργάνωση εκδηλώσεων και η έκδοση βιβλίων που αναφέρονται στη μνήμη του Υποπλοίαρχου και στους αγώνες των Ενόπλων Δυνάμεων και ειδικότερα του Πολεμικού Ναυτικού. Στο Μουσείο, που εδράζεται σε μία αίθουσα του Πολιτιστικού Κέντρου, εκθέτονται χάρτες και χαρακτικά του 18<sup>ου</sup> και του 19<sup>ου</sup> αιώνα.

**ΔΗΜΟΤΙΚΗ ΒΙΒΛΙΟΘΗΚΗ:** Στην αρχή της ίδρυσής της το 1989, η Δημοτική Βιβλιοθήκη αριθμούσε περίπου 4.000 βιβλία. Σήμερα οι τόμοι των βιβλίων ανέρχονται στους 24.000 και οι αναγνώστες υπερβαίνουν τους 9.000, ενώ σημαντική είναι και η συλλογή περιοδικών. Διαθέτει τμήμα ενηλίκων, παιδικό-εφηβικό τμήμα, καθώς και δωρεάν πρόσβαση στο διαδίκτυο, ενώ από το 2010 στεγάζεται σε δημοτικό κτήριο στην οδό Αγαμέμνονος 4, στο Χολαργό, όπου διατίθεται και αίθουσα πολλαπλών χρήσεων.

**ΠΟΛΙΤΙΣΤΙΚΟΙ ΣΥΛΛΟΓΟΙ ΔΗΜΟΥ:** Εκτός των εκδηλώσεων που διοργανώνονται από το Δήμο και τα Νομικά του πρόσωπα, το πολιτιστικό αποτύπωμα του Δήμου ενισχύεται σημαντικά από τη διοργάνωση μόνιμων ή μη εκδηλώσεων που γίνονται από τοπικά πολιτιστικά σωματεία. Ο σημαντικός αριθμός πολιτιστικών συλλόγων του Δήμου επιδεικνύει δυναμική παρουσία και προσφορά στην πόλη, διοργανώνοντας πλήθος τοπικών εκδηλώσεων με μεγάλη επιτυχία και από άποψη συμμετοχής κόσμου και από άποψη καλλιτεχνικής αξίας. Ο Δήμος συνδράμει την οποιαδήποτε πολιτιστική πρωτοβουλία που αναπτύσσεται στην περιοχή του, με δωρεάν παραχώρηση των πολιτιστικών υποδομών του (Κηποθέατρο, Αμφιθέατρο, αίθουσες κ.α.)

Ακολουθεί πίνακας με τις πολιτιστικές εκδηλώσεις που διοργανώνονται στην περιοχή του Δήμου, από το Δήμο, τα Νομικά του πρόσωπα, τοπικούς φορείς και άλλους.

<b>ΠΟΛΙΤΙΣΤΙΚΕΣ ΕΚΔΗΛΩΣΕΙΣ</b>
<p><b>ΕΚΔΗΛΩΣΕΙΣ ΧΡΙΣΤΟΥΓΕΝΝΩΝ-ΠΡΩΤΟΧΡΟΝΙΑΣ</b></p> <p>Φωτίζεται το Χριστουγεννιάτικο δέντρο έξω από το Δημαρχιακό Μέγαρο, ενώ διοργανώνονται θεατρικές παραστάσεις, μουσικοθεατρικά δρώμενα και καλλιτεχνικά εργαστήρια για παιδιά, στο πνεύμα των Χριστουγέννων. Ακούγονται παραδοσιακά κάλαντα και χριστουγεννιάτικες μελωδίες από τη χορωδία του Δήμου και χορωδίες διαφόρων συλλόγων, πραγματοποιούνται συναυλίες από διακεκριμένους καλλιτέχνες, καθώς και εκδηλώσεις στα εμπορικά κέντρα για την ενίσχυση της τοπικής αγοράς.</p>
<p><b>ΕΚΔΗΛΩΣΕΙΣ ΓΙΑ ΤΟΝ ΕΟΡΤΑΣΜΟ ΕΘΝΙΚΩΝ ΕΠΕΤΕΙΩΝ</b></p> <p>Διοργανώνονται παρελάσεις, δοξολογίες, καταθέσεις στεφάνων, επετειακές εκδηλώσεις με ομιλίες και συναυλίες με συμμετοχή των μαθητών των σχολείων του Δήμου.</p>
<p><b>ΑΠΟΚΡΙΑΤΙΚΕΣ ΕΚΔΗΛΩΣΕΙΣ</b></p> <p>Διοργανώνονται γιορτές για παιδιά με ακροβάτες, ταχυδακτυλουργούς και διάφορα παιχνίδια, ενώ πραγματοποιούνται συναυλίες συγκροτημάτων και χορωδιών με αποκριάτικα μουσικά προγράμματα.</p>
<p><b>ΘΕΜΑΤΙΚΕΣ ΠΟΛΙΤΙΣΤΙΚΕΣ ΕΚΔΗΛΩΣΕΙΣ</b></p> <p>Πραγματοποιούνται πλήθος εκδηλώσεων και δράσεων αφιερωμένες σε συγκεκριμένα θέματα, όπως η Παγκόσμια Ημέρα Περιβάλλοντος, η Παγκόσμια Ημέρα της Γυναίκας, η Γιορτή της Μητέρας, η Παγκόσμια Ημέρα του Παιδιού, η Διεθνής Ημέρα Ατόμων με Αναπηρία, η Διεθνής Ημέρα κατά της Φτώχειας, η Παγκόσμια Ημέρα για τα Αδέσποτα Ζώα κ.ά.</p>
<p><b>ΠΑΙΔΙΚΕΣ ΠΑΡΑΣΤΑΣΕΙΣ</b></p> <p>Δίνεται μεγάλη βαρύτητα στην επαφή του παιδιού με τον πολιτισμό, με πληθώρα επιλεγμένων θεατρικών, μουσικών και διαδραστικών παραστάσεων για όλες τις παιδικές ηλικίες.</p>
<p><b>ΕΠΙΣΤΗΜΟΝΙΚΕΣ ΗΜΕΡΙΔΕΣ ΚΑΙ ΕΝΗΜΕΡΩΤΙΚΕΣ ΕΚΔΗΛΩΣΕΙΣ</b></p> <p>Σε συνεργασία με επιστήμονες και ειδικούς εμπειρογνώμονες, καθώς και συλλόγους, σχολεία και άλλους φορείς, διοργανώνονται ημερίδες επιστημονικού και ενημερωτικού ενδιαφέροντος, όπως Διαλέξεις Ιστορίας, ομιλία για τον Άνθρωπο και το Σύμπαν, η Ημερίδα για τη Διαμεσολάβηση, η Ημερίδα για την Ασφαλή Πλοήγηση στο Διαδίκτυο, καθώς και ομιλίες για την παιδική παχυσαρκία, το σχολικό εκφοβισμό, την προώθηση της ανακύκλωσης, τα δικαιώματα των πεζών, την προστασία του περιβάλλοντος, τα μονοπάτια του Υμηττού κ.α.</p>
<p><b>ΤΙΜΗΤΙΚΕΣ ΕΚΔΗΛΩΣΕΙΣ &amp; ΑΦΙΕΡΩΜΑΤΑ</b></p> <p>Διοργανώνονται ειδικά αφιερώματα για ξεχωριστούς καλλιτέχνες και ανθρώπους των γραμμάτων, εκδηλώσεις μνήμης και τιμής σε ανθρώπους που θυσιάστηκαν για τη χώρα μας, όπως οι πεσόντες στα Ίμια, εκδηλώσεις βράβευσης για τους πρωτεύσαντες μαθητές του Δήμου που εισήχθησαν στη Τριτοβάθμια Εκπαίδευση και τους αθλητές των Συλλόγων του Δήμου που κατέκτησαν σημαντικές διακρίσεις, καθώς και τιμητικές εκδηλώσεις για διακεκριμένους Δημότες που ξεχώρισαν με την προσφορά και το έργο τους.</p>
<p><b>ΠΑΡΟΥΣΙΑΣΕΙΣ ΒΙΒΛΙΩΝ</b></p> <p>Σε συνεργασία με εκδοτικούς οίκους ή και με μεμονωμένους συγγραφείς, διοργανώνονται παρουσιάσεις βιβλίων, καθώς και συναντήσεις της Λογοτεχνικής Συντροφιάς.</p>
<p><b>ΕΚΔΗΛΩΣΕΙΣ ΘΡΗΣΚΕΥΤΙΚΟΥ ΠΕΡΙΕΧΟΜΕΝΟΥ</b></p> <p>Ο Δήμος, σε συνεργασία με τα Εκκλησιαστικά Συμβούλια των εκκλησιών της περιοχής, συνδράμει στην επιτυχή διοργάνωση των ιερών πανηγυρών και θρησκευτικών τελετών (περιφορά Επιταφίου, δοξολογίες, αγιασμοί, κ.α.). Επίσης, κατά τη διάρκεια της Μεγάλης Σαρακοστής, διοργανώνεται έκθεση Χριστιανικού βιβλίου, καθώς και συναυλίες από βυζαντινές χορωδίες.</p>
<p><b>ΕΚΘΕΣΕΙΣ</b></p> <p>Στον Εκθεσιακό Χώρο που βρίσκεται στο Δημαρχιακό Μέγαρο, διοργανώνονται ατομικές εκθέσεις ζωγραφικής, φωτογραφίας και μικρογλυπτικής. Σε συνεργασία με μουσεία και ιδιωτικές συλλογές έχουν εκτεθεί κειμήλια και ιστορικής αξίας εκθέματα (π.χ. η έκθεση στο πλαίσιο του εορτασμού των 100 χρόνων από την έναρξη των Βαλκανικών Πολέμων). Κάθε χρόνο διοργανώνονται φιλικές bazaar από μη κερδοσκοπικούς συλλόγους, όπως ο Φιλοζωικός Σύλλογος ΕΛΠΙΝΙΚΗ, η Λέσχη Lions Παπάγου ΟΛΥΜΠΙΑΔΑ, το ΚΑΠΗ του Δήμου, καθώς και ο Ξενώνας Φιλοξενίας Γυναικών ΦΟΙΒΗ.</p>



#### 1.3.1.10. Αθλητικές εγκαταστάσεις

Παρατίθεται χάρτης όπου αποτυπώνονται οι αθλητικές εγκαταστάσεις στην περιοχή του Δήμου με ενδεικτική αρίθμηση, που χρησιμοποιείται στον Πίνακα Αθλητικών Εγκαταστάσεων που ακολουθεί.



Χάρτης Αθλητικών εγκαταστάσεων Δήμου Παπάγου - Χολαργού

ΠΙΝΑΚΑΣ ΑΘΛΗΤΙΚΩΝ ΕΓΚΑΤΑΣΤΑΣΕΩΝ ΔΗΜΟΥ ΠΑΠΑΓΟΥ - ΧΟΛΑΡΓΟΥ				
Αρίθμηση στο χάρτη	Ονομασία / Περιγραφή	Θέση	Χωρητικότητα σε θεατές/αθλούμενων	
ΔΗΜΟΤΙΚΗ ΚΟΙΝΟΤΗΤΑ ΠΑΠΑΓΟΥ	Π1	Κέντρο Νεότητας Παπάγου – Δημοτικό Γυμναστήριο «Κωνσταντίνος Καραμανλής»	Νευροκοπίου & Αργυροκάστρου, Παπάγου	100 αθλούμενων
	Π2	Κλειστό Γυμναστήριο 1 <sup>ου</sup> Δημοτικού Παπάγου	Αργυροκάστρου & Ιωνίας, Παπάγου	
	Π3	Χώρος άθλησης «Φοίβος» Ανοιχτά γήπεδα αντισφαίρισης & αθλοπαιδιών στίβου	Μεγάλο Πάρκο, Παπάγου	χωρίς θέσεις
	Π4	Αθλητικό Κέντρο Παπάγου 2 ανοιχτά γήπεδα καλαθοσφαίρισης	Νευροκοπίου, Παπάγου	300
	Π5	Αθλητικό Κέντρο Παπάγου 2 ανοιχτά γήπεδα αντισφαίρισης	Νευροκοπίου, Παπάγου	χωρίς θέσεις
	Π6	Αθλητικό Κέντρο Παπάγου 1 ανοιχτό γήπεδο beach volley	Νευροκοπίου, Παπάγου	150
	Π7	Αθλητικό Κέντρο Παπάγου 1 γήπεδο αθλοπαιδιών στίβου	Νευροκοπίου, Παπάγου	χωρίς θέσεις
	Π8	Κλειστό γήπεδο καλαθοσφαίρισης	Νευροκοπίου, Παπάγου	500
	Π9	Ανοιχτό γήπεδο καλαθοσφαίρισης	Πλατεία Φλωρίνης, Παπάγου	χωρίς θέσεις
	Π10	Ανοιχτό γήπεδο	Πλατεία Φλωρίνης, Παπάγου	χωρίς θέσεις
	Π11	Ανοιχτό γήπεδο ποδοσφαίρου	Λ. Κύπρου 2, Παπάγου	800
	Π12	Ανοιχτό γήπεδο ποδοσφαίρου 5x5	Λ. Κύπρου 2, Παπάγου	χωρίς θέσεις
	Π13	Κλειστό Γυμναστήριο 1 <sup>ου</sup> Γυμνασίου & Λυκείου Παπάγου	Λ. Κύπρου & Ιωνίας, Παπάγου	300
ΔΗΜΟΤΙΚΗ ΚΟΙΝΟΤΗΤΑ ΧΟΛΑΡΓΟΥ	X1	Δημοτικό Στάδιο Χολαργού «Μαρκ Μαρσώ» ποδόσφαιρο, στίβος	Φανερωμένης & Κεφαλληνίας, Χολαργός	2.500
	X2	Ανοιχτό γήπεδο καλαθοσφαίρισης	Βελισσαρίου, Χολαργός	χωρίς θέσεις
	X3	Ανοιχτό γήπεδο καλαθοσφαίρισης «Χ. Χαντζόπουλος»	Ναυαρίνου & Καραολή Δημητρίου, Χολαργός	40
	X4	6 γήπεδα αντισφαίρισης	Ναυαρίνου, Χολαργός	50
	X5	Κέντρο Νεότητας Χολαργού 2 γήπεδα καλαθοσφαίρισης 1 γήπεδο αντισφαίρισης	Περικλέους & Κλειούς, Χολαργός Κλειούς & Βεντούρη, Χολαργός	χωρίς θέσεις χωρίς θέσεις
	X6	Αθλητικό Κέντρο Χολαργού 1 γήπεδο ποδοσφαίρου 11x11	Λόφος Τσακού, Χολαργός	4.000
	X7	Αθλητικό Κέντρο Χολαργού 2 γήπεδα ποδοσφαίρου 5x5	Λόφος Τσακού, Χολαργός	χωρίς θέσεις
	X8	Αθλητικό Κέντρο Χολαργού 2 γήπεδα καλαθοσφαίρισης	Λόφος Τσακού, Χολαργός	χωρίς θέσεις
	X9	Κλειστό Γυμναστήριο Χολαργού «Αντώνης Τρίτσης» καλαθοσφαίρισης, πετοσφαίρισης & φυσικής αγωγής	Λόφος Τσακού, Χολαργός	1.100
	X10	Δημοτικό Γυμναστήριο	Τέρμα οδού Σύρου, Χολαργός	50 αθλούμενων
	X11	Δημοτικό Γυμναστήριο	Ξανθίππου & Θουκιδίδου	40 αθλούμενων
	X12	Κλειστό Γυμναστήριο 1 <sup>ου</sup> Γυμνασίου Χολαργού	Αετιδέων & Κλειούς, Χολαργός	
	X13	Κλειστό Γυμναστήριο 2 <sup>ου</sup> Γυμνασίου και Λυκείου Χολαργού	Τέρμα οδού Αριστοτέλους, Χολαργός	
	X14	Κλειστό Γυμναστήριο 1 <sup>ου</sup> Λυκείου Χολαργού	Καραϊσκάκη, Χολαργός	

**1.3.1.11. Αθλητικές δραστηριότητες**

Χαρακτηριστικό των αθλητικών εγκαταστάσεων που αναφέρθηκαν παραπάνω είναι ότι βρίσκονται διάσπαρτες στην περιοχή του Δήμου εξυπηρετώντας καλύτερα τους κατοίκους. Η διασπορά τους ελαχιστοποιεί το χρόνο και την απόσταση από την άθληση, προσφέροντας παράλληλα την άμεση δυνατότητα πρόσβασης.

Στον Δήμο διοργανώνονται αθλητικές εκδηλώσεις και εκπονούνται προγράμματα αθλητισμού με μέριμνα του Δημοτικού Οργανισμού Πολιτισμού, Αθλητισμού και Περιβάλλοντος, ενώ υπάρχει στενή συνεργασία με αθλητικούς συλλόγους και σωματεία για την περαιτέρω ανάπτυξη του αθλητισμού.

**ΑΘΛΗΤΙΚΕΣ ΕΚΔΗΛΩΣΕΙΣ****ΔΡΟΜΟΣ ΒΟΥΝΟΥ ΥΜΗΤΤΟΥ**

Ο Δρόμος Βουνού Υμηττού είναι ένας θεσμός που έχει ξεκινήσει από το 1999, από τον πρώην Δήμο Χολαργού και διεξάγεται κάθε Φεβρουάριο. Ο Δημοτικός Οργανισμός Πολιτισμού Αθλητισμού & Περιβάλλοντος υπό την αιγίδα του ΣΕΓΑΣ & της Γενικής Γραμματείας Νέας Γενιάς προκηρύσσει ετησίως τον «Δρόμο Βουνού Υμηττού», ο οποίος αποτελεί την ετήσια εναρκτήρια διοργάνωση δρόμων αντοχής σε πανελλήνιο επίπεδο και προηγείται του μααραθωνίου Ολύμπου και του κλασικού μααραθωνίου. Διεξάγεται σε ασφαλτο και σκληρό χωματόδρομο με υψομετρική διαφορά 350 μ. και σε μήκος περίπου 20χλμ. και θεωρείται δρόμος δύσκολος και με προχωρημένες απαιτήσεις από πλευράς φυσικής κατάστασης για τους συμμετέχοντες αθλητές. Η διαδρομή, με τόπο Εκκίνησης και Τερματισμό το Αθλητικό Κέντρο Κοινότητας Χολαργού, ακολουθεί την παλιά διαδρομή του ράλι «Ακρόπολις» στον Υμηττό. Η πιο πρόσφατη διοργάνωση ήταν ο 16<sup>ος</sup> Δρόμος Βουνού «Υμηττός 2015» που διεξήχθη στις 8 Φεβρουαρίου του 2015 και στο οποίο συμμετείχαν πάνω από 500 αθλητές και αθλήτριες από όλη την Ελλάδα.

**ΑΘΛΗΤΙΚΗ ΑΝΟΙΞΗ**

Η Αθλητική Άνοιξη περιλαμβάνει αθλητικούς αγώνες στους οποίους συμμετέχουν μαθητές από όλα τα σχολεία του Δήμου. Διοργανώθηκε για πρώτη φορά την άνοιξη του 2015, συνεχίζοντας έναν θεσμό του πρώην Δήμου Χολαργού, που είχε ξεκινήσει τη δεκαετία του '80. Τα αθλήματα στα οποία συμμετέχουν οι μαθητές είναι ποδόσφαιρο, μπάσκετ, βόλεϊ και στίβος. Το σύνθημα για την Αθλητική άνοιξη του 2015 «Δεν φοβάμαι, δεν φοβίζω», ήταν κατά της ενδοσχολικής βίας.

**ΠΟΔΗΛΑΤΙΚΟΣ ΓΥΡΟΣ**

Το Σεπτέμβριο του 2014 διοργανώθηκε ο 1<sup>ος</sup> Ποδηλατικός Γύρος Παπάγου-Χολαργού σε συνεργασία με τους Ποδηλάτες Παπάγου-Χολαργού, στο πλαίσιο εκδηλώσεων για την Ευρωπαϊκή Εβδομάδα Κινητικότητας.

**ΑΓΩΝΙΣΤΙΚΑ ΤΟΥΡΝΟΥΑ ΠΟΔΟΣΦΑΙΡΟΥ**

Καθ' όλη τη διάρκεια της χρονιάς διοργανώνονται στις δημοτικές αθλητικές εγκαταστάσεις τουρνουά ανεξάρτητων ομάδων ενηλίκων και παιδιών.

**ΤΟΥΡΝΟΥΑ 3 ΟΝ 3 ΜΠΑΣΚΕΤ**

Από τους Αθλητικούς Καλαθοσφαιρικούς Συλλόγους του Δήμου διοργανώνονται τουρνουά 3 ον 3 μπάσκετ, με σκοπό τη συλλογή προϊόντων για την ενίσχυση του Κοινωνικού Παντοπωλείου.

**ΕΚΔΡΟΜΕΣ - ΠΕΖΟΠΟΡΙΕΣ**

Πραγματοποιούνται πεζοπορίες στον Υμηττό και ημερήσιες εκδρομές σε διάφορες περιοχές της Ελλάδας για πεζοπορία, ορειβασία και χειμερινό σκι.

**ΕΝΗΜΕΡΩΤΙΚΕΣ ΔΙΑΛΕΞΕΙΣ**

Διοργανώνονται ενημερωτικές διαλέξεις και παρουσιάσεις βιβλίων με θέμα τον αθλητισμό και την υγεία.

**ΕΚΔΗΛΩΣΗ ΛΗΞΗΣ ΑΘΛΗΤΙΚΩΝ ΚΑΙ ΠΟΛΙΤΙΣΤΙΚΩΝ ΠΡΟΓΡΑΜΜΑΤΩΝ**

Κάθε χρόνο, τον Ιούνιο, πραγματοποιείται εκδήλωση λήξης Περιόδου Αθλητικών και Πολιτιστικών Προγραμμάτων του Δημοτικού Οργανισμού Πολιτισμού, Αθλητισμού & Περιβάλλοντος στο Δημοτικό Κηποθέατρο, με επιδείξεις από όλα τα τμήματα του Δ.Ο.Π.Α.Π., παιδικά και ενηλίκων.



**ΠΡΟΓΡΑΜΜΑΤΑ ΑΘΛΗΤΙΣΜΟΥ****ΠΑΙΔΙΚΑ ΠΡΟΓΡΑΜΜΑΤΑ**

Λειτουργούν ακαδημίες ποδοσφαίρου (αστεράκια, pro-Junior, Junior και παμπαιδικό), ξιφασκίας και χόκεϋ. Τα παιδικά προγράμματα περιλαμβάνουν επίσης μπαλέτο, μοντέρνους χορούς, μουσικοκινητική αγωγή, zumba, ξιφασκία, Tae kwondo κ.α.

**ΚΑΛΟΚΑΙΡΙΝΟ CAMP**

Λειτουργεί αθλητικό καλοκαιρινό camp, όπου τα παιδιά ασχολούνται με αθλητικές και πολιτιστικές δραστηριότητες σε εγκαταστάσεις του Δήμου. Το πρόγραμμα ξεκινάει αμέσως μετά τη λήξη του σχολικού έτους, διαρκεί μέχρι τα μέσα Ιουλίου και περιλαμβάνει δύο περιόδους. Οι αθλητικές δραστηριότητες είναι ποδόσφαιρο 5x5 και 11x11, μπάσκετ, τένις, volley, beach volley, χόκεϋ επί χόρτου, στίβος, ξιφασκία, Tae kwondo, ενόργανη γυμναστική, αεροβική γυμναστική, ακροβατική γυμναστική, καθώς και πρόγραμμα κολύμβησης στη θάλασσα.

**ΠΡΟΕΤΟΙΜΑΣΙΑ Τ.Ε.Φ.Α.Α. & ΣΤΡΑΤΙΩΤΙΚΩΝ ΣΧΟΛΩΝ**

Προετοιμασία μαθητών στα αθλήματα για εισαγωγή στα Τ.Ε.Φ.Α.Α. και στις Στρατιωτικές και Αστυνομικές σχολές.

**ΠΡΟΓΡΑΜΜΑΤΑ ΕΝΗΛΙΚΩΝ**

Προσφέρονται προγράμματα μαζικού αθλητισμού (αεροβική & σουηδική γυμναστική, pilates, zumba, όργανα, βάρη, παραδοσιακοί χοροί, σάουνα, καρέκλα μασάζ κ.α.)

**1.3.1.12. Σύλλογοι – Αδελφοποιήσεις**

Χαρακτηριστικό της περιοχής του Δήμου είναι η ύπαρξη μεγάλου αριθμού συλλόγων και φορέων, οι οποίοι δραστηριοποιούνται σε διάφορα θέματα που αφορούν κοινωνικές ομάδες του πληθυσμού. Κατά συνέπεια υπάρχει μια έντονη ευαισθητοποίηση και μια ευρύτητα αντικειμένου που περιλαμβάνει όλους τους καίριους τομείς ενός ενεργού κοινωνικά ιστού. Παρακάτω παρατίθεται πίνακας των συλλόγων και φορέων του Δήμου. Η κατηγοριοποίηση είναι ενδεικτική, καθώς το αντικείμενο πολλών από αυτούς εμπίπτει σε περισσότερες από μία κατηγορίες.

<b>ΣΥΛΛΟΓΟΙ &amp; ΦΟΡΕΙΣ ΠΑΠΑΓΟΥ-ΧΟΛΑΡΓΟΥ</b>	
<b>ΠΟΛΙΤΙΣΤΙΚΟΙ &amp; ΕΞΩΡΑΪΣΤΙΚΟΙ ΣΥΛΛΟΓΟΙ</b>	
ΠΝΕΥΜΑΤΙΚΗ ΕΣΤΙΑ ΠΑΠΑΓΟΥ	
ΛΕΣΧΗ ΓΥΝΑΙΚΩΝ ΠΑΠΑΓΟΥ-ΧΟΛΑΡΓΟΥ	
ΛΕΣΧΗ LIONS ΠΑΠΑΓΟΥ «ΟΛΥΜΠΙΑΔΑ»	
ΠΑΝΕΛΛΗΝΙΑ ΟΡΓΑΝΩΣΗ ΟΙΚΟΓΕΝΕΙΑΣ & ΝΕΟΤΗΤΑΣ	
ΠΑΝΕΛΛΗΝΙΑ ΟΡΓΑΝΩΣΗ «Η ΕΛΛΗΝΙΚΗ ΕΣΤΙΑ»	
ΠΟΛΙΤΙΣΤΙΚΟΣ ΣΥΛΛΟΓΟΣ ΠΑΠΑΓΙΩΤΩΝ & ΦΙΛΩΝ	
ΠΟΛΙΤΙΣΤΙΚΟΣ & ΦΥΣΙΟΛΑΤΡΙΚΟΣ ΣΥΛΛΟΓΟΣ ΠΑΠΑΓΟΥ «Ο ΑΛΕΞΑΝΔΡΟΣ»	
ΣΥΛΛΟΓΟΣ ΜΙΚΡΩΝ ΠΕΡΙΗΓΗΤΩΝ ΤΟΥ ΠΟΛΙΤΙΣΜΟΥ	
ΠΝΕΥΜΑΤΙΚΟ ΚΕΝΤΡΟ ΖΟΥΡΟΥΔΗ	
ΣΥΛΛΟΓΟΣ ΚΡΗΤΩΝ ΠΑΠΑΓΟΥ-ΧΟΛΑΡΓΟΥ «Ο ΨΗΛΟΡΕΙΤΗΣ»	
ΣΥΝΔΕΣΜΟΣ ΜΑΚΕΔΟΝΩΝ-ΘΡΑΚΩΝ	
ΗΠΕΙΡΩΤΙΚΗ ΕΣΤΙΑ ΠΑΠΑΓΟΥ	
ΦΙΛΑΝΘΡΩΠΙΚΟΣ-ΠΟΛΙΤΙΣΤΙΚΟΣ ΣΥΛΛΟΓΟΣ «ΤΟ ΣΗΜΑΝΤΡΟ»	
ΠΑΝΕΛΛΑΔΙΚΗ ΟΡΓΑΝΩΣΗ ΓΥΝΑΙΚΩΝ «ΠΑΝΑΘΗΝΑΪΚΗ» - ΠΑΡΑΡΤΗΜΑ ΠΑΠΑΓΟΥ	
ΣΥΛΛΟΓΟΣ ΡΟΥΜΕΛΙΩΤΩΝ «ΓΕΩΡΓΙΟΣ ΚΑΡΑΪΣΚΑΚΗΣ»	
ΣΥΛΛΟΓΟΣ ΘΕΣΣΑΛΩΝ ΠΑΠΑΓΟΥ	
ΣΥΛΛΟΓΟΣ ΕΥΒΟΕΩΝ ΠΑΠΑΓΟΥ-ΧΟΛΑΡΓΟΥ «ΣΕΠΑΧΟ»	
ΕΛΛΗΝΙΚΗ ΠΕΡΙΗΓΗΤΙΚΗ ΛΕΣΧΗ ΠΑΠΑΓΟΥ	
ΣΥΛΛΟΓΟΣ ΠΕΛΛΟΠΟΝΗΣΙΩΝ ΧΟΛΑΡΓΟΥ	
ΣΥΛΛΟΓΟΣ ΛΑΚΩΝΩΝ ΠΑΠΑΓΟΥ – ΧΟΛΑΡΓΟΥ	
ΣΥΛΛΟΓΟΣ ΚΑΤΟΙΚΩΝ ΠΑΠΑΓΟΥ - ΧΟΛΑΡΓΟΥ «ΕΝ ΔΡΑΣΕΙ»	
ΛΥΚΕΙΟ ΤΩΝ ΕΛΛΗΝΙΔΩΝ – ΠΕΡΙΦΕΡΕΙΑΚΟ ΤΜΗΜΑ ΧΟΡΟΥ	
ΔΙΑΛΕΚΤΙΚΟΣ ΟΜΙΛΟΣ ΠΑΠΑΓΟΥ	
ΚΕΝΤΡΟ ΣΠΟΥΔΩΝ ΓΟΝΕΩΝ ΚΑΙ ΨΥΧΙΚΗΣ ΥΓΕΙΑΣ ΝΕΟΤΗΤΑΣ	
ΕΝΩΣΗ ΕΠΙΣΤΗΜΟΝΩΝ ΧΟΛΑΡΓΟΥ-ΠΑΠΑΓΟΥ «Ο ΤΙΜΙΟΣ ΣΤΑΥΡΟΣ»	
ΠΟΛΙΤΙΣΤΙΚΟΣ ΣΥΛΛΟΓΟΣ ΥΓΕΙΟΝΟΜΙΚΩΝ ΧΟΛΑΡΓΟΥ - ΠΑΠΑΓΟΥ	
ΠΝΕΥΜΑΤΙΚΗ ΕΣΤΙΑ ΧΟΛΑΡΓΟΥ	
ΕΡΕΥΝΗΤΙΚΟ ΚΕΝΤΡΟ ΕΛΛΗΝΙΚΟΥ ΤΡΑΓΟΥΔΗΜΑΤΟΣ - ΕΡΚΕΤ	
ΛΟΓΟΤΕΧΝΙΚΗ ΣΥΝΤΡΟΦΙΑ	
<b>ΑΘΛΗΤΙΚΟΙ ΣΥΛΛΟΓΟΙ</b>	
ΓΥΜΝΑΣΤΙΚΟΣ ΑΘΛΗΤΙΚΟΣ ΣΥΛΛΟΓΟΣ ΧΟΛΑΡΓΟΥ	
ΑΘΛΗΤΙΚΟΣ ΣΥΛΛΟΓΟΣ ΠΑΠΑΓΟΥ	
ΑΘΛΗΤΙΚΟΣ ΣΥΛΛΟΓΟΣ «ΟΛΥΜΠΙΑΔΑ ΠΑΠΑΓΟΥ»	
ΚΑΛΑΘΟΣΦΑΙΡΙΚΟΣ ΟΜΙΛΟΣ ΧΟΛΑΡΓΟΥ	
ΟΜΙΛΟΣ ΦΙΛΑΘΛΩΝ ΧΟΛΑΡΓΟΥ	
ΑΘΛΗΤΙΚΟΣ ΠΟΔΟΣΦΑΙΡΙΚΟΣ ΟΜΙΛΟΣ «ΑΡΗΣ ΧΟΛΑΡΓΟΥ»	
ΑΘΛΗΤΙΚΟΣ ΚΑΛΑΘΟΣΦΑΙΡΙΚΟΣ ΟΜΙΛΟΣ «ΑΡΗΣ ΧΟΛΑΡΓΟΥ»	
ΑΘΛΗΤΙΚΟΣ ΣΥΛΛΟΓΟΣ ΤΕΥΚΡΟΣ	
ΑΘΛΗΤΙΚΟΣ ΟΜΙΛΟΣ ΑΝΤΙΣΦΑΙΡΙΣΗΣ ΠΑΠΑΓΟΥ	
ΑΘΛΗΤΙΚΟΣ ΟΜΙΛΟΣ ΑΝΤΙΣΦΑΙΡΙΣΗΣ ΧΟΛΑΡΓΟΥ	
ΑΘΛΗΤΙΚΟΣ ΠΟΛΙΤΙΣΤΙΚΟΣ ΟΜΙΛΟΣ «ΑΙΓΛΗ ΠΑΠΑΓΟΥ»	
ΜΟΡΦΩΤΙΚΟΣ ΑΘΛΗΤΙΚΟΣ ΣΥΛΛΟΓΟΣ «ΑΙΑΣ ΧΟΛΑΡΓΟΥ»	
ΠΟΔΗΛΑΤΕΣ ΠΑΠΑΓΟΥ - ΧΟΛΑΡΓΟΥ	

<b>ΣΥΛΛΟΓΟΙ &amp; ΦΟΡΕΙΣ ΠΡΟΣΤΑΣΙΑΣ ΤΟΥ ΠΕΡΙΒΑΛΛΟΝΤΟΣ</b>
ΕΞΩΡΑΪΣΤΙΚΟΣ ΠΟΛΙΤΙΣΤΙΚΟΣ ΣΥΛΛΟΓΟΣ ΧΟΛΑΡΓΟΥ «Ο ΥΜΗΤΤΟΣ»
ΠΕΡΙΒΑΛΛΟΝΤΙΚΟΣ ΟΙΚΟΛΟΓΙΚΟΣ & ΠΟΛΙΤΙΣΤΙΚΟΣ ΣΥΛΛΟΓΟΣ ΠΑΠΑΓΟΥ
ΠΕΡΙΒΑΛΛΟΝΤΙΚΟ ΠΑΡΑΤΗΡΗΤΗΡΙΟ ΠΑΠΑΓΟΥ
ΚΙΝΗΣΗ ΓΙΑ ΤΗΝ ΠΡΟΣΤΑΣΙΑ ΤΩΝ ΔΙΚΑΙΩΜΑΤΩΝ ΤΩΝ ΠΕΖΩΝ «ΠΕΖΗ»
<b>ΕΝΩΣΕΙΣ &amp; ΣΥΛΛΟΓΟΙ ΓΟΝΕΩΝ &amp; ΚΗΔΕΜΟΝΩΝ</b>
ΕΝΩΣΗ ΣΥΛΛΟΓΩΝ ΓΟΝΕΩΝ & ΚΗΔΕΜΟΝΩΝ ΤΩΝ ΜΑΘΗΤΩΝ ΤΩΝ ΣΧΟΛΕΙΩΝ ΤΟΥ ΔΗΜΟΥ ΠΑΠΑΓΟΥ - ΧΟΛΑΡΓΟΥ
ΣΥΛΛΟΓΟΣ ΓΟΝΕΩΝ & ΚΗΔΕΜΟΝΩΝ 1 <sup>ΟΥ</sup> ΝΗΠΙΑΓΩΓΕΙΟΥ ΠΑΠΑΓΟΥ
ΣΥΛΛΟΓΟΣ ΓΟΝΕΩΝ & ΚΗΔΕΜΟΝΩΝ 2 <sup>ΟΥ</sup> ΝΗΠΙΑΓΩΓΕΙΟΥ ΠΑΠΑΓΟΥ
ΣΥΛΛΟΓΟΣ ΓΟΝΕΩΝ & ΚΗΔΕΜΟΝΩΝ 3 <sup>ΟΥ</sup> ΝΗΠΙΑΓΩΓΕΙΟΥ ΠΑΠΑΓΟΥ
ΣΥΛΛΟΓΟΣ ΓΟΝΕΩΝ & ΚΗΔΕΜΟΝΩΝ 1 <sup>ΟΥ</sup> ΝΗΠΙΑΓΩΓΕΙΟΥ ΧΟΛΑΡΓΟΥ
ΣΥΛΛΟΓΟΣ ΓΟΝΕΩΝ & ΚΗΔΕΜΟΝΩΝ 2 <sup>ΟΥ</sup> ΝΗΠΙΑΓΩΓΕΙΟΥ ΧΟΛΑΡΓΟΥ
ΣΥΛΛΟΓΟΣ ΓΟΝΕΩΝ & ΚΗΔΕΜΟΝΩΝ 3 <sup>ΟΥ</sup> ΝΗΠΙΑΓΩΓΕΙΟΥ ΧΟΛΑΡΓΟΥ
ΣΥΛΛΟΓΟΣ ΓΟΝΕΩΝ & ΚΗΔΕΜΟΝΩΝ 4 <sup>ΟΥ</sup> ΝΗΠΙΑΓΩΓΕΙΟΥ ΧΟΛΑΡΓΟΥ
ΣΥΛΛΟΓΟΣ ΓΟΝΕΩΝ & ΚΗΔΕΜΟΝΩΝ 5 <sup>ΟΥ</sup> ΝΗΠΙΑΓΩΓΕΙΟΥ ΧΟΛΑΡΓΟΥ
ΣΥΛΛΟΓΟΣ ΓΟΝΕΩΝ & ΚΗΔΕΜΟΝΩΝ 1 <sup>ΟΥ</sup> ΔΗΜΟΤΙΚΟΥ ΠΑΠΑΓΟΥ
ΣΥΛΛΟΓΟΣ ΓΟΝΕΩΝ & ΚΗΔΕΜΟΝΩΝ 2 <sup>ΟΥ</sup> ΔΗΜΟΤΙΚΟΥ ΠΑΠΑΓΟΥ
ΣΥΛΛΟΓΟΣ ΓΟΝΕΩΝ & ΚΗΔΕΜΟΝΩΝ 3 <sup>ΟΥ</sup> ΔΗΜΟΤΙΚΟΥ ΠΑΠΑΓΟΥ
ΣΥΛΛΟΓΟΣ ΓΟΝΕΩΝ & ΚΗΔΕΜΟΝΩΝ 1 <sup>ΟΥ</sup> ΔΗΜΟΤΙΚΟΥ ΧΟΛΑΡΓΟΥ
ΣΥΛΛΟΓΟΣ ΓΟΝΕΩΝ & ΚΗΔΕΜΟΝΩΝ 2 <sup>ΟΥ</sup> ΔΗΜΟΤΙΚΟΥ ΧΟΛΑΡΓΟΥ
ΣΥΛΛΟΓΟΣ ΓΟΝΕΩΝ & ΚΗΔΕΜΟΝΩΝ 3 <sup>ΟΥ</sup> ΔΗΜΟΤΙΚΟΥ ΧΟΛΑΡΓΟΥ
ΣΥΛΛΟΓΟΣ ΓΟΝΕΩΝ & ΚΗΔΕΜΟΝΩΝ 4 <sup>ΟΥ</sup> ΔΗΜΟΤΙΚΟΥ ΧΟΛΑΡΓΟΥ
ΣΥΛΛΟΓΟΣ ΓΟΝΕΩΝ & ΚΗΔΕΜΟΝΩΝ 5 <sup>ΟΥ</sup> ΔΗΜΟΤΙΚΟΥ ΧΟΛΑΡΓΟΥ
ΣΥΛΛΟΓΟΣ ΓΟΝΕΩΝ & ΚΗΔΕΜΟΝΩΝ 1 <sup>ΟΥ</sup> ΓΥΜΝΑΣΙΟΥ ΠΑΠΑΓΟΥ
ΣΥΛΛΟΓΟΣ ΓΟΝΕΩΝ & ΚΗΔΕΜΟΝΩΝ 1 <sup>ΟΥ</sup> ΓΥΜΝΑΣΙΟΥ ΧΟΛΑΡΓΟΥ
ΣΥΛΛΟΓΟΣ ΓΟΝΕΩΝ & ΚΗΔΕΜΟΝΩΝ 2 <sup>ΟΥ</sup> ΓΥΜΝΑΣΙΟΥ ΧΟΛΑΡΓΟΥ
ΣΥΛΛΟΓΟΣ ΓΟΝΕΩΝ & ΚΗΔΕΜΟΝΩΝ 1 <sup>ΟΥ</sup> ΛΥΚΕΙΟΥ ΠΑΠΑΓΟΥ
ΣΥΛΛΟΓΟΣ ΓΟΝΕΩΝ & ΚΗΔΕΜΟΝΩΝ 1 <sup>ΟΥ</sup> ΛΥΚΕΙΟΥ ΧΟΛΑΡΓΟΥ
ΣΥΛΛΟΓΟΣ ΓΟΝΕΩΝ & ΚΗΔΕΜΟΝΩΝ 2 <sup>ΟΥ</sup> ΛΥΚΕΙΟΥ ΧΟΛΑΡΓΟΥ
ΣΥΛΛΟΓΟΣ ΓΟΝΕΩΝ & ΚΗΔΕΜΟΝΩΝ Α' ΤΜΗΜΑΤΟΣ ΠΡΟΣΧΟΛΙΚΗΣ ΑΓΩΓΗΣ
ΣΥΛΛΟΓΟΣ ΓΟΝΕΩΝ & ΚΗΔΕΜΟΝΩΝ Β' ΤΜΗΜΑΤΟΣ ΠΡΟΣΧΟΛΙΚΗΣ ΑΓΩΓΗΣ
ΣΥΛΛΟΓΟΣ ΓΟΝΕΩΝ & ΚΗΔΕΜΟΝΩΝ Δ' ΤΜΗΜΑΤΟΣ ΠΡΟΣΧΟΛΙΚΗΣ ΑΓΩΓΗΣ
<b>ΕΘΕΛΟΝΤΙΚΕΣ ΟΡΓΑΝΩΣΕΙΣ</b>
ΕΘΕΛΟΝΤΙΚΗ ΔΑΣΟΠΡΟΣΤΑΣΙΑ ΠΑΠΑΓΟΥ – ΧΟΛΑΡΓΟΥ
ΟΜΙΛΟΣ ΕΘΕΛΟΝΤΙΚΗΣ ΠΡΟΣΤΑΣΙΑΣ ΔΑΣΟΤΟΠΩΝ & ΠΕΡΙΒΑΛΛΟΝΤΟΣ «ΟΜΑΔΑ Δ»
ΕΛΛΗΝΙΚΟΣ ΕΡΥΘΡΟΣ ΣΤΑΥΡΟΣ – ΠΑΡΑΡΤΗΜΑ ΠΑΠΑΓΟΥ
<b>ΙΔΡΥΜΑΤΑ &amp; ΦΟΡΕΙΣ ΕΙΔΙΚΗΣ ΑΓΩΓΗΣ &amp; ΣΥΛΛΟΓΟΙ ΑΤΟΜΩΝ ΜΕ ΕΙΔΙΚΕΣ ΑΝΑΓΚΕΣ</b>
ΣΥΝΔΕΣΜΟΣ ΠΡΟΣΤΑΣΙΑΣ ΠΑΙΔΙΩΝ ΧΟΛΑΡΓΟΥ
ΣΥΛΛΟΓΟΣ «ΟΙ ΦΙΛΟΙ ΤΩΝ ΑΝΑΠΗΡΩΝ»
ΞΕΝΩΝΑΣ ΦΙΛΟΞΕΝΙΑΣ ΓΥΝΑΙΚΩΝ «Η ΦΟΙΒΗ»
ΚΕΝΤΡΟ ΠΡΟΛΗΨΗΣ ΕΞΑΡΤΗΣΕΩΝ ΚΑΙ ΠΡΟΑΓΩΓΗΣ ΨΥΧΙΚΗΣ ΥΓΕΙΑΣ «ΑΡΓΩ»
ΕΤΑΙΡΙΑ ΨΥΧΟΚΟΙΝΩΝΙΚΗΣ ΥΓΕΙΑΣ ΤΟΥ ΠΑΙΔΙΟΥ ΚΑΙ ΤΟΥ ΕΦΗΒΟΥ
ΕΘΝΙΚΟ ΚΕΝΤΡΟ ΤΕΚΜΗΡΙΩΣΗΣ ΚΑΙ ΠΛΗΡΟΦΟΡΗΣΗΣ ΓΙΑ ΤΑ ΝΑΡΚΩΤΙΚΑ
<b>ΘΡΗΣΚΕΥΤΙΚΟΙ &amp; ΕΚΚΛΗΣΙΑΣΤΙΚΟΙ ΣΥΛΛΟΓΟΙ &amp; ΣΥΜΒΟΥΛΙΑ</b>
ΧΡΙΣΤΙΑΝΙΚΗ ΕΝΩΣΗ ΝΕΑΝΙΔΩΝ
ΕΚΚΛΗΣΙΑΣΤΙΚΟ ΣΥΜΒΟΥΛΙΟ ΙΕΡΟΥ ΝΑΟΥ ΚΟΙΜΗΣΕΩΣ ΤΗΣ ΘΕΟΤΟΚΟΥ ΦΑΝΕΡΩΜΕΝΗΣ
ΕΚΚΛΗΣΙΑΣΤΙΚΟ ΣΥΜΒΟΥΛΙΟ ΙΕΡΟΥ ΝΑΟΥ ΑΓΙΑΣ ΣΚΕΠΗΣ ΚΑΙ ΑΓΙΟΥ ΑΛΕΞΑΝΔΡΟΥ
ΕΚΚΛΗΣΙΑΣΤΙΚΟ ΣΥΜΒΟΥΛΙΟ ΙΕΡΟΥ ΝΑΟΥ ΑΓΙΟΥ ΓΕΩΡΓΙΟΥ ΚΑΙ ΑΓΙΑΣ ΕΙΡΗΝΗΣ
ΕΚΚΛΗΣΙΑΣΤΙΚΟ ΣΥΜΒΟΥΛΙΟ ΙΕΡΟΥ ΝΑΟΥ ΥΨΩΣΕΩΣ ΤΙΜΙΟΥ ΣΤΑΥΡΟΥ
ΕΚΚΛΗΣΙΑΣΤΙΚΟ ΣΥΜΒΟΥΛΙΟ ΙΕΡΟΥ ΝΑΟΥ ΑΓΙΑΣ ΤΡΙΑΔΟΣ
ΕΚΚΛΗΣΙΑΣΤΙΚΟ ΣΥΜΒΟΥΛΙΟ ΚΟΙΜΗΤΗΡΙΑΚΟΥ ΝΑΟΥ ΕΥΑΓΓΕΛΙΣΜΟΥ ΤΗΣ ΘΕΟΤΟΚΟΥ
ΕΚΚΛΗΣΙΑΣΤΙΚΟ ΣΥΜΒΟΥΛΙΟ ΚΟΙΜΗΤΗΡΙΑΚΟΥ ΝΑΟΥ ΠΑΜΜΕΓΙΣΤΩΝ ΤΑΞΙΑΡΧΩΝ

<b>ΣΥΛΛΟΓΟΙ ΑΞΙΩΜΑΤΙΚΩΝ-ΑΣΤΥΝΟΜΙΚΩΝ</b>
ΕΝΩΣΗ ΑΠΟΣΤΡΑΤΩΝ ΑΞΙΩΜΑΤΙΚΩΝ ΣΤΡΑΤΟΥ
ΟΜΙΛΟΣ ΦΙΛΩΝ ΑΣΤΥΝΟΜΙΑΣ
<b>ΕΜΠΟΡΙΚΟΙ &amp; ΕΠΑΓΓΕΛΜΑΤΙΚΟΙ ΣΥΛΛΟΓΟΙ &amp; ΟΡΓΑΝΩΣΕΙΣ</b>
ΕΜΠΟΡΙΚΟΣ ΣΥΛΛΟΓΟΣ ΚΑΤΑΣΤΗΜΑΤΑΡΧΩΝ ΠΑΠΑΓΟΥ – ΧΟΛΑΡΓΟΥ
ΣΥΛΛΟΓΟΣ ΕΡΓΑΖΟΜΕΝΩΝ ΔΗΜΟΥ ΠΑΠΑΓΟΥ - ΧΟΛΑΡΓΟΥ
<b>ΤΟΠΙΚΑ ΣΥΜΒΟΥΛΙΑ ΝΕΩΝ</b>
15ΜΕΛΕΣ ΣΥΜΒΟΥΛΙΟ 1 <sup>ου</sup> ΓΥΜΝΑΣΙΟΥ ΠΑΠΑΓΟΥ
15ΜΕΛΕΣ ΣΥΜΒΟΥΛΙΟ 1 <sup>ου</sup> ΓΥΜΝΑΣΙΟΥ ΧΟΛΑΡΓΟΥ
15ΜΕΛΕΣ ΣΥΜΒΟΥΛΙΟ 2 <sup>ου</sup> ΓΥΜΝΑΣΙΟΥ ΧΟΛΑΡΓΟΥ
15ΜΕΛΕΣ ΣΥΜΒΟΥΛΙΟ 1 <sup>ου</sup> ΛΥΚΕΙΟΥ ΠΑΠΑΓΟΥ
15ΜΕΛΕΣ ΣΥΜΒΟΥΛΙΟ 1 <sup>ου</sup> ΛΥΚΕΙΟΥ ΧΟΛΑΡΓΟΥ
15ΜΕΛΕΣ ΣΥΜΒΟΥΛΙΟ 2 <sup>ου</sup> ΛΥΚΕΙΟΥ ΧΟΛΑΡΓΟΥ
<b>ΣΩΜΑΤΕΙΑ ΠΡΟΣΚΟΠΩΝ - ΟΔΗΓΩΝ</b>
1 <sup>ο</sup> ΣΥΣΤΗΜΑ ΠΡΟΣΚΟΠΩΝ ΠΑΠΑΓΟΥ
2 <sup>ο</sup> ΣΥΣΤΗΜΑ ΠΡΟΣΚΟΠΩΝ ΠΑΠΑΓΟΥ
ΣΩΜΑ ΕΛΛΗΝΙΚΟΥ ΟΔΗΓΙΣΜΟΥ ΠΑΠΑΓΟΥ
1 <sup>ο</sup> ΣΥΣΤΗΜΑ ΠΡΟΣΚΟΠΩΝ ΧΟΛΑΡΓΟΥ
2 <sup>ο</sup> ΣΥΣΤΗΜΑ ΝΑΥΤΟΠΡΟΣΚΟΠΩΝ ΧΟΛΑΡΓΟΥ
ΣΩΜΑ ΕΛΛΗΝΙΚΟΥ ΟΔΗΓΙΣΜΟΥ ΧΟΛΑΡΓΟΥ
<b>ΦΙΛΟΖΩΪΚΟΙ ΣΥΛΛΟΓΟΙ</b>
ΣΥΛΛΟΓΟΣ ΖΩΟΦΙΛΩΝ ΠΑΠΑΓΟΥ
ΦΙΛΟΖΩΪΚΟΣ ΣΥΛΛΟΓΟΣ ΧΟΛΑΡΓΟΥ «Η ΕΛΠΙΝΙΚΗ»

Ακολουθεί πίνακας με τις αδελφοποιήσεις πόλεων/σχολείων:

<b>ΑΔΕΛΦΟΠΟΙΗΣΕΙΣ ΠΟΛΕΩΝ</b>	
<b>Ντομπόϊ Βοσνίας</b>	Αδελφοποίηση με τον πρώην Δήμο Χολαργού (17-5-1994)
<b>Αβέϊρο Πορτογαλίας</b>	Αδελφοποίηση με τον πρώην Δήμο Χολαργού (07-03-2001)
<b>Γιάλτα Ουκρανίας</b>	Υπεγράφη σύμφωνο Φιλίας και Συνεργασίας το 2005
<b>ΑΔΕΛΦΟΠΟΙΗΣΕΙΣ ΣΧΟΛΕΙΩΝ</b>	
<b>Θέκλειο Γυμνάσιο Λεμεσού Κύπρου</b>	Αδελφοποίηση με το 1 <sup>ο</sup> Γυμνάσιο Παπάγου (2000)
<b>1<sup>ο</sup> Δημοτικό Σχολείο</b>	Αδελφοποίηση με 3 <sup>ο</sup> Δημοτικό Χολαργού (2005)
<b>Παλαιομετόχου Λευκωσίας Κύπρου</b>	Με απόφαση του ΥΠΕΠΘ το σχολείο μετονομάστηκε σε 3 <sup>ο</sup> Δημοτικό Χολαργού «Μιχαήλ Κουτσόφτας & Ανδρέας Παναγίδης»

**1.3.1.13. Εθελοντισμός**

Σημαντική είναι η εθελοντική δράση των μελών των συλλόγων του Δήμου σε διάφορους τομείς που άπτονται του αντικειμένου τους, όπως στην προώθηση του πολιτισμού και του αθλητισμού, στην προστασία του περιβάλλοντος, σε σχολικές και εξωσχολικές δράσεις, στη στήριξη ευαίσθητων κοινωνικά ομάδων, στην προστασία αδέσποτων ζώων κ.α.

Πέραν των συλλόγων, στην περιοχή του Δήμου δρουν επίσης πολλοί εθελοντές μεμονωμένα ή οργανωμένοι σε ομάδες, που προσφέρουν τις υπηρεσίες τους σε διάφορους τομείς. Ενδεικτικά:

**ΕΘΕΛΟΝΤΙΣΜΟΣ ΣΕ ΔΡΑΣΕΙΣ ΔΑΣΟΠΡΟΣΤΑΣΙΑΣ ΚΑΙ ΠΡΟΣΤΑΣΙΑΣ ΤΟΥ ΠΕΡΙΒΑΛΛΟΝΤΟΣ**

Σε θέματα εθελοντικής δασοπροστασίας και προληπτικής πυρασφάλειας, δικαίως ξεχωρίζει η εθελοντική ομάδα **«Δασοπροστασία Παπάγου-Χολαργού»** (ΔΑ.ΠΑ.ΧΟ.), η οποία συστήθηκε το 2011 από τον Δημοτικό Οργανισμό Πολιτισμού, Αθλητισμού & Περιβάλλοντος, προερχόμενη από την συγχώνευση των εθελοντικών ομάδων Εθελοντική Υπηρεσία Δασοπροστασίας Δήμου Χολαργού (Ε.Υ.ΔΑ.ΔΗ.Χ) και Δασοπροστασίας Παπάγου (ΔΑ.ΠΑ.). Η ομάδα ανήκει στο Εθνικό Σύστημα Εθελοντικών Οργανώσεων Πολιτικής Προστασίας της αρμόδιας Γενικής Γραμματείας και δραστηριοποιείται στην πρόληψη δασικών πυρκαγιών, την επιτήρηση του δάσους για τον έγκαιρο εντοπισμό τους, καθώς και την επικούρηση του Πυροσβεστικού Σώματος, σε περίπτωση εκδηλωμένων δασικών πυρκαγιών μεγάλης κλίμακας. Η ΔΑ.ΠΑ.ΧΟ. έχει ενταγμένους στο δυναμολόγιο της 157 εθελοντές (το 35% γυναίκες), ηλικίας 18-65 ετών, οι οποίοι εκπαιδεύονται και πιστοποιούνται στην αντιμετώπιση φυσικών καταστροφών από αξιωματικούς της Πυροσβεστικού Σώματος, πιστοποιημένους από την Πυροσβεστική Ακαδημία. Κατά την αντιτυρική περίοδο του 2014 οι εθελοντές αυτοί έκαναν 2.041 βάρδιες επιτήρησης του δάσους συνολικής διάρκειας 12.273 ωρών, ενώ συμμετείχαν σε επιχειρήσεις κατάσβεσης σε 8 περιπτώσεις εκδηλωμένων δασικών πυρκαγιών στον Υμηττό. Για την επιτήρηση του δάσους, η ΔΑ.ΠΑ.ΧΟ. συνεργάζεται με 20 περίπου ποδηλάτες του κινήματος **Ποδηλατών Παπάγου-Χολαργού**, στους οποίους παρέχει επαρκή εκπαίδευση παρατηρητών-διαβιβαστών.



Επίσης μεγάλος αριθμός εθελοντών (μαθητές σχολείων του Δήμου, μέλη πολιτιστικών και περιβαλλοντικών συλλόγων, αλλά και απλοί κάτοικοι και δημότες) συμμετέχουν σε πλήθος δράσεων προστασίας του περιβάλλοντος που διοργανώνονται από το Δήμο, τη ΔΑ.ΠΑ.ΧΟ. και γενικότερα συλλόγους και φορείς του Δήμου, όπως αποψιλώσεις, δενδροφυτεύσεις, η εθελοντική δράση **«Let's do it Greece»**, το πρόγραμμα **«Μεγάλες Γιορτές Ανακύκλωσης»** κ.α.

**ΕΘΕΛΟΝΤΙΣΜΟΣ ΣΕ ΔΡΑΣΕΙΣ ΚΟΙΝΩΝΙΚΗΣ ΠΟΛΙΤΙΚΗΣ ΤΟΥ ΔΗΜΟΥ**

Προσφορά ειδών διατροφής στο Κοινωνικό Παντοπωλείο, καθώς και σημαντική εθελοντική εργασία για τη διανομή των προσφερόμενων αγαθών στους δικαιούχους, γίνεται μέσω της **Πανελλήνιας Οργάνωσης Οικογένειας και Νεότητας**, καθώς και από τη **Λέσχη Lions Παπάγου «Ολυμπιάδα»**.

Επίσης πολύτιμη είναι η προσφορά του Φιλανθρωπικού-Πολιτιστικού Συλλόγου **«Το Σήμαντρο»** για το πρόγραμμα **«Βοήθεια στο Σπίτι»**.

Στο Κοινωνικό Φροντιστήριο, **18 καθηγητές** προσφέρουν εθελοντικά τις υπηρεσίες τους στις εξής ειδικότητες: Μαθηματικά, Φυσική, Χημεία, Γλώσσα, Αρχαία, Ανάπτυξη Εφαρμογών σε Προγραμματιστικό Περιβάλλον, Βιολογία και ΑΟΔΕ.



Την ευγενική τους χορηγία σε προσφορά αγαθών για το Κοινωνικό Παντοπωλείο και άλλες υπηρεσίες κοινωνικής πολιτικής του Δήμου προσφέρουν οι Λαϊκές Αγορές του Δήμου, επιχειρήσεις με έδρα εντός ή εκτός Δήμου, αθλητικοί, πολιτιστικοί και εθελοντικοί σύλλογοι, καθώς και σημαντικός αριθμός επώνυμων και ανώνυμων πολιτών. Ο πίνακας που ακολουθεί αναφέρει ενδεικτικά τους χορηγούς από τον Σεπτέμβριο του 2014 μέχρι σήμερα.

Αξίζει να αναφερθεί ότι το πλήθος των μεμονωμένων πολιτών που συμμετέχουν με προσφορά υλικών ή εργασίας στον τομέα της κοινωνικής πολιτικής, καθώς και άλλους τομείς που δραστηριοποιείται ο Δήμος (παιδεία, υγεία, περιβάλλον, πολιτισμός, αθλητισμός), είναι ιδιαίτερα μεγάλος, σε βαθμό που δεν μπορεί να αναφερθούν ονομαστικά στο παρόν σχέδιο.

<b>ΧΟΡΗΓΟΙ ΚΟΙΝΩΝΙΚΗΣ ΠΟΛΙΤΙΚΗΣ ΔΗΜΟΥ ΠΑΠΑΓΟΥ – ΧΟΛΑΡΓΟΥ (ΕΠΙΧΕΙΡΗΣΕΙΣ &amp; ΣΥΛΛΟΓΟΙ)</b>
<b>ΕΠΙΧΕΙΡΗΣΕΙΣ ΜΕ ΔΡΑΣΤΗΡΙΟΤΗΤΑ ΣΤΟ ΔΗΜΟ ΠΑΠΑΓΟΥ - ΧΟΛΑΡΓΟΥ</b>
ΣΚΛΑΒΕΝΙΤΗΣ
ΑΒ ΒΑΣΙΛΟΠΟΥΛΟΣ
MARKET IN
CARREFOUR ΜΑΡΙΝΟΠΟΥΛΟΣ
ΦΟΥΡΝΟΣ ΒΕΝΕΤΗ
ΑΡΤΟΠΟΙΕΙΟ ΑΠΟΛΛΩΝΙΟΝ
ΦΟΥΡΝΟΣ ΟΛΥΡΑ
ΦΟΥΡΝΟΣ ΑΡΤΟΡΑΜΑ
ΣΩΜΑΤΕΙΟ ΠΑΡΑΓΩΓΩΝ - ΔΡΑΣΗ ΧΩΡΙΣ ΜΕΣΑΖΟΝΤΕΣ «ΑΠΕΥΘΕΙΑΣ»
ΟΠΩΡΟΠΩΛΕΙΟ «ΕΥΦΟΡΗ ΓΗ»
ΕΣΤΙΑΤΟΡΙΟ «ΣΟΥΒΛΑΚΙ HALL»
ΚΡΕΟΠΩΛΕΙΟ «Β. ΚΑΡΜΑΛΙΩΤΗ»
ΚΡΕΟΠΩΛΕΙΟ «ΜΠΕΚΙΑΡΗΣ»
ΚΡΕΟΠΩΛΕΙΟ «ΓΚΙΚΑΣ ΔΗΜΗΤΡΙΟΣ»
ΚΑΤΑΣΤΗΜΑ ΕΙΔΩΝ ΔΩΡΟΥ «ΑΛΕΞΑΝΔΡΑ»
ΩΔΕΙΟ «ΚΑΤΕΡΙΝΑ ΜΑΣΚΑ»
ΕΤΑΙΡΕΙΑ CATERING «INTERSALAS»
<b>ΕΠΙΧΕΙΡΗΣΕΙΣ ΜΕ ΔΡΑΣΤΗΡΙΟΤΗΤΑ ΕΚΤΟΣ ΔΗΜΟΥ ΠΑΠΑΓΟΥ - ΧΟΛΑΡΓΟΥ</b>
COSMOTE
FOOD HALL BENETH [SMART PARK]
ΕΤΑΙΡΕΙΑ ΚΑΤΕΨΥΓΜΕΝΩΝ «ΚΥΜΑ»
ΕΤΑΙΡΕΙΑ ΖΥΜΑΡΙΚΩΝ «ΦΥΣΗ»
ΕΤΑΙΡΕΙΑ ΠΟΥΛΕΡΙΚΩΝ «ΒΙΟΚΟΤ»
ΕΤΑΙΡΕΙΑ «ΚΡΕΠΑΠΑ ΕΠΕ»
ΕΤΑΙΡΕΙΑ «COCA-COLA»
ΕΤΑΙΡΕΙΑ ΠΟΥΛΕΡΙΚΩΝ «ΠΙΝΔΟΣ»
ΚΡΕΑΤΑΓΟΡΑ «Φ.ΚΑΡΑΛΙΔΗ»
ΕΤΑΙΡΕΙΑ «3Μ ΕΛΛΑΣ ΕΠΕ»
<b>ΣΥΛΛΟΓΟΙ &amp; ΦΟΡΕΙΣ ΜΕ ΔΡΑΣΤΗΡΙΟΤΗΤΑ ΣΤΟ ΔΗΜΟ ΠΑΠΑΓΟΥ - ΧΟΛΑΡΓΟΥ</b>
ΠΑΝΕΛΛΗΝΙΑ ΟΡΓΑΝΩΣΗ ΟΙΚΟΓΕΝΕΙΑΣ & ΝΕΟΤΗΤΑΣ
ΛΕΣΧΗ LIONS ΠΑΠΑΓΟΥ «ΟΛΥΜΠΙΑΔΑ»
2 <sup>ο</sup> ΣΥΣΤΗΜΑ ΠΡΟΣΚΟΠΩΝ ΠΑΠΑΓΟΥ
ΓΥΜΝΑΣΤΙΚΟΣ ΑΘΛΗΤΙΚΟΣ ΣΥΛΛΟΓΟΣ ΧΟΛΑΡΓΟΥ
ΑΘΛΗΤΙΚΟΣ ΚΑΛΑΘΟΣΦΑΙΡΙΚΟΣ ΟΜΙΛΟΣ «ΑΡΗΣ ΧΟΛΑΡΓΟΥ»
ΑΘΛΗΤΙΚΟΣ ΣΥΛΛΟΓΟΣ ΠΑΠΑΓΟΥ
ΚΑΛΑΘΟΣΦΑΙΡΙΚΟΣ ΟΜΙΛΟΣ ΧΟΛΑΡΓΟΥ
ΑΘΛΗΤΙΚΟΣ ΣΥΛΛΟΓΟΣ «ΟΛΥΜΠΙΑΔΑ ΠΑΠΑΓΟΥ»
ΑΘΛΗΤΙΚΟΣ ΟΜΙΛΟΣ ΑΝΤΙΣΦΑΙΡΙΣΗΣ ΧΟΛΑΡΓΟΥ
ΔΙΑΛΕΚΤΙΚΟΣ ΟΜΙΛΟΣ ΠΑΠΑΓΟΥ
ΗΠΕΙΡΩΤΙΚΗ ΕΣΤΙΑ ΠΑΠΑΓΟΥ
ΤΑ ΣΧΟΛΕΙΑ ΤΟΥ ΔΗΜΟΥ ΠΑΠΑΓΟΥ-ΧΟΛΑΡΓΟΥ

### ΕΘΕΛΟΝΤΙΣΜΟΣ ΣΕ ΔΡΑΣΕΙΣ ΓΙΑ ΜΑΘΗΤΕΣ

Πέραν των εκδηλώσεων και εξωσχολικών δράσεων που οργανώνονται από τα μέλη των **Συλλόγων Γονέων & Κηδεμόνων** των Σχολείων του Δήμου, εθελοντές – κυρίως επαγγελματίες προπονητές τοπικών ομάδων του Δήμου, αλλά και φοιτητές πανεπιστημίων στο πλαίσιο της πρακτικής τους άσκησης – προσφέρουν αφίλοκερδώς τις υπηρεσίες τους στο πρόγραμμα του Καλοκαιρινού Camp και άλλων αθλητικών και επιμορφωτικών προγραμμάτων που διοργανώνονται από το Δημοτικό Οργανισμό Πολιτισμού, Αθλητισμού & Περιβάλλοντος.

Στο πρόγραμμα της Δημιουργικής Απασχόλησης, το Γραφείο Παιδείας, Δια Βίου Μάθησης & Πολιτισμού του Δήμου συνεργάζεται με εθελοντές που δρουν μεμονωμένα ή οργανωμένοι σε ομάδες, όπως ωδεία και σχολές χορού της περιοχής, πολιτιστικούς, αθλητικούς και εθελοντικούς συλλόγους.

### ΕΘΕΛΟΝΤΙΣΜΟΣ ΣΕ ΘΕΜΑΤΑ ΥΓΕΙΑΣ

Ο τομέας της προληπτικής ιατρικής και πρωτοβάθμιας φροντίδας στο Δήμο στηρίζεται σε μεγάλο βαθμό στην εθελοντική προσφορά ιατρών και άλλων επιστημόνων στον κλάδο της Υγείας. Σημαντικός αριθμός εθελοντών συνεργάζεται με το Τμήμα Υγειονομικού του Δημοτικού Οργανισμού Κοινωνικής Μέριμνας και Προσχολικής Αγωγής, προσφέροντας αφίλοκερδώς τις υπηρεσίες τους στα Δημοτικά Πολυϊατρεία, στην Υπηρεσία Προληπτικής Ιατρικής & Προαγωγής Υγείας, στο Γραφείο Κοινωνικής Μέριμνας και στο Γραφείο Φυσικοθεραπείας - Εργοθεραπείας. Ειδικότερα το τμήμα συνεργάζεται με:

**50 εθελοντές ιατρούς** με ειδικότητα αγγειολόγου, αγγειοχειρουργού, γαστρεντερολόγου, γενικής ιατρικής, γενικού χειρουργού, γυναικολόγου, δερματολόγου, θωρακοχειρουργού, καρδιολόγου, νευρολόγου, νευροχειρουργού, ογκολόγου, οδοντίατρου-ορθοδοντικού, οδοντίατρου-στοματολόγου, οδοντίατρου-χειρουργού, ορθοπεδικού, ουρολόγου, οφθαλμιάτρου, παθολόγου, παιδίατρου, πλαστικού χειρουργού, πνευμονολόγου, χειρουργού μαστού, ψυχίατρου, ωτορινολαρυγγολόγου.

**35 ειδικούς σε θέματα σωματικής και ψυχικής υγείας** με ειδικότητα ψυχολόγου, φυσικοθεραπευτή, εργοθεραπευτή, λογοθεραπευτή, ειδικού παιδαγωγού, συμβούλου ψυχικής υγείας, οικογενειακού θεραπευτή, διαιτολόγου-διατροφολόγου.

Παράλληλα, ο Δήμος διοργανώνει **εθελοντικές αιμοδοσίες** σε συνεργασία με το Γενικό Κρατικό Νοσοκομείο «Γ. Γεννηματάς», όπου και διατηρεί τράπεζα αίματος, εδώ και 19 χρόνια. Στο ίδιο πλαίσιο διοργανώνονται ενημερωτικές εκδηλώσεις για την ενδυνάμωση του θεσμού της εθελοντικής αιμοδοσίας και την ευαισθητοποίηση του κοινού και ειδικότερα των νέων.

### ΕΘΕΛΟΝΤΙΣΜΟΣ ΣΕ ΔΡΑΣΕΙΣ ΓΙΑ ΑΔΕΣΠΟΤΑ

Ο Δήμος Παπάγου-Χολαργού με το πρόγραμμα ευαισθητοποίησης για τα αδέσποτα και δεσποζόμενα ζώα **«Ζούμε μαζί»** συνεργάζεται με φιλοζωϊκές οργανώσεις, συλλόγους και μεμονωμένους εθελοντές στο θέμα κυρίως των αδέσποτων που εξαιτίας της συνεχιζόμενης οικονομικής κρίσης έχει πάρει σοβαρές διαστάσεις. Στο πλαίσιο του προγράμματος διοργανώνονται εκδηλώσεις ενημέρωσης και ευαισθητοποίησης, ενώ μέσω της διαδικτυακής πύλης του Δήμου λειτουργεί εθελοντικό **Σύστημα Υιοθεσίας Αδέσποτων**.

### 1.3.2. Περιγραφή κυριότερων δραστηριοτήτων του Δήμου στον τομέα «Κοινωνική Πολιτική, Υγεία, Παιδεία, Πολιτισμός και Αθλητισμός»

Στον πίνακα που ακολουθεί περιγράφονται οι δραστηριότητες των Τμημάτων/Διευθύνσεων του Δήμου και των Νομικών Προσώπων που σχετίζονται με τον θεματικό τομέα «Κοινωνική Πολιτική, Υγεία, Παιδεία, Πολιτισμός και Αθλητισμός».

ΚΥΡΙΟΤΕΡΕΣ ΔΡΑΣΤΗΡΙΟΤΗΤΕΣ ΤΟΥ ΔΗΜΟΥ ΚΑΙ ΤΩΝ ΝΟΜΙΚΩΝ ΤΟΥ ΠΡΟΣΩΠΩΝ ΣΤΟΝ ΤΟΜΕΑ ΚΟΙΝΩΝΙΚΗ ΠΟΛΙΤΙΚΗ, ΥΓΕΙΑ, ΠΑΙΔΕΙΑ, ΠΟΛΙΤΙΣΜΟΣ ΚΑΙ ΑΘΛΗΤΙΣΜΟΣ		
ΥΠΗΡΕΣΙΑ	ΔΡΑΣΤΗΡΙΟΤΗΤΕΣ	
<b>ΔΙΕΥΘΥΝΣΗ ΔΙΟΙΚΗΤΙΚΩΝ ΥΠΗΡΕΣΙΩΝ</b>	Τμήμα Πρόνοιας - Πολιτικών Ισότητας των Φύλων	<ul style="list-style-type: none"> <li>✓ Έκδοση και ανανέωση βιβλιαρίων ανασφαλιστών για δωρεάν ιατροφαρμακευτική περίθαλψη .</li> <li>✓ Έκδοση πιστοποιητικών οικονομικής αδυναμίας σε απόρους για την πραγματοποίηση δωρεάν μετακινήσεων κ.α.</li> <li>✓ Πρόγραμμα ΒΟΗΘΕΙΑ ΣΤΟ ΣΠΙΤΙ για την παροχή βοήθειας σε άτομα με ειδικές ανάγκες που δεν μπορούν να αυτοεξυπηρετηθούν.</li> <li>✓ Κοινωνικό παντοπωλείο για την παροχή τροφίμων σε οικογένειες απόρων και σε ευπαθείς κοινωνικές ομάδες.</li> <li>✓ Σύναξη εισαγγελικών και κοινωνικών εκθέσεων προκειμένου να διαπιστωθούν οι συνθήκες διαβίωσης εξυπηρετούμενων.</li> </ul>
	Τμήμα Παιδείας, Δια Βίου Μάθησης & Πολιτισμού	<ul style="list-style-type: none"> <li>✓ Συνεργασία με τη Δημοτική Επιτροπή Παιδείας. Ενημέρωση και παροχή διοικητικής υποστήριξης.</li> <li>✓ Συγκρότηση Επιτροπής καταλληλότητας στέγασης διδασκηρίων.</li> <li>✓ Φεστιβάλ Έκφρασης &amp; Δημιουργίας των Μαθητών των Γυμνασίων &amp; Λυκείων του Δήμου, σε συνεργασία με τους εκπαιδευτικούς &amp; τους συλλόγους γονέων &amp; κηδεμόνων.</li> <li>✓ Πρόγραμμα Δημιουργικής Απασχόλησης για τα παιδιά της Α΄/θμιας Εκπ/σης, τους καλοκαιρινούς μήνες.</li> <li>✓ Διαχείριση του Προγράμματος Δια Βίου Μάθησης σε συνεργασία με το Υπουργείο Παιδείας και τους επί συμβάσει υπαλλήλους του.</li> <li>✓ Εποπτεία συλλόγων γονέων και κηδεμόνων. Συνεργασία για τη διοργάνωση πολιτιστικών εκδηλώσεων, επιμορφωτικών ομιλιών καθώς και άλλων πρωτοβουλιών, που έχουν παιδαγωγικό στόχο, παραχωρώντας αίθουσες του Δημαρχείου για το σκοπό αυτό.</li> <li>✓ Διοργάνωση αιμοδοσιών σε συνεργασία με το Τμήμα Πρόνοιας-Πολιτικών Ισότητας των Φύλων καθώς και το Γενικό Κρατικό Νοσοκομείο «Γ. Γεννηματάς», όπου ο Δήμος διατηρεί τράπεζα αίματος.</li> <li>✓ Προώθηση πολιτιστικών ανταλλαγών σε εθνικό και ευρωπαϊκό επίπεδο (αδελφοποιήσεις, comenius).</li> <li>✓ Προγραμματισμός και υλοποίηση πολιτιστικών εκδηλώσεων, ημερίδων, διαλέξεων σε συνεργασία με τον εκάστοτε αντιδήμαρχο Παιδείας και Πολιτισμού.</li> <li>✓ Διοργάνωση σε ετήσια βάση φεστιβάλ χορωδιών και συμμετοχή σε αντίστοιχα φεστιβάλ άλλων πόλεων.</li> <li>✓ Διαχείριση του Αμφιθέατρου, του Δημοτικού Κηποθέατρου (ως προς την ενοικίαση σε ιδιωτικούς παιδικούς σταθμούς και την παραχώρηση σε δημόσια σχολεία), της αίθουσας “Μελίνα Μερκούρη” και του εκθεσιακού χώρου.</li> </ul>

<b>ΔΗΜΟΤΙΚΟΣ ΟΡΓΑΝΙΣΜΟΣ ΠΟΛΙΤΙΣΜΟΥ ΑΘΛΗΤΙΣΜΟΥ &amp; ΠΕΡΙΒΑΛΛΟΝΤΟΣ</b>	Τμήμα Πολιτιστικών Δραστηριοτήτων	<ul style="list-style-type: none"> <li>✓ Επιμορφωτικά προγράμματα ανηλίκων και ενηλίκων για ζωγραφική, μουσικοκινητική αγωγή, μπαλέτο και μοντέρνο χορό, μουσικά όργανα (αρμόνιο, κιθάρα και θεωρία μουσικής), κοπτική-ραπτική, κόσμημα, θεατρικό εργαστήρι, φωτογραφία, σκάκι, μαθήματα αρχαίων ελληνικών, κ.λπ.</li> <li>✓ Διοργάνωση εκδηλώσεων (θεατρικές, μουσικές, αφιερώματα κ.λπ.) σε εσωτερικούς και εξωτερικούς χώρους, καθώς και εκδηλώσεις σε συνεργασία με τοπικούς φορείς.</li> <li>✓ Εκθέσεις ζωγραφικής, φωτογραφίας, κοσμήματος, κατασκευών κ.λπ.</li> <li>✓ Βιβλιοθήκη, Λογοτεχνική συντροφιά, Διαλέξεις, Παρουσιάσεις βιβλίων, Ποιητικές βραδιές.</li> <li>✓ Θεατρικές παραστάσεις από την Θεατρική Ομάδα του Δ.Ο.Π.Α.Π. και συμμετοχές της σε φεστιβάλ άλλων δήμων ή φορέων.</li> </ul>
	Τμήμα Αθλητικών Δραστηριοτήτων	<ul style="list-style-type: none"> <li>✓ Προγράμματα Μαζικού Αθλητισμού (αεροβική - σουηδική γυμναστική, pilates, zumba, όργανα – βάρη, παραδοσιακοί χοροί, σάουνα, καρέκλα μασάζ, πλατφόρμα δόνησης).</li> <li>✓ Ακαδημίες ποδοσφαίρου, ακαδημίες ξιφασκίας, ακαδημίες χόκεϊ, παιδική zumba, προετοιμασία ΤΕΦΑΑ και Στρατιωτικών σχολών.</li> <li>✓ Αθλητική Άνοιξη (αγώνες μπάσκετ – ποδοσφαίρου μεταξύ των Σχολείων).</li> <li>✓ Ημερήσιες εκδρομές: πεζοπορίας, ράφτινγκ, ορειβασίας και σκι.</li> <li>✓ Εκδήλωση λήξης αθλητικών και πολιτιστικών προγραμμάτων.</li> <li>✓ Δρόμος Βουνού Υμηττός.</li> <li>✓ Αγωνιστικά Τουρνουά ποδοσφαίρου.</li> </ul>
	Τμήμα Περιβάλλοντος	<ul style="list-style-type: none"> <li>✓ Δράσεις της «Δασοπροστασίας Παπάγου-Χολαργού» (ΔΑ.ΠΑ.ΧΟ.).</li> </ul>
<b>ΔΗΜΟΤΙΚΟΣ ΟΡΓΑΝΙΣΜΟΣ ΚΟΙΝΩΝΙΚΗΣ ΜΕΡΙΜΝΑΣ &amp; ΠΡΟΣΧΟΛΙΚΗΣ ΑΓΩΓΗΣ</b>	Τμήμα Κ.Α.Π.Η.	<ul style="list-style-type: none"> <li>✓ Διοργάνωση εκδρομών εντός και εκτός Ελλάδας.</li> <li>✓ Πρωινοί και απογευματινοί περίπατοι.</li> <li>✓ Επισκέψεις σε μουσεία, αρχαιολογικούς χώρους, θέατρα, μοναστήρια και ιδρύματα.</li> <li>✓ Πρόγραμμα θαλάσσιων μπάνιων.</li> <li>✓ Διοργάνωση ψυχαγωγικών εκδηλώσεων.</li> <li>✓ Εκδήλωση για την παγκόσμια ημέρα της τρίτης ηλικίας.</li> <li>✓ Γεύμα Χριστουγέννων για τα μοναχικά μέλη.</li> <li>✓ Χριστουγεννιάτικο bazaar για φιλανθρωπικούς σκοπούς.</li> <li>✓ Ομιλίες σχετικά με ιατρικά θέματα.</li> <li>✓ Καθημερινή ψυχαγωγία των μελών στο εντευκτήριο του ΚΑΠΗ.</li> <li>✓ Δραστηριότητες ομάδων δημιουργικής απασχόλησης (χορωδίας – χορού και γυμναστικής – θεάτρου – ζωγραφικής).</li> <li>✓ Παρουσίαση θεατρικών παραστάσεων – εκθέσεων ζωγραφικής και συμμετοχή της χορωδίας στις εκδηλώσεις του Κ.Α.Π.Η.</li> </ul>
	Τμήμα Προσχολικής Αγωγής	<ul style="list-style-type: none"> <li>✓ Παιδαγωγικά προγράμματα διαθεματικών προσεγγίσεων.</li> <li>✓ Επίβλεψη των παιδιών στους χώρους παραμονής τους, ώστε να διασφαλίζεται η καλή ψυχική και σωματική υγεία τους.</li> <li>✓ Παρασκευή φαγητού στα μαγειρεία των σταθμών και σερβίρισμα, πρωινού, φρούτου και γεύματος.</li> <li>✓ Καθαριότητα όλων των χώρων καθημερινά.</li> <li>✓ Εκδηλώσεις για τις εθνικές εορτές.</li> </ul>

	<ul style="list-style-type: none"> <li>✓ Επισκέψεις με παιδαγωγικό περιεχόμενο.</li> <li>✓ Χριστουγεννιάτικες εκδηλώσεις.</li> <li>✓ Εκθέσεις δημιουργιών των νηπίων.</li> <li>✓ Καλοκαιρινή γιορτή με το κλείσιμο της σχολικής χρονιάς.</li> <li>✓ Ενημέρωση γονέων αναφορικά με την πρόοδο των παιδιών.</li> <li>✓ Προβολές εκπαιδευτικών ταινιών.</li> <li>✓ Συμβουλευτική σε θέματα ψυχικής υγείας σε εβδομαδιαία βάση από παιδοψυχολόγο.</li> </ul>
Τμήμα Υγειονομικό	<ul style="list-style-type: none"> <li>✓ Ηλεκτρονική συνταγογράφηση σε δημότες-κατοίκους του Δήμου από εθελοντές ιατρούς.</li> <li>✓ Παροχή ιατρικών υπηρεσιών από εθελοντές ιατρούς /επιστήμονες Υγείας σε επίπεδο πρωτοβάθμιας φροντίδας υγείας.</li> <li>✓ Χορήγηση βεβαιώσεων σε άτομα κατόπιν κλινικής εξέτασης για παρακολούθηση προγραμμάτων γυμναστικής.</li> <li>✓ Χορήγηση πιστοποιητικών υγείας σε παιδιά – μαθητές για φοίτηση στο δημοτικό.</li> <li>✓ Χορήγηση πιστοποιητικών υγείας σε εργαζόμενους σε μονάδες υγειονομικού ενδιαφέροντος.</li> <li>✓ Ανίχνευση διαταραχών βιολογικών δεικτών (σακχαρώδης διαβήτης).</li> <li>✓ Συμβουλευτική παρέμβαση από εθελοντές επαγγελματίες υγείας στο τομέα της ψυχοκοινωνικής υγείας σε άτομα όλων των ηλικιών.</li> <li>✓ Εφαρμογή προγράμματος νοητικής ενδυνάμωσης (IIm).</li> <li>✓ Διοργάνωση ομιλιών-ημερίδων με θέματα που αφορούν την πρόληψη-έγκαιρη ανίχνευση νοσημάτων και άλλων διαταραχών.</li> <li>✓ Σχεδιασμός-εφαρμογή προγράμματος αντιφυματικού εμβολιασμού σε μαθητές δημοτικών σχολείων του δήμου μας.</li> <li>✓ Συνεργασία με φορείς υγείας (ΙΚΠΙ-ΕΔΔΥΠΥΥ) σε προγράμματα ενημέρωσης και προσυμπτωματικού έλεγχου για διάφορα νοσήματα.</li> <li>✓ Συνεργασία με τμήμα Κ.Α.Π.Η. και γραφείο φυσικοθεραπείας για παραπομπή και κάλυψη περιστατικών.</li> <li>✓ Φυσιοθεραπευτικές συνεδρίες σε δικαιούχους δημότες /κατοίκους του Δήμου, κατόπιν γραπτής εντολής ιατρού στο φυσικοθεραπευτήριο.</li> <li>✓ Αξιολόγηση και παραπομπή περιστατικών σε ιατρούς /επιστήμονες Υγείας για επανεξέταση και σε συνεργασία με τα πολυϊατρεία.</li> <li>✓ Συνεργασία με τμήμα Κ.Α.Π.Η, Δ.Ο.Κ.ΜΕ.Π.Α. και γραφείο προαγωγής υγείας και προληπτικής ιατρικής για παραπομπή και κάλυψη περιστατικών.</li> <li>✓ Συμμετοχή στην διοργάνωση ομιλιών-ημερίδων με θέματα που αφορούν στην έγκαιρη ανίχνευση και πρωτοβάθμια και δευτεροβάθμια πρόληψη νοσημάτων.</li> <li>✓ Συμβουλευτική –εκπαίδευση ασθενών και φροντιστών τους για την πρόληψη και αντιμετώπιση των νοσημάτων των ασθενών</li> <li>✓ Συνεργασία με εθελοντές φυσικοθεραπευτές του γραφείου δημοτικών πολυϊατρείων για την κάλυψη περιστατικών.</li> </ul>



<b>ΑΡΧΕΙΟ – ΜΟΥΣΕΙΟ ΧΑΡΤΩΝ ΚΑΙ ΧΑΡΑΚΤΙΚΩΝ ΑΤΤΙΚΗΣ</b>	<ul style="list-style-type: none"> <li>✓ Απόκτηση (με αγορά, δωρεές, κλπ.) και εμπλουτισμός του Μουσείου με παλαιούς χάρτες και χαρακτηριστικά, που αφορούν την Ελλάδα και ειδικότερα την Αττική.</li> <li>✓ Έκδοση βιβλίων και παντός είδους εκδόσεων που αναφέρονται στη μνήμη του Αντιπλοιάρχου Χριστόδουλου Καραθανάση ή στους αγώνες των Ενόπλων Δυνάμεων και του Πολεμικού Ναυτικού ειδικότερα.</li> <li>✓ Η οργάνωση πάσης φύσεως πολιτικών και πνευματικών εκδηλώσεων που αναφέρονται στη μνήμη του Αντιπλοιάρχου Χριστόδουλου Καραθανάση (που έπεσε την ώρα του καθήκοντος στα Ίμια το 1996) ή στους αγώνες των Ενόπλων Δυνάμεων και του Πολεμικού Ναυτικού ειδικότερα.</li> <li>✓ Εκτύπωση αντιγράφων παλαιών χαρτών και χαρακτηριστικών ή και μέρους του περιεχομένου του Αρχείου – Μουσείου που είναι επιτρεπτή η ανατύπωση του.</li> </ul>
<b>ΣΧΟΛΙΚΗ ΕΠΙΤΡΟΠΗ ΠΡΩΤΟΒΑΘΜΙΑΣ ΕΚΠΑΙΔΕΥΣΗΣ</b>	<ul style="list-style-type: none"> <li>✓ Καθημερινή επικοινωνία με τα σχολεία για τεχνικά – λειτουργικά προβλήματα.</li> <li>✓ Λογιστική – ταμιακή διαχείριση σχολείων, παρακολούθηση τραπεζικών λογαριασμών κ.α.</li> <li>✓ Επαφή προέδρου με φορείς, τράπεζες, δημόσιες υπηρεσίες-κοινοφελείς οργανισμούς.</li> <li>✓ Εισηγήσεις θεμάτων για το συμβούλιο της σχολικής επιτροπής.</li> <li>✓ Μηνιαίες υποχρεώσεις για πληρωμές καθαριστριών, σχολικών τροχονόμων, ΙΚΑ, εφορία, κοινοφελών οργανισμών (ΔΕΗ-ΟΤΕ- Φυσικό Αέριο), κυλικείων.</li> <li>✓ Τακτοποίηση αρχείων σχολικών εξόδων, αλληλογραφία με δημόσιους φορείς κ.λπ.</li> <li>✓ Καθημερινή ταμιακή διαχείριση πληρωμών προμηθευτών.</li> </ul>
<b>ΣΧΟΛΙΚΗ ΕΠΙΤΡΟΠΗ ΔΕΥΤΕΡΟΒΑΘΜΙΑΣ ΕΚΠΑΙΔΕΥΣΗΣ</b>	<ul style="list-style-type: none"> <li>✓ Καθημερινή επικοινωνία με τους Διευθυντές των σχολείων για τυχόν μικροπροβλήματα και περιοδικές συναντήσεις.</li> <li>✓ Περιοδική επικοινωνία με προέδρους συλλόγων γονέων.</li> <li>✓ Συντονισμός εκκρεμοτήτων με αντιπρόεδρο επιτροπής και υπεύθυνο κυλικείων.</li> <li>✓ Συλλογή και αξιολόγηση προσφορών με στόχο την καλλίτερη σχέση ποιότητας-τιμής.</li> <li>✓ Ιεράρχηση και οργάνωση αντιμετώπισης προβλημάτων σχολείων βάσει των χρημάτων που πιστώνονται στην επιτροπή.</li> <li>✓ Πληρωμές διαφόρων εκκρεμοτήτων και τακτική συνεργασία με συνεργαζόμενες τράπεζες.</li> </ul>

### 1.3.3. Αξιολόγηση της υφιστάμενης κατάστασης στον τομέα «Κοινωνική Πολιτική, Υγεία, Παιδεία, Πολιτισμός και Αθλητισμός»

Η αξιολόγηση της υφιστάμενης κατάστασης και ο προσδιορισμός των κρίσιμων ζητημάτων τοπικής ανάπτυξης στον Θεματικό Τομέα «Κοινωνική Πολιτική, Υγεία, Παιδεία, Πολιτισμός και Αθλητισμός», είναι αποτέλεσμα της SWOT ανάλυσης που πραγματοποιήθηκε βάσει δομημένων ερωτηματολογίων που συμπλήρωσαν τα όργανα διοίκησης, στελέχη του Δήμου και των Νομικών του Προσώπων, καθώς και εκπρόσωποι συλλόγων και φορέων της περιοχής του Δήμου. Σε κάθε επιμέρους τομέα γίνεται αναφορά στις αναπτυξιακές προτεραιότητες, βάσει εθνικού, περιφερειακού και χωροταξικού σχεδιασμού.

ΑΞΙΟΛΟΓΗΣΗ ΤΗΣ ΥΦΙΣΤΑΜΕΝΗΣ ΚΑΤΑΣΤΑΣΗΣ	
Θεματικός Τομέας «ΚΟΙΝΩΝΙΚΗ ΠΟΛΙΤΙΚΗ, ΥΓΕΙΑ, ΠΑΙΔΕΙΑ, ΠΟΛΙΤΙΣΜΟΣ ΚΑΙ ΑΘΛΗΤΙΣΜΟΣ»	
ΚΟΙΝΩΝΙΚΗ ΠΟΛΙΤΙΚΗ	
ΑΔΥΝΑΜΙΕΣ & ΑΝΑΓΚΕΣ	ΠΛΕΟΝΕΚΤΗΜΑΤΑ & ΔΥΝΑΤΟΤΗΤΕΣ
<ul style="list-style-type: none"> <li>Προβλήματα στη λειτουργία του Κοινωνικού Παντοπωλείου, τόσο ως προς την καταλληλότητα του χώρου αποθήκευσης και διανομής των αγαθών, όσο και ως προς τη διαδικασία διανομής λόγω έλλειψης επαρκούς προσωπικού.</li> <li>Ανάγκη δημιουργίας νέων δομών κοινωνικής αλληλεγγύης, όπως κοινωνικό φαρμακείο και κέντρο ψυχολογικής και συμβουλευτικής υποστήριξης ατόμου, οικογένειας, ομάδας.</li> <li>Μικρός αριθμός ατόμων που εξυπηρετούνται από την υπηρεσία «Βοήθεια στο Σπίτι», γιατί δεν χρηματοδοτείται από κάποιο πρόγραμμα.</li> <li>Μη ηλεκτρονική τήρηση αρχείου για την έκδοση βιβλιάρων ανασφάλιστων και πιστοποιητικών οικονομικής αδυναμίας. Ανάγκη εκσυγχρονισμού του συστήματος για καλύτερη εξυπηρέτηση και παρακολούθηση της πορείας της αίτησης.</li> <li>Ανάγκη συστηματικής κοινωνικής χαρτογράφησης της περιοχής του Δήμου για τη δημιουργία μητρώου οικονομικά αδύναμων ή κοινωνικά ευπαθών ατόμων.</li> </ul>	<ul style="list-style-type: none"> <li>Συμμετοχή στην Κοινωνική Σύμπραξη ΑΜΑΛΘΕΙΑ της Περιφερειακής Ενότητας Βορείου Τομέα Αθηνών με σκοπό την υλοποίηση δράσεων σχετικά με τη συλλογή και διανομή τροφίμων και βασικής υλικής συνδρομής.</li> <li>Εξοικονόμηση τροφίμων για το κοινωνικό παντοπωλείο από τη διοργάνωση της αγοράς προϊόντων με παραγωγούς χωρίς μεσάζοντες.</li> <li>Η εθελοντική προσφορά κατοίκων και οργανώσεων στο Κοινωνικό Παντοπωλείο, το Κοινωνικό Φροντιστήριο, στα Πολυϊατρεία και στο Βοήθεια στο Σπίτι.</li> <li>Δράσεις ανακούφισης του οικογενειακού προϋπολογισμού, όπως η Κουζίνα για όλους, η αγορά προϊόντων χωρίς μεσάζοντες, το πρόγραμμα της δημιουργικής απασχόλησης, της θερινής κατασκήνωσης, της πύλης διαμεσολάβησης κ.α.</li> <li>Το υψηλό μορφωτικό επίπεδο των κατοίκων του Δήμου μεταφράζεται σε υψηλό αίσθημα εθελοντισμού και ευαισθητοποίησης σε θέματα κοινωνικής προσφοράς.</li> </ul>
ΚΙΝΔΥΝΟΙ & ΠΕΡΙΟΡΙΣΜΟΙ	ΕΥΚΑΙΡΙΕΣ
<ul style="list-style-type: none"> <li>Η συνεχιζόμενη οικονομική κρίση μπορεί να αυξήσει τον αριθμό των ατόμων που χρειάζονται κοινωνική ενίσχυση σε όλους τους τομείς (τροφή, ρουχισμό, φάρμακα, ενίσχυση διδασκαλίας), αναδεικνύοντας σημαντικά προβλήματα στη διατήρηση της κοινωνικής συνοχής.</li> <li>Είναι πιθανόν, χρηματοδοτικές ενισχύσεις κοινωνικού χαρακτήρα από το</li> </ul>	<ul style="list-style-type: none"> <li>Συμμετοχή στο πρόγραμμα ελάχιστου εγγυημένου εισοδήματος.</li> <li>Οργάνωση Δικτύου Εθελοντών Κοινωνικής Συνοχής με δράσεις για την υλική και ψυχολογική στήριξη ατόμων και ομάδων που πλήττονται περισσότερο από την κρίση με στόχο την καταπολέμηση του κοινωνικού αποκλεισμού.</li> <li>Συνεργασία με συλλόγους, σωματεία και φορείς της τοπικής κοινωνίας σε</li> </ul>

## ΕΠΙΧΕΙΡΗΣΙΑΚΟ ΠΡΟΓΡΑΜΜΑ ΔΗΜΟΥ ΠΑΠΑΓΟΥ-ΧΟΛΑΡΓΟΥ 2015-2019

κράτος ή την Ευρωπαϊκή Ένωση να δώσουν μεγαλύτερη προτεραιότητα σε υποβαθμισμένες περιοχές του Λεκανοπεδίου.

ζητήματα κοινωνικής αλληλεγγύης μέσω της προσφοράς τροφίμων, ρουχισμού, φαρμάκων και εθελοντικής εργασίας.

### ΑΝΑΠΤΥΞΙΑΚΕΣ ΠΡΟΤΕΡΑΙΟΤΗΤΕΣ ΒΑΣΕΙ ΕΘΝΙΚΟΥ, ΠΕΡΙΦΕΡΕΙΑΚΟΥ & ΧΩΡΟΤΑΞΙΚΟΥ ΣΧΕΔΙΑΣΜΟΥ

- **ΕΣΠΑ 2014-2020, Θεματικός Στόχος ΘΣ9:** πρόληψη και αντιμετώπιση του κοινωνικού αποκλεισμού ευπαθών, ειδικών και λοιπών ομάδων πληθυσμού, βελτίωση των δεικτών ποιότητας των παρεχόμενων υπηρεσιών υγείας – πρόνοιας και ανάσχεση των εμποδίων πρόσβασης σε υπηρεσίες υγείας και κοινωνικές υπηρεσίες κοινής ωφέλειας, με τη θεσμοθέτηση και υλοποίηση ενός δικτύου ασφαλείας σε τοπικό επίπεδο (health safety net).
- **ΠΕΠ Αττικής, Θεματικός Στόχος ΘΣ2:** προωθείται η ανάπτυξη και ενσωμάτωση ΤΠΕ στην εφαρμογή συστημάτων υποστήριξης της κοινωνικής ένταξης (e-inclusion) των ευπαθών ομάδων και βελτίωση των παρεχόμενων υπηρεσιών στους εν δυνάμει ωφελουμένους και στις οικογένειές τους.

### ΚΡΙΣΙΜΑ ΖΗΤΗΜΑΤΑ ΤΟΠΙΚΗΣ ΑΝΑΠΤΥΞΗΣ: ΚΟΙΝΩΝΙΚΗ ΠΟΛΙΤΙΚΗ

- Βελτίωση υφιστάμενων δομών κοινωνικής πολιτικής και δημιουργία νέων.
- Κοινωνική χαρτογράφηση της περιοχής του Δήμου.
- Δράσεις ανακούφισης του οικογενειακού προϋπολογισμού.
- Συνεργασία με συλλόγους, φορείς και εθελοντές σε θέματα κοινωνικής αλληλεγγύης.
- Ενίσχυση της υπηρεσίας Βοήθεια στο Σπίτι.

### ΠΡΟΣΧΟΛΙΚΗ ΑΓΩΓΗ

#### ΑΔΥΝΑΜΙΕΣ & ΑΝΑΓΚΕΣ

- Ανάγκη νέων υποδομών σε παιδικούς/βρεφονηπιακούς σταθμούς για την κάλυψη υπαρκτών και μελλοντικών αναγκών.
- Ανάγκη βελτίωσης των εγκαταστάσεων και του εξοπλισμού των παιδικών/βρεφονηπιακών σταθμών.

#### ΠΛΕΟΝΕΚΤΗΜΑΤΑ & ΔΥΝΑΤΟΤΗΤΕΣ

- Ολοκληρώνεται η ανέγερση ενός νέου βρεφονηπιακού σταθμού στη Δημοτική Κοινότητα Παπάγου, που θα διευρύνει το δίκτυο κάλυψης αναγκών.
- Πρόβλεψη για την κατασκευή τριών νέων παιδικών σταθμών.
- Συντήρηση και ενεργειακή αναβάθμιση κτιριακών υποδομών υφιστάμενων παιδικών σταθμών.

#### ΚΙΝΔΥΝΟΙ & ΠΕΡΙΟΡΙΣΜΟΙ

- Ενδέχεται η συνεχιζόμενη οικονομική κρίση να οδηγήσει σε αύξηση του αριθμού αιτήσεων σε δημόσιους παιδικούς σταθμούς.

#### ΕΥΚΑΙΡΙΕΣ

- Η διοργάνωση ενημερωτικών σεμιναρίων από παιδιάτρους, παιδοψυχολόγους, λογοθεραπευτές, διατροφολόγους, ειδικούς στην πρόληψη ατυχημάτων και την παροχή πρώτων βοηθειών, με τη συνεργασία των συλλόγων Γονέων & Κηδεμόνων.

### ΑΝΑΠΤΥΞΙΑΚΕΣ ΠΡΟΤΕΡΑΙΟΤΗΤΕΣ ΒΑΣΕΙ ΕΘΝΙΚΟΥ, ΠΕΡΙΦΕΡΕΙΑΚΟΥ & ΧΩΡΟΤΑΞΙΚΟΥ ΣΧΕΔΙΑΣΜΟΥ

- **ΕΠ «Ανάπτυξη Ανθρώπινου Δυναμικού, Εκπαίδευση και Δια Βίου Μάθηση», Θεματικός Στόχος ΘΣ8:** προωθείται η ενίσχυση της συμφιλίωσης της επαγγελματικής και της ιδιωτικής ζωής για την ισότιμη πρόσβαση ανδρών και γυναικών στην απασχόληση και εξέλιξη της επαγγελματικής σταδιοδρομίας, που αναμένεται να συνδράμει στην ανάπτυξη δομών προσχολικής αγωγής.

## ΕΠΙΧΕΙΡΗΣΙΑΚΟ ΠΡΟΓΡΑΜΜΑ ΔΗΜΟΥ ΠΑΠΑΓΟΥ-ΧΟΛΑΡΓΟΥ 2015-2019

### ΚΡΙΣΙΜΑ ΖΗΤΗΜΑΤΑ ΤΟΠΙΚΗΣ ΑΝΑΠΤΥΞΗΣ: ΠΡΟΣΧΟΛΙΚΗ ΑΓΩΓΗ

- Βελτίωση των εγκαταστάσεων και του εξοπλισμού των υφιστάμενων παιδικών/βρεφονηπιακών σταθμών.
- Ανέγερση νέων παιδικών/βρεφονηπιακών σταθμών για την κάλυψη αναγκών.
- Ενημερωτικά σεμινάρια από ειδικούς για θέματα προσχολικής ηλικίας.

### ΜΕΡΙΜΝΑ ΓΙΑ ΤΗΝ ΤΡΙΤΗ ΗΛΙΚΙΑ

ΑΔΥΝΑΜΙΕΣ & ΑΝΑΓΚΕΣ	ΠΛΕΟΝΕΚΤΗΜΑΤΑ & ΔΥΝΑΤΟΤΗΤΕΣ
<ul style="list-style-type: none"> <li>▪ Ανάγκη δημιουργίας ΚΑΠΗ στη Δημοτική Κοινότητα Παπάγου για τη διευκόλυνση της μετακίνησης από ηλικιωμένους κάτοικους της Δημοτικής Κοινότητας.</li> </ul>	<ul style="list-style-type: none"> <li>▪ Μεγάλη συμμετοχή ηλικιωμένων σε εκδρομές, εκδηλώσεις, δράσεις ψυχαγωγίας καθώς και σε ομάδες δημιουργικής απασχόλησης (χορωδία, θέατρο, ζωγραφική, χορό). Η επιτυχημένη λειτουργία του θεσμού καλύπτει πολλούς τομείς της καθημερινότητας των ατόμων της τρίτης ηλικίας, ώστε να παραμένουν ενεργά και ισότιμα.</li> <li>▪ Δυνατότητα διοργάνωσης δραστηριοτήτων με συλλόγους για ενδυνάμωση της έννοιας της γειτονιάς και με μαθητές των σχολείων του Δήμου για αρμονική και παραγωγική συνάντηση διαφορετικών γενιών.</li> </ul>
ΚΙΝΔΥΝΟΙ & ΠΕΡΙΟΡΙΣΜΟΙ	ΕΥΚΑΙΡΙΕΣ
<ul style="list-style-type: none"> <li>▪ Η αύξηση του ποσοστού των ατόμων της τρίτης ηλικίας στον συνολικό πληθυσμό του Δήμου μεταφράζεται σε αυξημένες ανάγκες παροχής υπηρεσιών από το ΚΑΠΗ.</li> </ul>	<ul style="list-style-type: none"> <li>▪ Το επίπεδο της ποιότητας ζωής των ατόμων της τρίτης ηλικίας αποτελεί ένδειξη κοινωνικής ευαισθησίας και επίπεδο πολιτισμού για μία τοπική κοινωνία.</li> </ul>

### ΚΡΙΣΙΜΑ ΖΗΤΗΜΑΤΑ ΤΟΠΙΚΗΣ ΑΝΑΠΤΥΞΗΣ: ΜΕΡΙΜΝΑ ΓΙΑ ΤΗΝ ΤΡΙΤΗ ΗΛΙΚΙΑ

- Δημιουργία νέου ΚΑΠΗ-Πολυϊατρείου στη Δημοτική Κοινότητα Παπάγου.
- Εμπλουτισμός του προγράμματος ψυχαγωγίας.
- Ενδυνάμωση της κοινωνικοποίησης των ατόμων της τρίτης ηλικίας με επαφές με άλλες κοινωνικές ομάδες.

### ΥΓΕΙΑ

ΑΔΥΝΑΜΙΕΣ & ΑΝΑΓΚΕΣ	ΠΛΕΟΝΕΚΤΗΜΑΤΑ & ΔΥΝΑΤΟΤΗΤΕΣ
<ul style="list-style-type: none"> <li>▪ Προβλήματα στις εγκαταστάσεις του Δημοτικού Πολυϊατρείου της Δημοτικής Κοινότητας Παπάγου.</li> <li>▪ Η σημαντική αύξηση των επισκέψεων κατά το έτος 2014 σε σχέση με το 2013 (της τάξης του 30%) ισοδυναμεί με μεγαλύτερες ανάγκες σε εθελοντική προσφορά (ιατρούς) και εξοπλισμό για την κάλυψη των</li> </ul>	<ul style="list-style-type: none"> <li>▪ Δυνατότητα ανέγερσης νέου κτιρίου ΚΑΠΗ-Πολυϊατρείου στη Δημοτική Κοινότητα Παπάγου.</li> <li>▪ Σημαντική ανταπόκριση από εθελοντές ιατρούς και στις δύο Δημοτικές Κοινότητες.</li> <li>▪ Συνεργασία με το ΚΑΠΗ του Δήμου για παραπομπή και κάλυψη</li> </ul>

## ΕΠΙΧΕΙΡΗΣΙΑΚΟ ΠΡΟΓΡΑΜΜΑ ΔΗΜΟΥ ΠΑΠΑΓΟΥ-ΧΟΛΑΡΓΟΥ 2015-2019

<p>αναγκών.</p> <ul style="list-style-type: none"> <li>Ανάγκη ενίσχυσης των παρεχόμενων υπηρεσιών στον τομέα της ψυχολογικής υποστήριξης.</li> </ul>	<p>περιστατικών, καθώς και συμβουλευτική-εκπαίδευση των ασθενών και των φροντιστών τους για την αντιμετώπιση των νοσημάτων των ασθενών.</p> <ul style="list-style-type: none"> <li>Δυνατότητα δημιουργίας ηλεκτρονικού αρχείου επισκέψεων με τήρηση ιατρικού ιστορικού για ενημέρωση-υπενθύμιση προληπτικών ελέγχων.</li> <li>Η λειτουργία του Κέντρου Πρόληψης «Αργώ» στο πλαίσιο της προαγωγής της ψυχικής υγείας και της πρόληψης των εξαρτήσεων.</li> </ul>
<b>ΚΙΝΔΥΝΟΙ &amp; ΠΕΡΙΟΡΙΣΜΟΙ</b>	<b>ΕΥΚΑΙΡΙΕΣ</b>
<ul style="list-style-type: none"> <li>Ο πληθυσμός του Δήμου βαίνει γηρασκόμενος, με αποτέλεσμα όλο και περισσότερα άτομα να έχουν ανάγκη υπηρεσιών υγείας και προληπτικής ιατρικής.</li> </ul>	<ul style="list-style-type: none"> <li>Συνεργασία με φορείς υγείας (ΙΚΠΙ-ΕΔΔΥΠΥ) για προγράμματα ενημέρωσης και προσυμπτωματικού ελέγχου για διάφορα νοσήματα.</li> <li>Χρηματοδότηση για την εφαρμογή τεχνολογιών υποστήριξης πρωτοβάθμιας φροντίδας υγείας, όπως εντοπισμού θέσης με κουμπί κινδύνου για ασθενείς με χρόνια νόσημα (καρδιολογικό, άνοια, Alzheimer κ.α.)</li> </ul>
<b>ΑΝΑΠΤΥΞΙΑΚΕΣ ΠΡΟΤΕΡΑΙΟΤΗΤΕΣ ΒΑΣΕΙ ΕΘΝΙΚΟΥ, ΠΕΡΙΦΕΡΕΙΑΚΟΥ &amp; ΧΩΡΟΤΑΞΙΚΟΥ ΣΧΕΔΙΑΣΜΟΥ</b>	
<ul style="list-style-type: none"> <li><b>ΕΣΠΑ 2014-2020, Θεματικός Στόχος ΘΣ9:</b> ολοκλήρωση του δικτύου υποδομών, ιδιαίτερα της πρωτοβάθμιας φροντίδας υγείας, και αναβάθμιση του ιατρο-τεχνολογικού εξοπλισμού.</li> <li><b>ΠΕΠ Αττικής, Θεματικός Στόχος ΘΣ2:</b> επιδιώκεται η ενίσχυση των εφαρμογών ΤΠΕ στον τομέα της ηλεκτρονικής υγείας.</li> </ul>	
<b>ΚΡΙΣΙΜΑ ΖΗΤΗΜΑΤΑ ΤΟΠΙΚΗΣ ΑΝΑΠΤΥΞΗΣ: ΥΓΕΙΑ</b>	
<ul style="list-style-type: none"> <li>Αναβάθμιση των δομών και του εξοπλισμού παροχής πρωτοβάθμιας υγείας.</li> <li>Ενίσχυση των παρεχόμενων υπηρεσιών στον τομέα της ψυχολογικής υποστήριξης.</li> <li>Ενημέρωση-ευαισθητοποίηση για τη σπουδαιότητα της προληπτικής ιατρικής και των προσυμπτωματικών ελέγχων.</li> </ul>	

## ΠΑΙΔΕΙΑ – ΔΙΑ ΒΙΟΥ ΜΑΘΗΣΗ

<b>ΑΔΥΝΑΜΙΕΣ &amp; ΑΝΑΓΚΕΣ</b>	<b>ΠΛΕΟΝΕΚΤΗΜΑΤΑ &amp; ΔΥΝΑΤΟΤΗΤΕΣ</b>
<ul style="list-style-type: none"> <li>Ανάγκη δημιουργίας νέων σχολικών υποδομών πρωτοβάθμιας εκπαίδευσης και επανακαθορισμού των ορίων των σχολείων.</li> <li>Ανάγκη συντήρησης των κτιριακών υποδομών και εκσυγχρονισμού του σχολικού εξοπλισμού.</li> <li>Έλλειψη χώρων συνάντησης και ψυχαγωγίας για παιδιά ηλικίας 12-18 ετών.</li> <li>Ανάγκη δημιουργίας περισσότερων τμημάτων Δια Βίου Μάθησης με κατάλληλη πιστοποίηση για τη σύνδεση με την αγορά εργασίας, ειδικά στο τομέα των ΤΠΕ.</li> </ul>	<ul style="list-style-type: none"> <li>Θεμελίωση τριθέσιου Νηπιαγωγείου στη Δημοτική Κοινότητα Χολαργού.</li> <li>Σε συνεργασία με τις Κτιριακές Υποδομές Α.Ε. προωθείται η επέκταση των εγκαταστάσεων των 2<sup>ου</sup> και 3<sup>ου</sup> Δημοτικών Σχολείων Παπάγου, καθώς και η αξιοποίηση του εγκαταλελειμμένου σχολικού κτιρίου επί της οδού Κλειούς με την ανέγερση νέου σχολικού συγκροτήματος.</li> <li>Η διεκδίκηση και απόκτηση της επιδότησης του ενοικίου του 3<sup>ου</sup> Νηπιαγωγείου Παπάγου, για το οποίο ο Δήμος καταβάλει μηνιαίο μίσθωμα, με αναδρομική ισχύ από το Σεπτέμβριο του 2012.</li> <li>Μεγάλη συμμετοχή Δημοτών στο Κέντρο Δια Βίου Μάθησης του Δήμου,</li> </ul>

	<p>ιδιαίτερα σε προγράμματα νέων τεχνολογιών.</p> <ul style="list-style-type: none"> <li>▪ Ο θεσμός του Μαθητικού Φεστιβάλ, του Φεστιβάλ παιδικών χορωδιών και της Αθλητικής Άνοιξης φέρνει τους μαθητές σε επαφή με τη τέχνη, τον πολιτισμό και τον σχολικό αθλητισμό.</li> <li>▪ Ενεργή συμμετοχή των μαθητών σε πληθώρα δράσεων για την προστασία του περιβάλλοντος, την ανακύκλωση, τη βιώσιμη κινητικότητα, καθώς και σε ευρωπαϊκά και εθνικά προγράμματα (Comenius κ.α.)</li> <li>▪ Σημαντική συμμετοχή εθελοντών στο πρόγραμμα του καλοκαιρινού camp και της δημιουργικής απασχόλησης.</li> </ul>
<b>ΚΙΝΔΥΝΟΙ &amp; ΠΕΡΙΟΡΙΣΜΟΙ</b>	<b>ΕΥΚΑΙΡΙΕΣ</b>
<ul style="list-style-type: none"> <li>▪ Ενδέχεται η συνεχιζόμενη οικονομική κρίση να οδηγήσει σε αύξηση του αριθμού των μαθητών στα δημόσια σχολεία και στις δύο βαθμίδες εκπαίδευσης, με πιο κρίσιμη την πρωτοβάθμια.</li> </ul>	<ul style="list-style-type: none"> <li>▪ Πρόβλεψη για ανέγερση Νηπιαγωγείου και Δημοτικού σχολείου στη Δημοτική Κοινότητα Παπάγου.</li> <li>▪ Ενεργειακή αναβάθμιση σχολικών κτιρίων με ένταξη σε πρόγραμμα εφαρμογής δράσεων εξοικονόμησης ενέργειας και ενεργειακής αποδοτικότητας στον κτιριακό τομέα.</li> <li>▪ Αναβάθμιση σχολικών εργαστηρίων πληροφορικής με ένταξη σε πρόγραμμα ενίσχυσης των εφαρμογών ΤΠΕ στον τομέα της παιδείας.</li> <li>▪ Η διοργάνωση ενημερωτικών σεμιναρίων από ειδικούς για θέματα ενδοσχολικής βίας, εθισμών, ηλεκτρονικής εξάρτησης, σεξουαλικής διαπαιδαγώγησης, επαγγελματικού προσανατολισμού κ.α., με τη συνεργασία των συλλόγων Γονέων &amp; Κηδεμόνων.</li> </ul>
<b>ΑΝΑΠΤΥΞΙΑΚΕΣ ΠΡΟΤΕΡΑΙΟΤΗΤΕΣ ΒΑΣΕΙ ΕΘΝΙΚΟΥ, ΠΕΡΙΦΕΡΕΙΑΚΟΥ &amp; ΧΩΡΟΤΑΞΙΚΟΥ ΣΧΕΔΙΑΣΜΟΥ</b>	
<ul style="list-style-type: none"> <li>▪ <b>ΕΠ «Ανάπτυξη Ανθρώπινου Δυναμικού, Εκπαίδευση και Δια Βίου Μάθηση»:</b> ολοκληρωμένες πολιτικές για τη βελτίωση της αποτελεσματικότητας του ελληνικού εκπαιδευτικού συστήματος και την ισχυροποίηση της σύνδεσης της εκπαίδευσης, κατάρτισης και δια βίου μάθησης με την αγορά εργασίας. Ειδικότερα για τη δια βίου μάθηση προωθείται η διασφάλιση της ποιότητας των εισροών, διαδικασιών και εκροών της, λαμβάνοντας υπόψη τις κατευθυντήριες γραμμές, τα κριτήρια και τους δείκτες του Ευρωπαϊκού Πλαισίου Διασφάλισης Ποιότητας για την Επαγγελματική Εκπαίδευση.</li> <li>▪ <b>ΕΣΠΑ 2014-2020, Θεματικός Στόχος ΘΣ10:</b> δημιουργία και αναβάθμιση υποδομών τυπικής και μη τυπικής εκπαίδευσης, κατάρτισης και δια βίου μάθησης.</li> <li>▪ <b>ΠΕΠ Αττικής, Θεματικός Στόχος ΘΣ2:</b> επιδιώκεται η ενίσχυση των εφαρμογών ΤΠΕ στον τομέα της ηλεκτρονικής μάθησης.</li> </ul>	
<b>ΚΡΙΣΙΜΑ ΖΗΤΗΜΑΤΑ ΤΟΠΙΚΗΣ ΑΝΑΠΤΥΞΗΣ: ΠΑΙΔΕΙΑ – ΔΙΑ ΒΙΟΥ ΜΑΘΗΣΗ</b>	
<ul style="list-style-type: none"> <li>➤ Δημιουργία νέων σχολικών υποδομών πρωτοβάθμιας εκπαίδευσης.</li> <li>➤ Συντήρηση και ενεργειακή αναβάθμιση σχολικών κτιρίων.</li> <li>➤ Εκσυγχρονισμός του σχολικού εξοπλισμού και των εργαστηρίων πληροφορικής.</li> <li>➤ Ενίσχυση των προγραμμάτων δημιουργικής απασχόλησης και καλοκαιρινού camp.</li> </ul>	



## ΕΠΙΧΕΙΡΗΣΙΑΚΟ ΠΡΟΓΡΑΜΜΑ ΔΗΜΟΥ ΠΑΠΑΓΟΥ-ΧΟΛΑΡΓΟΥ 2015-2019

- Ενίσχυση του Κέντρου Δια Βίου Μάθησης, ειδικά στον τομέα των ΤΠΕ.
- Ευαισθητοποίηση της μαθητικής κοινότητας με δράσεις προστασίας του περιβάλλοντος, της ανακύκλωσης και της βιώσιμης κινητικότητας.

ΠΟΛΙΤΙΣΜΟΣ	
ΑΔΥΝΑΜΙΕΣ & ΑΝΑΓΚΕΣ	ΠΛΕΟΝΕΚΤΗΜΑΤΑ & ΔΥΝΑΤΟΤΗΤΕΣ
<ul style="list-style-type: none"> <li>▪ Ανάγκη συντήρησης υφιστάμενων και δημιουργίας νέων πολιτιστικών υποδομών.</li> <li>▪ Έλλειψη επαρκούς προσωπικού για την ομαλή λειτουργία της Δημοτικής Βιβλιοθήκης.</li> <li>▪ Ανάγκη συντήρησης του χώρου έκθεσης του Αρχείου-Μουσείου Παλαιών Χαρτών και Χαρακτικών Αττικής, ώστε να διατηρούνται κατάλληλες συνθήκες θερμοκρασίας – υγρασίας.</li> </ul>	<ul style="list-style-type: none"> <li>▪ Το θεσμοθετημένο από το 1995 Φεστιβάλ που πραγματοποιείται κάθε Σεπτέμβριο στο Κηποθέατρο Παπάγου έχει δημιουργήσει ένα σημαντικό πολιτιστικό κεφάλαιο για το Δήμο. Η περαιτέρω αξιοποίησή του φιλοδοξεί να αυξήσει ακόμα περισσότερο το ειδικό του βάρος.</li> <li>▪ Η σύνδεση της ιστορίας του προαστίου, απ' αρχής της δημιουργίας του, με το όνομα του Περικλή, ο οποίος ονομαζόταν και «Χολαργεύς» αποτελεί σημαντικό αναπτυξιακό πλεονέκτημα.</li> <li>▪ Η γειτνίαση με τον Υμηττό που συμβάλει στην καλλιέργεια του πνεύματος σε συνδυασμό με την μικρή απόσταση με το πολιτιστικό κέντρο της πρωτεύουσας είναι ο λόγος που η περιοχή αποτελεί αγαπημένο τόπο διαμονής για πολλούς καλλιτέχνες και ανθρώπους των γραμμάτων.</li> <li>▪ Ικανοποιητικός αριθμός υποδομών και πληθώρα πολιτιστικών εκδηλώσεων από το Δήμο και από τους πολυάριθμους πολιτιστικούς συλλόγους που δραστηριοποιούνται στην περιοχή.</li> <li>▪ Δυνατότητα καθιέρωσης νέων πολιτιστικών δρώμενων και ανάπτυξης ψηφιακού πολιτιστικού περιεχομένου.</li> <li>▪ Δυνατότητα διοργάνωσης ετήσιας έκθεσης βιβλίου, εμπλουτισμού του παιδικού τμήματος της Δημοτικής Βιβλιοθήκης και ανάπτυξη δράσεων φιλαναγκωσίας στα σχολεία του Δήμου.</li> <li>▪ Δυνατότητα αξιοποίησης των εφαρμογών ΤΠΕ στο Αρχείο-Μουσείο Παλαιών Χαρτών και Χαρακτικών Αττικής για την καλύτερη προβολή του.</li> </ul>
ΚΙΝΔΥΝΟΙ & ΠΕΡΙΟΡΙΣΜΟΙ	ΕΥΚΑΙΡΙΕΣ
<ul style="list-style-type: none"> <li>▪ Η συνεχιζόμενη κρίση και η προτεραιότητα διάθεσης των οικονομικών πόρων σε δράσεις ενίσχυσης των οικονομικά αδυνάτων ενδέχεται να θέσουν το θέμα της ανάπτυξης του πολιτιστικού κεφαλαίου σε δεύτερη μοίρα.</li> </ul>	<ul style="list-style-type: none"> <li>▪ Οι πηγές του Ιλισού και η παρουσία αρχαιοτήτων στον Υμηττό ενισχύουν τη δυνατότητα ανάδειξης της περιοχής σε υπαίθριο μνημείο-μουσείο της ταυτόχρονης εξέλιξης της ιστορίας της φύσης και του ανθρώπινου πολιτισμού.</li> <li>▪ Συνεργασία με συλλόγους για δράσεις τοπικής πολιτιστικής ανάπτυξης.</li> </ul>

## ΑΝΑΠΤΥΞΙΑΚΕΣ ΠΡΟΤΕΡΑΙΟΤΗΤΕΣ ΒΑΣΕΙ ΕΘΝΙΚΟΥ, ΠΕΡΙΦΕΡΕΙΑΚΟΥ &amp; ΧΩΡΟΤΑΞΙΚΟΥ ΣΧΕΔΙΑΣΜΟΥ

- **ΠΕΠ Αττικής, Θεματικός Στόχος ΘΣ2:** επιδιώκεται η ενίσχυση των εφαρμογών ΤΠΕ στον τομέα του ηλεκτρονικού πολιτισμού.
- **Ρυθμιστικό Σχέδιο Αθήνας – Αττικής:** αναγνωρίζεται η σημασία του πολιτισμού ως πόρου ανάπτυξης και προωθείται η ενίσχυση των πολιτιστικών εκδηλώσεων κλίμακας πόλης και γειτονιάς.

## ΚΡΙΣΙΜΑ ΖΗΤΗΜΑΤΑ ΤΟΠΙΚΗΣ ΑΝΑΠΤΥΞΗΣ: ΠΟΛΙΤΙΣΜΟΣ

- Περαιτέρω ανάπτυξη του Δημοτικού Φεστιβάλ στο Κηποθέατρο Παπάγου.
- Προβολή και αξιοποίηση του ονόματος του Περικλή για περαιτέρω ενίσχυση του πολιτιστικού αποτυπώματος του Δήμου.
- Συντήρηση υφιστάμενων πολιτιστικών υποδομών και δημιουργία νέων.
- Καθιέρωση νέων πολιτιστικών δρώμενων.
- Ενίσχυση του παιδικού τμήματος της Δημοτικής Βιβλιοθήκης.
- Αξιοποίηση εφαρμογών ΤΠΕ στο Αρχείο-Μουσείο Παλαιών Χαρτών και Χαρακτικών Αττικής.
- Συνεργασία με συλλόγους για την αξιοποίηση του πολιτιστικού κεφαλαίου της πόλης.

## ΑΘΛΗΤΙΣΜΟΣ

## ΑΔΥΝΑΜΙΕΣ &amp; ΑΝΑΓΚΕΣ

- Ανάγκες συντήρησης και αναβάθμισης αθλητικών υποδομών και εξοπλισμού.
- Ανάγκη ανέγερσης κολυμβητηρίου.
- Ανάγκη ολοκλήρωσης ενεργειών αδειοδότησης αθλητικών εγκαταστάσεων.
- Έλλειψη επαρκών κλειστών εγκαταστάσεων για προπονήσεις και διεξαγωγή αγώνων.

## ΠΛΕΟΝΕΚΤΗΜΑΤΑ &amp; ΔΥΝΑΤΟΤΗΤΕΣ

- Ικανοποιητικός αριθμός αθλητικών εγκαταστάσεων που είναι διάσπαρτες στην περιοχή του Δήμου, για εύκολη δυνατότητα πρόσβασης.
- Η ύπαρξη μεγάλου αριθμού αθλητικών συλλόγων που δραστηριοποιούνται στην περιοχή αντανakλά το έντονο ενδιαφέρον των δημοτών για άθληση.
- Μεγάλη συμμετοχή αθλητών από όλη την Ελλάδα στο θεσμοθετημένο από το Δήμο «Δρόμο Βουνού Υμηττού», που αναγνωρίζεται σαν αγώνισμα υψηλών απαιτήσεων από πλευράς φυσικής κατάστασης.
- Δυνατότητα καθιέρωσης Ποδηλατικού Γύρου και Αγώνα Δρόμου στην πόλη.
- Η επαναλειτουργία του θεσμού της Αθλητικής Άνοιξης, που είχε ξεκινήσει τη δεκαετία του '80, προάγει το σχολικό αθλητισμό.
- Δυνατότητα υλοποίησης αθλητικών προγραμμάτων προσχολικής ηλικίας στους παιδικούς σταθμούς του Δήμου.

## ΚΙΝΔΥΝΟΙ &amp; ΠΕΡΙΟΡΙΣΜΟΙ

- Η κατάργηση της Δημοτικής Αστυνομίας και η πλημμελής φύλαξη των αθλητικών χώρων έχει σαν αποτέλεσμα την αύξηση φαινομένων βανδαλισμού.

## ΕΥΚΑΙΡΙΕΣ

- Συνεργασία με αθλητικούς συλλόγους για την ανάπτυξη του τοπικού αθλητισμού.
- Συνεργασία με Γενική Γραμματεία Αθλητισμού και αθλητικές ομοσπονδίες.

## ΕΠΙΧΕΙΡΗΣΙΑΚΟ ΠΡΟΓΡΑΜΜΑ ΔΗΜΟΥ ΠΑΠΑΓΟΥ-ΧΟΛΑΡΓΟΥ 2015-2019

### ΚΡΙΣΙΜΑ ΖΗΤΗΜΑΤΑ ΤΟΠΙΚΗΣ ΑΝΑΠΤΥΞΗΣ: ΑΘΛΗΤΙΣΜΟΣ

- Εντατικοποίηση των προσπάθειών για την ολοκλήρωση της ανέγερσης κολυμβητηρίου.
- Συντήρηση και αναβάθμιση αθλητικών υποδομών και εξοπλισμού.
- Καθιέρωση νέων αθλητικών δρώμενων.
- Ενίσχυση αθλητικών προγραμμάτων και δημιουργία νέων.
- Συνεργασία με αθλητικούς συλλόγους και σωματεία.

### ΣΥΛΛΟΓΟΙ - ΕΘΕΛΟΝΤΙΣΜΟΣ

#### ΑΔΥΝΑΜΙΕΣ & ΑΝΑΓΚΕΣ

- Ανάγκη συντονισμού και οργάνωσης ενεργειών εθελοντών που δρουν μεμονωμένα και μικρών εθελοντικών ομάδων για πιο αποτελεσματικές δράσεις.
- Ανάγκη συνεργασίας μεταξύ των συλλόγων. Παρατηρείται συχνά, σύλλογοι με ομοειδές αντικείμενο να δρουν αποσπασματικά ή και μερικές φορές ανταγωνιστικά.

#### ΠΛΕΟΝΕΚΤΗΜΑΤΑ & ΔΥΝΑΤΟΤΗΤΕΣ

- Μεγάλος αριθμός συλλόγων και ευρύτητα αντικειμένου που περιλαμβάνει όλους τους τομείς μιας τοπικής κοινωνίας.
- Η συγκρότηση της Δημοτικής Επιτροπής Διαβούλευσης με εκπρόσωπους συλλόγων και φορέων του Δήμου ενισχύει τη συμμετοχικότητα στη λήψη αποφάσεων.
- Οι αδελφοποιήσεις με ευρωπαϊκούς Δήμους και οι αδελφοποιήσεις σχολείων με σχολεία της Κύπρου προάγουν τη γνωριμία με άλλες χώρες και την ανταλλαγή καλών πρακτικών.
- Υψηλό αίσθημα εθελοντισμού και ευαισθητοποίησης σε κοινωνικά θέματα και θέματα προστασίας του περιβάλλοντος.
- Έντονη παρουσία της εθελοντικής ομάδας Δασοπροστασία Παπάγου-Χολαργού σε δράσεις πολιτικής προστασίας και προστασίας του περιβάλλοντος.
- Δυνατότητα οργάνωσης από το Δήμο δικτύου εθελοντών για δράσεις κοινωνικής πολιτικής, υγείας, παιδείας και προστασίας του περιβάλλοντος.

#### ΚΙΝΔΥΝΟΙ & ΠΕΡΙΟΡΙΣΜΟΙ

- Επακόλουθο της οικονομικής κρίσης είναι και η έξαρση του φαινομένου εγκατάλειψης ζώων από τους ιδιοκτήτες τους. Το φαινόμενο έχει πάρει ανησυχητικές διαστάσεις τα τελευταία χρόνια.

#### ΕΥΚΑΙΡΙΕΣ

- Συνεργασία με οργανωμένες εθελοντικές ομάδες σε εθνικό επίπεδο.
- Συνεργασία με πολιτιστικούς και αθλητικούς συλλόγους του Δήμου σε δράσεις με σκοπό τη διατήρηση της κοινωνικής συνοχής.

### ΚΡΙΣΙΜΑ ΖΗΤΗΜΑΤΑ ΤΟΠΙΚΗΣ ΑΝΑΠΤΥΞΗΣ: ΣΥΛΛΟΓΟΙ - ΕΘΕΛΟΝΤΙΣΜΟΣ

- Συνεργασία με συλλόγους, σωματεία και φορείς της πόλης.
- Οργάνωση δικτύου εθελοντισμού και συνεργασία με οργανωμένες εθελοντικές ομάδες της χώρας.
- Μέριμνα για τη συλλογή και φροντίδα των αδέσποτων ζώων.

### 1.3.4. Κρίσιμα ζητήματα τοπικής ανάπτυξης στον τομέα «Κοινωνική Πολιτική, Υγεία, Παιδεία, Πολιτισμός και Αθλητισμός»

Στον πίνακα που ακολουθεί αποτυπώνονται τα κρίσιμα ζητήματα τοπικής ανάπτυξης που ανέδειξε η αξιολόγηση της υφιστάμενης κατάστασης στον Θεματικό Τομέα «Κοινωνική Πολιτική, Υγεία, Παιδεία, Πολιτισμός και Αθλητισμός», ξεχωριστά για τον κάθε επιμέρους τομέα.

ΚΡΙΣΙΜΑ ΖΗΤΗΜΑΤΑ ΤΟΠΙΚΗΣ ΑΝΑΠΤΥΞΗΣ ΣΤΟΝ ΤΟΜΕΑ «ΚΟΙΝΩΝΙΚΗ ΠΟΛΙΤΙΚΗ, ΥΓΕΙΑ, ΠΑΙΔΕΙΑ, ΠΟΛΙΤΙΣΜΟΣ ΚΑΙ ΑΘΛΗΤΙΣΜΟΣ»	
<b>ΚΟΙΝΩΝΙΚΗ ΠΟΛΙΤΙΚΗ</b>	<ul style="list-style-type: none"> <li>➤ Βελτίωση υφιστάμενων δομών κοινωνικής πολιτικής και δημιουργία νέων.</li> <li>➤ Κοινωνική χαρτογράφηση της περιοχής του Δήμου.</li> <li>➤ Δράσεις ανακούφισης του οικογενειακού προϋπολογισμού.</li> <li>➤ Συνεργασία με συλλόγους, φορείς και εθελοντές σε θέματα κοινωνικής αλληλεγγύης.</li> <li>➤ Ενίσχυση της υπηρεσίας Βοήθεια στο Σπίτι.</li> </ul>
<b>ΠΡΟΣΧΟΛΙΚΗ ΑΓΩΓΗ</b>	<ul style="list-style-type: none"> <li>➤ Βελτίωση των εγκαταστάσεων και του εξοπλισμού των υφιστάμενων παιδικών/βρεφονηπιακών σταθμών.</li> <li>➤ Ανέγερση νέων παιδικών/βρεφονηπιακών σταθμών για την κάλυψη αναγκών.</li> <li>➤ Ενημερωτικά σεμινάρια από ειδικούς για θέματα προσχολικής ηλικίας.</li> </ul>
<b>ΜΕΡΙΜΝΑ ΓΙΑ ΤΗΝ ΤΡΙΤΗ ΗΛΙΚΙΑ</b>	<ul style="list-style-type: none"> <li>➤ Δημιουργία νέου ΚΑΠΗ-Πολυϊατρείου στη Δημοτική Κοινότητα Παπάγου.</li> <li>➤ Εμπλουτισμός του προγράμματος ψυχαγωγίας.</li> <li>➤ Ενδυνάμωση της κοινωνικοποίησης των ατόμων της τρίτης ηλικίας με επαφές με άλλες κοινωνικές ομάδες.</li> </ul>
<b>ΥΓΕΙΑ</b>	<ul style="list-style-type: none"> <li>➤ Αναβάθμιση των δομών και του εξοπλισμού παροχής πρωτοβάθμιας υγείας.</li> <li>➤ Ενίσχυση των παρεχόμενων υπηρεσιών στον τομέα της ψυχολογικής υποστήριξης.</li> <li>➤ Ενημέρωση-ευαισθητοποίηση για τη σπουδαιότητα της προληπτικής ιατρικής και των προσυμπτωματικών ελέγχων.</li> </ul>
<b>ΠΑΙΔΕΙΑ – ΔΙΑ ΒΙΟΥ ΜΑΘΗΣΗ</b>	<ul style="list-style-type: none"> <li>➤ Δημιουργία νέων σχολικών υποδομών πρωτοβάθμιας εκπαίδευσης.</li> <li>➤ Συντήρηση και ενεργειακή αναβάθμιση σχολικών κτιρίων.</li> <li>➤ Εκσυγχρονισμός του σχολικού εξοπλισμού και των εργαστηρίων πληροφορικής.</li> <li>➤ Ενίσχυση των προγραμμάτων δημιουργικής απασχόλησης και καλοκαιρινού camp.</li> <li>➤ Ενίσχυση του Κέντρου Δια Βίου Μάθησης, ειδικά στον τομέα των ΤΠΕ.</li> <li>➤ Ευαισθητοποίηση της μαθητικής κοινότητας με δράσεις προστασίας του περιβάλλοντος, της ανακύκλωσης και της βιώσιμης κινητικότητας.</li> </ul>
<b>ΠΟΛΙΤΙΣΜΟΣ</b>	<ul style="list-style-type: none"> <li>➤ Περαιτέρω ανάπτυξη του Δημοτικού Φεστιβάλ στο Κηποθέατρο Παπάγου.</li> <li>➤ Προβολή και αξιοποίηση του ονόματος του Περικλή για περαιτέρω ενίσχυση του πολιτιστικού αποτυπώματος του Δήμου.</li> <li>➤ Συντήρηση υφιστάμενων πολιτιστικών υποδομών και δημιουργία νέων.</li> <li>➤ Καθιέρωση νέων πολιτιστικών δρώμενων.</li> <li>➤ Ενίσχυση του παιδικού τμήματος της Δημοτικής Βιβλιοθήκης.</li> <li>➤ Αξιοποίηση εφαρμογών ΤΠΕ στο Αρχείο-Μουσείο Παλαιών Χαρτών και Χαρακτικών Αττικής.</li> <li>➤ Συνεργασία με συλλόγους για την αξιοποίηση του πολιτιστικού κεφαλαίου της πόλης.</li> </ul>

<b>ΑΘΛΗΤΙΣΜΟΣ</b>	<ul style="list-style-type: none"> <li>➤ Εντατικοποίηση των προσπάθειών για την ολοκλήρωση της ανέγερσης κολυμβητηρίου</li> <li>➤ Συντήρηση και αναβάθμιση αθλητικών υποδομών και εξοπλισμού.</li> <li>➤ Καθιέρωση νέων αθλητικών δρώμενων.</li> <li>➤ Ενίσχυση αθλητικών προγραμμάτων και δημιουργία νέων.</li> <li>➤ Συνεργασία με αθλητικούς συλλόγους και σωματεία.</li> </ul>
<b>ΣΥΛΛΟΓΟΙ - ΕΘΕΛΟΝΤΙΣΜΟΣ</b>	<ul style="list-style-type: none"> <li>➤ Συνεργασία με συλλόγους, σωματεία και φορείς της πόλης.</li> <li>➤ Οργάνωση δικτύου εθελοντισμού και συνεργασία με οργανωμένες εθελοντικές ομάδες της χώρας.</li> <li>➤ Μέριμνα για τη συλλογή και φροντίδα των αδέσποτων ζώων.</li> </ul>

Τα ανωτέρω κρίσιμα ζητήματα ανάπτυξης, που καλείται να συνεκτιμήσει ο Δήμος στο παρόν Στρατηγικό Σχέδιο, συνοψίζονται στη συνέχεια στους εξής **Στρατηγικούς Στόχους**:

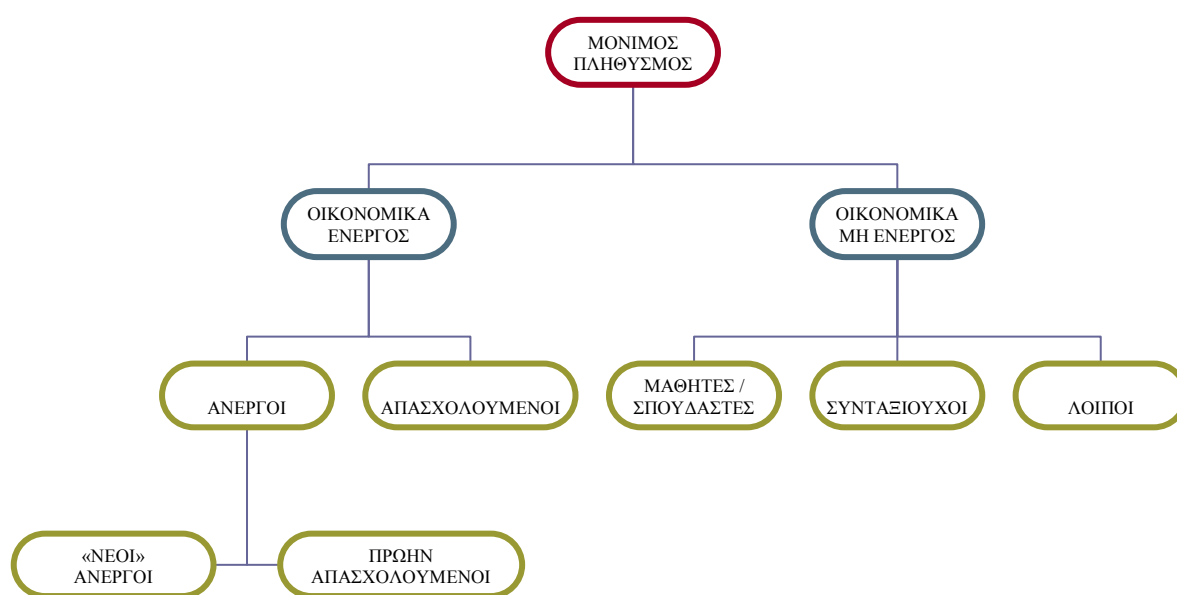
<b>ΣΤΡΑΤΗΓΙΚΟΙ ΣΤΟΧΟΙ</b>	
<b>ΣΤΟΝ ΤΟΜΕΑ «ΚΟΙΝΩΝΙΚΗ ΠΟΛΙΤΙΚΗ, ΥΓΕΙΑ, ΠΑΙΔΕΙΑ, ΠΟΛΙΤΙΣΜΟΣ ΚΑΙ ΑΘΛΗΤΙΣΜΟΣ»</b>	
<b>ΣΣ6.</b>	<i>Στήριξη των αδυνάμων – Ποιοτικές παροχές κοινωνικής μέριμνας</i>
<b>ΣΣ7.</b>	<i>Ανάπτυξη του αθλητισμού και του πολιτισμού ως παράγοντες κοινωνικής συνοχής</i>
<b>ΣΣ8.</b>	<i>Ενεργοποίηση της κοινωνίας των πολιτών σε συνεργασία με συλλόγους και φορείς της πόλης</i>
<b>ΣΣ9.</b>	<i>Ανάπτυξη δικτύου εθελοντών - Ευαισθητοποίηση των πολιτών</i>
<b>ΣΣ10.</b>	<i>Επένδυση στη μάθηση – Στήριξη της νεολαίας</i>

#### 1.4. Η περιοχή του Δήμου στον τομέα «Τοπική οικονομία και απασχόληση»

##### 1.4.1. Περιγραφή και αποτύπωση της περιοχής του Δήμου στον τομέα «Τοπική οικονομία και απασχόληση

##### 1.4.1.1. Ανεργία – Απασχόληση

Για την παροχή πληροφορίας για την ανεργία/απασχόληση του ανθρώπινου δυναμικού μιας περιοχής, ακολουθείται το κάτωθι διάγραμμα κατανομής του πληθυσμού, σύμφωνα με το οποίο ο μόνιμος πληθυσμός διακρίνεται σε οικονομικά ενεργό και οικονομικά μη ενεργό. Ως **οικονομικά ενεργός** θεωρείται ο πληθυσμός ηλικίας 14 ετών και άνω που είτε απασχολείται με όρους εξαρτημένης ή μη εργασίας, είτε είναι άνεργος (εργατικό δυναμικό της περιοχής) και ως **οικονομικά μη ενεργός** θεωρείται ο πληθυσμός που δεν μπορεί να εργαστεί (συνταξιούχοι, μαθητές/σπουδαστές κλπ.) ή δεν θέλει (άεργοι κλπ.).



Σύμφωνα με στοιχεία της απογραφής του 2011, που διενεργήθηκε από την ΕΛΣΤΑΤ, στον πίνακα που ακολουθεί αποτυπώνεται ο οικονομικά ενεργός και μη πληθυσμός, τόσο για το Δήμο Παπάγου-Χολαργού, όσο και για την Περιφέρεια Αττικής και το σύνολο της χώρας. Από τον πίνακα προκύπτει ότι ο οικονομικά ενεργός πληθυσμός του Δήμου φτάνει στο 44,39% του συνολικού πληθυσμού του, ενώ το αντίστοιχο ποσοστό για την Περιφέρεια Αττικής είναι 46,27% και για το σύνολο της χώρας 42,40%.

ΟΙΚΟΝΟΜΙΚΑ ΕΝΕΡΓΟΣ ΚΑΙ ΜΗ ΠΛΗΘΥΣΜΟΣ (ΑΠΟΓΡΑΦΗ 2011)					
ΧΩΡΙΚΗ ΕΝΟΤΗΤΑ	ΣΥΝΟΛΟ	ΟΙΚΟΝΟΜΙΚΑ ΕΝΕΡΓΟΣ		ΟΙΚΟΝΟΜΙΚΑ ΜΗ ΕΝΕΡΓΟΣ	
		ΠΛΗΘΥΣΜΟΣ	%	ΠΛΗΘΥΣΜΟΣ	%
Ελλάδα	10.816.286	4.586.636	42,40	6.229.650	57,60
Περιφέρεια Αττικής	3.828.434	1.771.562	46,27	2.056.872	53,73
Δήμος Παπάγου-Χολαργού	44.539	19.773	44,39	24.766	55,61



Στη συνέχεια αποτυπώνεται η κατανομή του οικονομικά ενεργού πληθυσμού σε **απασχολούμενους** και **άνεργους**. Σύμφωνα με τον πίνακα **στο Δήμο Παπάγου-Χολαργού για το 2011 καταμετρήθηκαν 2.281 άνεργοι**, αριθμός που αντιστοιχεί στο 11,54% του οικονομικά ενεργού πληθυσμού του, ενώ στην Περιφέρεια Αττικής το αντίστοιχο ποσοστό είναι 18,03% και στο σύνολο της χώρας 18,73%.

ΚΑΤΑΝΟΜΗ ΟΙΚΟΝΟΜΙΚΑ ΕΝΕΡΓΟΥ ΠΛΗΘΥΣΜΟΥ (ΑΠΟΓΡΑΦΗ 2011)					
ΧΩΡΙΚΗ ΕΝΟΤΗΤΑ	ΣΥΝΟΛΟ	ΑΠΑΣΧΟΛΟΥΜΕΝΟΙ		ΑΝΕΡΓΟΙ	
		ΠΛΗΘΥΣΜΟΣ	%	ΠΛΗΘΥΣΜΟΣ	%
Ελλάδα	4.586.636	3.727.633	81,27	859.003	18,73
Περιφέρεια Αττικής	1.771.562	1.452.203	81,97	319.359	18,03
Δήμος Παπάγου-Χολαργού	19.773	17.492	88,46	2.281	11,54

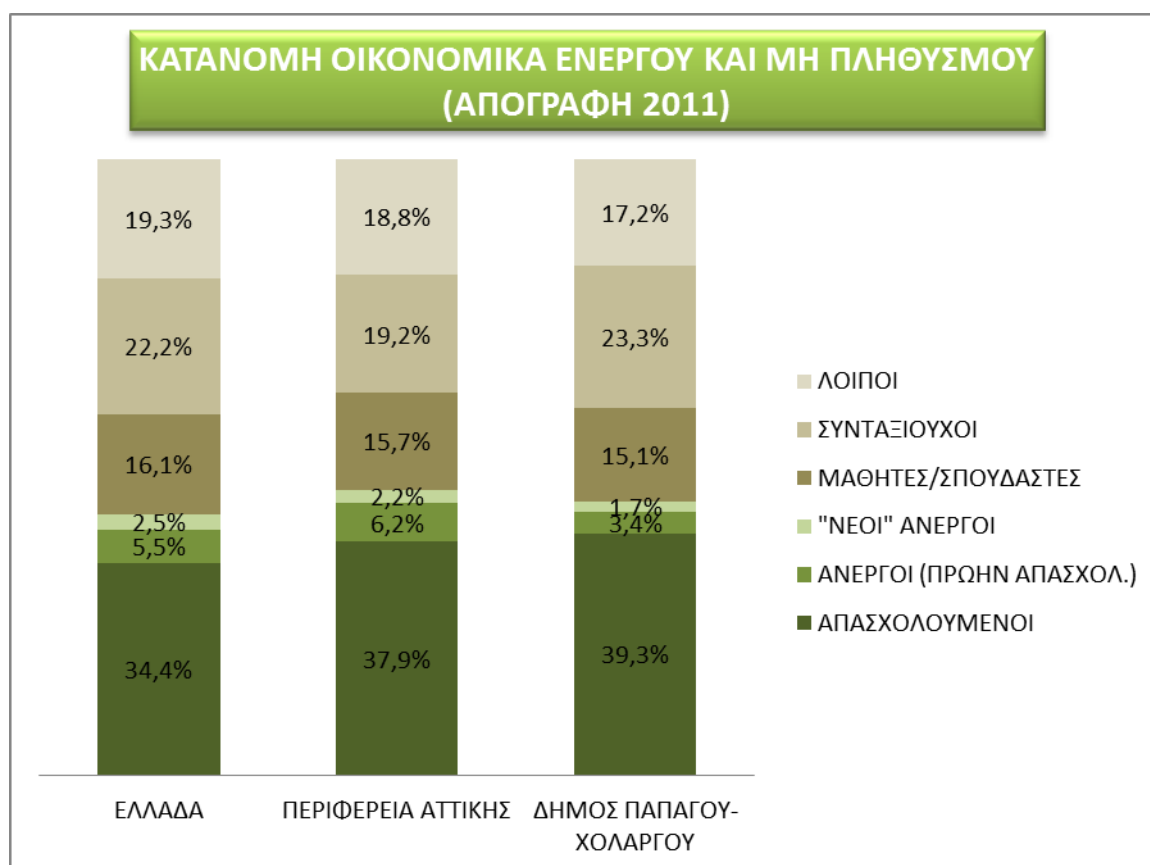
Ακολουθεί πίνακας κατανομής των ανέργων σε «**νέους**» **άνεργους**, δηλαδή άνεργους που δεν έχουν εργαστεί ποτέ στο παρελθόν και **πρώην απασχολούμενους**. Σύμφωνα με τον πίνακα, το ποσοστό των «νέων ανέργων» ανέρχεται στο 32,66% του συνόλου των ανέργων του Δήμου, ενώ οι πρώην απασχολούμενοι αποτελούν το 67,34%. Το ποσοστό των πρώην απασχολούμενων για την Περιφέρεια Αττικής είναι 73,59% και για το σύνολο της χώρας 69,06%.

ΚΑΤΑΝΟΜΗ ΑΝΕΡΓΩΝ (ΑΠΟΓΡΑΦΗ 2011)					
ΧΩΡΙΚΗ ΕΝΟΤΗΤΑ	ΣΥΝΟΛΟ	«ΝΕΟΙ» ΑΝΕΡΓΟΙ		ΠΡΩΗΝ ΑΠΑΣΧΟΛΟΥΜΕΝΟΙ	
		ΠΛΗΘΥΣΜΟΣ	%	ΠΛΗΘΥΣΜΟΣ	%
Ελλάδα	859.003	265.768	30,94	593.235	69,06
Περιφέρεια Αττικής	319.359	84.327	26,41	235.032	73,59
Δήμος Παπάγου-Χολαργού	2.281	745	32,66	1.536	67,34

Τέλος, αποτυπώνεται η κατανομή του οικονομικά μη ενεργού πληθυσμού σε επίπεδο Δήμου, Περιφέρειας Αττικής και χώρας, όπου φαίνεται ότι το ποσοστό των συνταξιούχων αντιστοιχεί στο 41,82% του μη ενεργού πληθυσμού του Δήμου (αντίστοιχο ποσοστό για την Περιφέρεια Αττικής 35,68% και για το σύνολο της χώρας 38,64%), ενώ το ποσοστό των μαθητών/σπουδαστών αντιστοιχεί στο 27,19% του μη ενεργού πληθυσμού (αντίστοιχο ποσοστό για την Περιφέρεια Αττικής 29,26% και για το σύνολο της χώρας 27,89%).

ΚΑΤΑΝΟΜΗ ΟΙΚΟΝΟΜΙΚΑ ΜΗ ΕΝΕΡΓΟΥ ΠΛΗΘΥΣΜΟΥ (ΑΠΟΓΡΑΦΗ 2011)							
ΧΩΡΙΚΗ ΕΝΟΤΗΤΑ	ΣΥΝΟΛΟ	ΜΑΘΗΤΕΣ/ΣΠΟΥΔΑΣΤΕΣ		ΣΥΝΤΑΞΙΟΥΧΟΙ		ΛΟΙΠΟΙ	
		ΠΛΗΘ.	%	ΠΛΗΘ.	%	ΠΛΗΘ.	%
Ελλάδα	6.229.650	1.737.074	27,88	2.407.222	38,64	2.085.354	33,47
Περιφέρεια Αττικής	2.056.872	601.927	29,26	733.805	35,68	721.140	35,06
Δήμος Παπάγου-Χολαργού	24.766	6.734	27,19	10.358	41,82	7.674	30,99

Ακολουθεί ιστόγραμμα κατανομής του μόνιμου πληθυσμού στις επιμέρους ομάδες του οικονομικά ενεργού και μη πληθυσμού σε επίπεδο χώρας, Περιφέρειας Αττικής και Δήμου Παπάγου-Χολαργού. Από το ιστόγραμμα είναι σαφές ότι οι απασχολούμενοι στο Δήμο αποτελούν το 39,3% του μόνιμου πληθυσμού του (37,9% για την Περιφέρεια Αττικής και 34,4% στο σύνολο της χώρας) και οι συνταξιούχοι το 23,3% (19,2% για την Περιφέρεια Αττικής και 22,2% στο σύνολο της χώρας).



Σύμφωνα με στοιχεία του Κέντρου Προώθησης Απασχόλησης (ΚΠΑ) του Ο.Α.Ε.Δ. Αγίας Παρασκευής, αποτυπώνεται στον πίνακα που ακολουθεί η ανεργία στο Δήμο για τα έτη 2012, 2013 και 2014. Παράλληλα δίδονται πληροφορίες για μακροχρόνια άνεργους, επιδοτούμενους και άνεργους κατά φύλο.

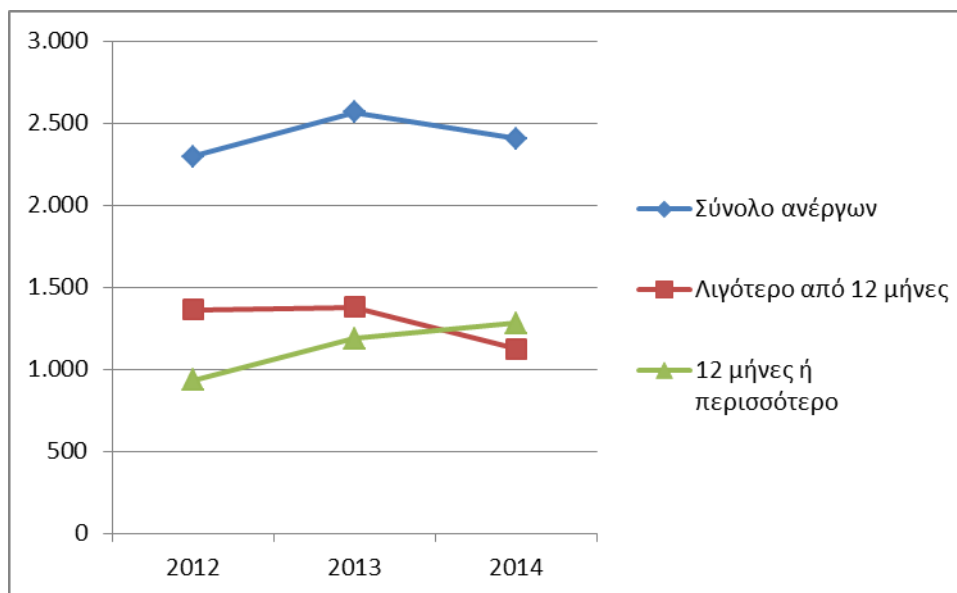
ΕΓΓΕΓΡΑΜΕΝΟΙ ΑΝΕΡΓΟΙ ΟΑΕΔ (ΔΕΚΕΜΒΡΙΟΣ 2012)				
	ΔΕΛΤΙΑ ΑΝΕΡΓΩΝ λιγότερο από 12 μήνες	ΔΕΛΤΙΑ ΑΝΕΡΓΩΝ 12 μήνες ή περισσότερο	ΣΥΝΟΛΟ ΑΝΕΡΓΩΝ	ΕΠΙΔΟΤΟΥΜΕΝΟΙ ΑΝΕΡΓΟΙ
<b>ΑΝΔΡΕΣ</b>	609	380	989	249
<b>ΓΥΝΑΙΚΕΣ</b>	755	551	1.306	323
<b>ΣΥΝΟΛΟ</b>	<b>1.364</b>	<b>931</b>	<b>2.295</b>	<b>572</b>

ΕΓΓΕΓΡΑΜΕΝΟΙ ΑΝΕΡΓΟΙ ΟΑΕΔ (ΔΕΚΕΜΒΡΙΟΣ 2013)				
	ΔΕΛΤΙΑ ΑΝΕΡΓΩΝ λιγότερο από 12 μήνες	ΔΕΛΤΙΑ ΑΝΕΡΓΩΝ 12 μήνες ή περισσότερο	ΣΥΝΟΛΟ ΑΝΕΡΓΩΝ	ΕΠΙΔΟΤΟΥΜΕΝΟΙ ΑΝΕΡΓΟΙ
<b>ΑΝΔΡΕΣ</b>	581	472	1.053	195
<b>ΓΥΝΑΙΚΕΣ</b>	797	716	1.513	243
<b>ΣΥΝΟΛΟ</b>	<b>1.378</b>	<b>1.188</b>	<b>2.566</b>	<b>438</b>

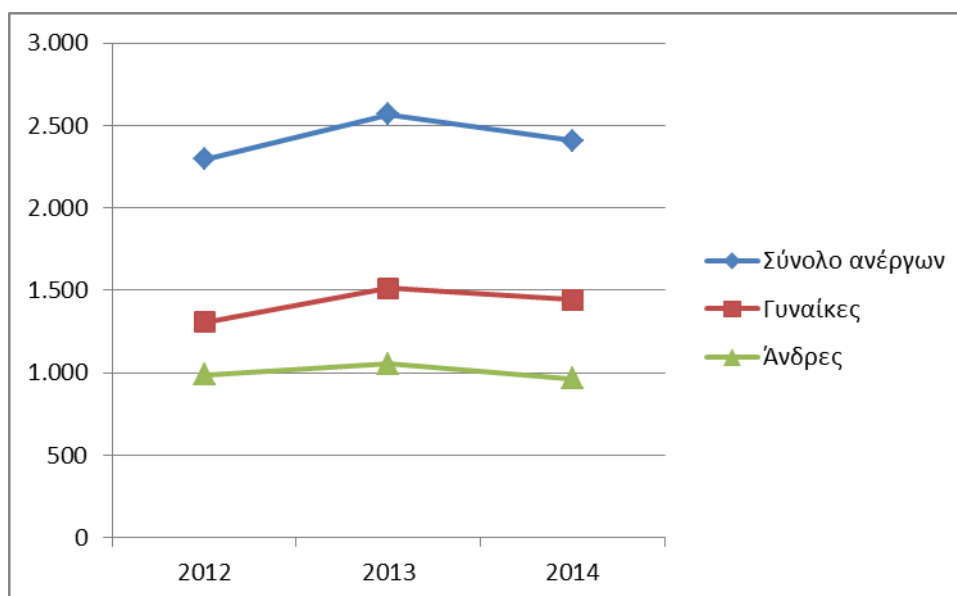
ΕΓΓΕΓΡΑΜΕΝΟΙ ΑΝΕΡΓΟΙ ΟΑΕΔ (ΔΕΚΕΜΒΡΙΟΣ 2014)				
	ΔΕΛΤΙΑ ΑΝΕΡΓΩΝ λιγότερο από 12 μήνες	ΔΕΛΤΙΑ ΑΝΕΡΓΩΝ 12 μήνες ή περισσότερο	ΣΥΝΟΛΟ ΑΝΕΡΓΩΝ	ΕΠΙΔΟΤΟΥΜΕΝΟΙ ΑΝΕΡΓΟΙ
<b>ΑΝΔΡΕΣ</b>	483	481	964	151
<b>ΓΥΝΑΙΚΕΣ</b>	641	801	1.442	168
<b>ΣΥΝΟΛΟ</b>	<b>1.124</b>	<b>1.282</b>	<b>2.406</b>	<b>319</b>

Σύμφωνα με τον παραπάνω πίνακα, το 2013, οι άνεργοι του Δήμου ανήλθαν στους 2.566, σημειώνοντας την μεγαλύτερη αύξηση της τελευταίας τετραετίας. Τα διαγράμματα που ακολουθούν δείχνουν την πορεία της ανεργίας τα τελευταία τρία χρόνια και την κατανομή της σε νέους και μακροχρόνια άνεργους, καθώς και ανά φύλο, όπου είναι σαφές ότι οι γυναίκες πλήττονται περισσότερο από την ανεργία από ό,τι οι άνδρες.

**ΠΟΡΕΙΑ ΑΝΕΡΓΙΑΣ ΚΑΙ ΚΑΤΑΝΟΜΗ ΣΕ ΝΕΟΥΣ ΚΑΙ ΜΑΚΡΟΧΡΟΝΙΑ ΑΝΕΡΓΟΥΣ  
ΣΤΟ ΔΗΜΟ ΠΑΠΑΓΟΥ-ΧΟΛΑΡΓΟΥ**



**ΠΟΡΕΙΑ ΑΝΕΡΓΙΑΣ ΚΑΙ ΚΑΤΑΝΟΜΗ ΑΝΑ ΦΥΛΟ  
ΣΤΟ ΔΗΜΟ ΠΑΠΑΓΟΥ-ΧΟΛΑΡΓΟΥ**

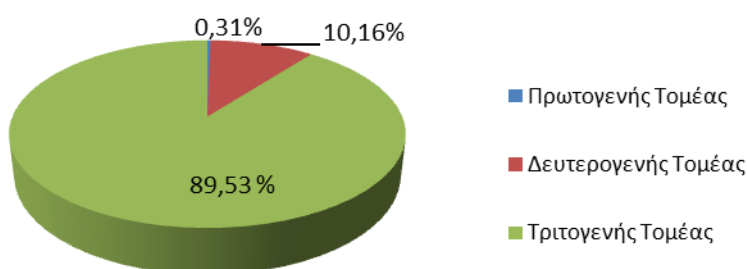


**1.4.1.2. Τοπική οικονομία – Επιχειρηματικότητα**

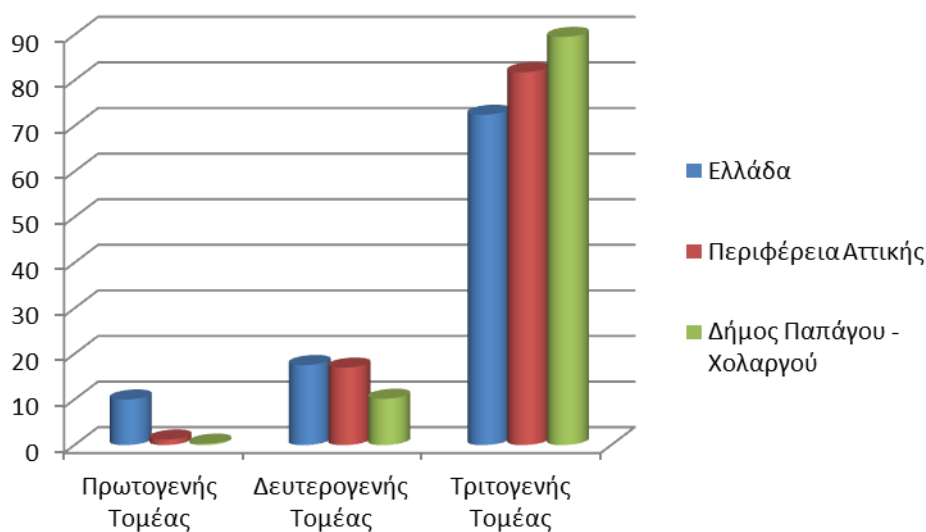
Κυρίαρχος παραγωγικός τομέας στο Δήμο, σύμφωνα με στοιχεία της ΕΛΣΤΑΤ και την απογραφή του 2011, είναι ο τριτογενής με ποσοστό 89,53% του απασχολούμενου πληθυσμού και ακολουθούν ο δευτερογενής με ποσοστό 10,16 % και ο πρωτογενής με 0,31 %.

ΚΑΤΑΝΟΜΗ ΜΟΝΙΜΟΥ ΠΛΗΘΥΣΜΟΥ ΣΕ ΠΑΡΑΓΩΓΙΚΟΥΣ ΤΟΜΕΙΣ (ΑΠΟΓΡΑΦΗ 2011)							
ΧΩΡΙΚΗ ΕΝΟΤΗΤΑ	ΣΥΝΟΛΟ	ΠΡΩΤΟΓΕΝΗΣ		ΔΕΥΤΕΡΟΓΕΝΗΣ		ΤΡΙΤΟΓΕΝΗΣ	
		ΠΛΗΘ.	%	ΠΛΗΘ	%	ΠΛΗΘ	%
Ελλάδα	3.727.633	372.209	9,99	654.377	17,55	2.701.047	72,46
Περιφέρεια Αττικής	1.452.203	17.528	1,21	246.561	16,98	1.188.114	81,81
Δήμος Παπάγου-Χολαργού	17.492	54	0,31	1.778	10,16	15.660	89,53

Δήμος Παπάγου-Χολαργού/ Ποσοστό συμμετοχής ανά παραγωγικό τομέα



Στο επόμενο γράφημα αποτυπώνεται η κατανομή του απασχολούμενου πληθυσμού ανά παραγωγικό τομέα τόσο σε επίπεδο Δήμου όσο και σε επίπεδο Περιφέρειας Αττικής και στο σύνολο της χώρας. Ο απασχολούμενος πληθυσμός του Δήμου συμμετέχει στον τριτογενή τομέα με ποσοστό 89,53% όταν το αντίστοιχο ποσοστό για την Περιφέρεια Αττικής είναι 81,81% και για το σύνολο της χώρας 72,46%. Τέλος, στο Δήμο ένα πολύ μικρό ποσοστό (0,31%) του απασχολούμενου πληθυσμού του συμμετέχει στον Πρωτογενή Τομέα, όταν το αντίστοιχο ποσοστό για το σύνολο της χώρας αγγίζει το 10%.



Στον πίνακα που ακολουθεί αποτυπώνεται η κατανομή του οικονομικά ενεργού πληθυσμού του Δήμου κατά κλάδο οικονομικής δραστηριότητας. Σημειώνεται ότι στον οικονομικά ενεργό πληθυσμό περιλαμβάνονται και οι άνεργοι, με σαφή διαχωρισμό στους «νέους» άνεργους, οι οποίοι δεν έχουν εργαστεί στο παρελθόν και στους πρώην απασχολούμενους, οι οποίοι κατατάσσονται στον κλάδο στον οποίον ανήκαν όταν εργάζονταν.

ΤΑΞΙΝΟΜΗΣΗ ΟΙΚΟΝΟΜΙΚΑ ΕΝΕΡΓΟΥ ΠΛΗΘΥΣΜΟΥ ΔΗΜΟΥ ΠΑΠΑΓΟΥ-ΧΟΛΑΡΓΟΥ ΚΑΤΑ ΚΛΑΔΟ ΟΙΚΟΝΟΜΙΚΗΣ ΔΡΑΣΤΗΡΙΟΤΗΤΑΣ (ΕΛΣΤΑΤ - ΑΠΟΓΡΑΦΗ 2011)				
ΚΛΑΔΟΣ ΟΙΚΟΝΟΜΙΚΗΣ ΔΡΑΣΤΗΡΙΟΤΗΤΑΣ	ΟΙΚΟΝΟΜΙΚΑ ΕΝΕΡΓΟΣ ΠΛΗΘΥΣΜΟΣ			
	ΑΝΔΡΕΣ	ΓΥΝΑΙΚΕΣ	ΣΥΝΟΛΟ	%
ΓΕΩΡΓΙΑ, ΔΑΣΟΚΟΜΙΑ ΚΑΙ ΑΛΙΕΙΑ	47	35	82	0,41
ΟΡΥΧΕΙΑ ΚΑΙ ΛΑΤΟΜΕΙΑ	5	5	10	0,05
ΜΕΤΑΠΟΙΗΣΗ	713	413	1.126	5,69
ΠΑΡΟΧΗ ΗΛΕΚΤΡΙΚΟΥ ΡΕΥΜΑΤΟΣ, ΦΥΣΙΚΟΥ ΑΕΡΙΟΥ, ΑΤΜΟΥ ΚΑΙ ΚΛΙΜΑΤΙΣΜΟΥ	108	62	170	0,86
ΠΑΡΟΧΗ ΝΕΡΟΥ, ΕΠΕΞΕΡΓΑΣΙΑ ΛΥΜΑΤΩΝ, ΔΙΑΧΕΙΡΙΣΗ ΑΠΟΒΛΗΤΩΝ ΚΑΙ ΔΡΑΣΤΗΡΙΟΤΗΤΕΣ ΕΞΥΓΙΑΝΣΗΣ	27	24	51	0,26
ΚΑΤΑΣΚΕΥΕΣ	549	126	675	3,41
ΧΟΝΔΡΙΚΟ ΚΑΙ ΛΙΑΝΙΚΟ ΕΜΠΟΡΙΟ – ΕΠΙΣΚΕΥΗ ΜΗΧΑΝΟΚΙΝΗΤΩΝ ΟΧΗΜΑΤΩΝ ΚΑΙ ΜΟΤΟΣΥΚΛΕΤΩΝ	1.343	1.076	2.419	<b>12,23</b>
ΜΕΤΑΦΟΡΑ ΚΑΙ ΑΠΟΘΗΚΕΥΣΗ	498	226	724	3,66
ΔΡΑΣΤΗΡΙΟΤΗΤΕΣ ΥΠΗΡΕΣΙΩΝ ΠΑΡΟΧΗΣ ΚΑΤΑΛΥΜΑΤΟΣ ΚΑΙ ΥΠΗΡΕΣΙΩΝ ΕΣΤΙΑΣΗΣ	430	264	694	3,51
ΕΝΗΜΕΡΩΣΗ ΚΑΙ ΕΠΙΚΟΙΝΩΝΙΑ	826	502	1.328	6,72
ΧΡΗΜΑΤΟΠΙΣΤΩΤΙΚΕΣ ΚΑΙ ΑΣΦΑΛΙΣΤΙΚΕΣ ΔΡΑΣΤΗΡΙΟΤΗΤΕΣ	618	651	1.269	6,42
ΔΙΑΧΕΙΡΙΣΗ ΑΚΙΝΗΤΗΣ ΠΕΡΙΟΥΣΙΑΣ	32	17	49	0,25
ΕΠΑΓΓΕΛΜΑΤΙΚΕΣ, ΕΠΙΣΤΗΜΟΝΙΚΕΣ ΚΑΙ ΤΕΧΝΙΚΕΣ ΔΡΑΣΤΗΡΙΟΤΗΤΕΣ	1.367	1.181	2.548	<b>12,89</b>
ΔΙΟΙΚΗΤΙΚΕΣ ΚΑΙ ΥΠΟΣΤΗΡΙΚΤΙΚΕΣ ΔΡΑΣΤΗΡΙΟΤΗΤΕΣ	227	196	423	2,14
ΔΗΜΟΣΙΑ ΔΙΟΙΚΗΣΗ ΚΑΙ ΑΜΥΝΑ – ΥΠΟΧΡΕΩΤΙΚΗ ΚΟΙΝΩΝΙΚΗ ΑΣΦΑΛΙΣΗ	1.042	1.175	2.217	<b>11,21</b>
ΕΚΠΑΙΔΕΥΣΗ	647	1.401	2.048	<b>10,36</b>
ΔΡΑΣΤΗΡΙΟΤΗΤΕΣ ΣΧΕΤΙΚΕΣ ΜΕ ΤΗΝ ΑΝΘΡΩΠΙΝΗ ΥΓΕΙΑ ΚΑΙ ΤΗΝ ΚΟΙΝΩΝΙΚΗ ΜΕΡΙΜΝΑ	883	1.162	2.045	<b>10,34</b>
ΤΕΧΝΕΣ, ΔΙΑΣΚΕΔΑΣΗ ΚΑΙ ΨΥΧΑΓΩΓΙΑ	215	194	409	2,07
ΑΛΛΕΣ ΔΡΑΣΤΗΡΙΟΤΗΤΕΣ ΠΑΡΟΧΗΣ ΥΠΗΡΕΣΙΩΝ	117	195	312	1,58
ΔΡΑΣΤΗΡΙΟΤΗΤΕΣ ΝΟΙΚΟΚΥΡΙΩΝ ΩΣ ΕΡΓΟΔΟΤΩΝ – ΜΗ ΔΙΑΦΟΡΟΠΟΙΗΜΕΝΕΣ ΔΡΑΣΤΗΡΙΟΤΗΤΕΣ ΝΟΙΚΟΚΥΡΙΩΝ ΠΟΥ ΑΦΟΡΟΥΝ ΤΗΝ ΠΑΡΑΓΩΓΗ ΑΓΑΘΩΝ ΚΑΙ ΥΠΗΡΕΣΙΩΝ ΓΙΑ ΙΔΙΑ ΧΡΗΣΗ	24	397	421	2,13
ΔΡΑΣΤΗΡΙΟΤΗΤΕΣ ΕΤΕΡΟΔΙΚΩΝ ΟΡΓΑΝΙΣΜΩΝ ΚΑΙ ΦΟΡΕΩΝ	5	3	8	0,04
«ΝΕΟΙ» ΑΝΕΡΓΟΙ	420	325	745	3,77
<b>ΣΥΝΟΛΟ</b>	<b>10.143</b>	<b>9.630</b>	<b>19.773</b>	<b>100</b>

Από την ανάλυσή του πίνακα προκύπτει ότι οι κλάδοι που απασχολούν το μεγαλύτερο τμήμα του οικονομικά ενεργού πληθυσμού του Δήμου είναι οι «Επαγγελματικές, Επιστημονικές και Τεχνικές δραστηριότητες» με ποσοστό 12,89%, το «Χονδρικό & Λιανικό Εμπόριο – Επισκευή Μηχανοκίνητων Οχημάτων & Μοτοσυκλετών» με ποσοστό 12,23%, η «Δημόσια Διοίκηση και Άμυνα – Υποχρεωτική Κοινωνική Ασφάλιση» με ποσοστό 11,21%, η «Εκπαίδευση» με ποσοστό 10,36% και οι «Δραστηριότητες σχετικές με την ανθρώπινη υγεία και την Κοινωνική Μέριμνα» με ποσοστό 10,34%.

Ακολουθεί η αποτύπωση των επιχειρήσεων με έδρα στο Δήμο Παπάγου-Χολαργού, σύμφωνα με στοιχεία του Εμπορικού & Βιομηχανικού Επιμελητηρίου Αθηνών (ΕΒΕΑ), καθώς και ο αριθμός των μελών του Επαγγελματικού Επιμελητηρίου Αθηνών (ΕΕΑ) που δραστηριοποιούνται στο Δήμο, κατά κλάδο οικονομικής δραστηριότητας.

ΜΕΛΗ ΕΒΕΑ ΚΑΙ ΕΕΑ ΜΕ ΕΔΡΑ ΣΤΟ ΔΗΜΟ ΠΑΠΑΓΟΥ-ΧΟΛΑΡΓΟΥ ΚΑΤΑ ΚΛΑΔΟ ΟΙΚΟΝΟΜΙΚΗΣ ΔΡΑΣΤΗΡΙΟΤΗΤΑΣ		
ΚΛΑΔΟΣ ΟΙΚΟΝΟΜΙΚΗΣ ΔΡΑΣΤΗΡΙΟΤΗΤΑΣ	ΜΕΛΗ ΕΒΕΑ	ΜΕΛΗ ΕΕΑ
ΓΕΩΡΓΙΑ, ΔΑΣΟΚΟΜΙΑ ΚΑΙ ΑΛΙΕΙΑ	1	2
ΟΡΥΧΕΙΑ ΚΑΙ ΛΑΤΟΜΕΙΑ		
ΜΕΤΑΠΟΙΗΣΗ	22	16
ΠΑΡΟΧΗ ΗΛΕΚΤΡΙΚΟΥ ΡΕΥΜΑΤΟΣ, ΦΥΣΙΚΟΥ ΑΕΡΙΟΥ, ΑΤΜΟΥ ΚΑΙ ΚΛΙΜΑΤΙΣΜΟΥ	19	1
ΠΑΡΟΧΗ ΝΕΡΟΥ, ΕΠΕΞΕΡΓΑΣΙΑ ΛΥΜΑΤΩΝ, ΔΙΑΧΕΙΡΙΣΗ ΑΠΟΒΛΗΤΩΝ ΚΑΙ ΔΡΑΣΤΗΡΙΟΤΗΤΕΣ ΕΞΥΓΙΑΝΣΗΣ	2	1
ΚΑΤΑΣΚΕΥΕΣ	79	25
ΧΟΝΔΡΙΚΟ ΚΑΙ ΛΙΑΝΙΚΟ ΕΜΠΟΡΙΟ – ΕΠΙΣΚΕΥΗ ΜΗΧΑΝΟΚΙΝΗΤΩΝ ΟΧΗΜΑΤΩΝ ΚΑΙ ΜΟΤΟΣΥΚΛΕΤΩΝ	280	420
ΜΕΤΑΦΟΡΑ ΚΑΙ ΑΠΟΘΗΚΕΥΣΗ	3	18
ΔΡΑΣΤΗΡΙΟΤΗΤΕΣ ΥΠΗΡΕΣΙΩΝ ΠΑΡΟΧΗΣ ΚΑΤΑΛΥΜΑΤΟΣ ΚΑΙ ΥΠΗΡΕΣΙΩΝ ΕΣΤΙΑΣΗΣ	16	213
ΕΝΗΜΕΡΩΣΗ ΚΑΙ ΕΠΙΚΟΙΝΩΝΙΑ	57	85
ΧΡΗΜΑΤΟΠΙΣΤΩΤΙΚΕΣ ΚΑΙ ΑΣΦΑΛΙΣΤΙΚΕΣ ΔΡΑΣΤΗΡΙΟΤΗΤΕΣ	8	138
ΔΙΑΧΕΙΡΙΣΗ ΑΚΙΝΗΤΗΣ ΠΕΡΙΟΥΣΙΑΣ	27	63
ΕΠΑΓΓΕΛΜΑΤΙΚΕΣ, ΕΠΙΣΤΗΜΟΝΙΚΕΣ ΚΑΙ ΤΕΧΝΙΚΕΣ ΔΡΑΣΤΗΡΙΟΤΗΤΕΣ	100	172
ΔΙΟΙΚΗΤΙΚΕΣ ΚΑΙ ΥΠΟΣΤΗΡΙΚΤΙΚΕΣ ΔΡΑΣΤΗΡΙΟΤΗΤΕΣ	20	53
ΔΗΜΟΣΙΑ ΔΙΟΙΚΗΣΗ ΚΑΙ ΑΜΥΝΑ – ΥΠΟΧΡΕΩΤΙΚΗ ΚΟΙΝΩΝΙΚΗ ΑΣΦΑΛΙΣΗ		2
ΕΚΠΑΙΔΕΥΣΗ	16	58
ΔΡΑΣΤΗΡΙΟΤΗΤΕΣ ΣΧΕΤΙΚΕΣ ΜΕ ΤΗΝ ΑΝΘΡΩΠΙΝΗ ΥΓΕΙΑ ΚΑΙ ΤΗΝ ΚΟΙΝΩΝΙΚΗ ΜΕΡΙΜΝΑ	17	36
ΤΕΧΝΕΣ, ΔΙΑΣΚΕΔΑΣΗ ΚΑΙ ΨΥΧΑΓΩΓΙΑ	7	55
ΆΛΛΕΣ ΔΡΑΣΤΗΡΙΟΤΗΤΕΣ ΠΑΡΟΧΗΣ ΥΠΗΡΕΣΙΩΝ	8	115
ΑΓΝΩΣΤΗ ΔΡΑΣΤΗΡΙΟΤΗΤΑ	50	
<b>ΣΥΝΟΛΟ</b>	<b>732</b>	<b>1.473</b>

Σημειώνεται ότι η πληροφορία που δόθηκε από τα Επιμελητήρια για τον κλάδο οικονομικής δραστηριότητας (ΚΑΔ) των μελών τους ήταν από 1<sup>ου</sup> έως και 4<sup>ου</sup> βαθμού. Περαιτέρω ανάλυση έδειξε ότι το μεγαλύτερο μέρος των επιχειρήσεων/επαγγελματιών με έδρα στο Δήμο δραστηριοποιείται στους εξής κλάδους:

- Λιανικό εμπόριο
- Υπηρεσίες εστίασης
- Επαγγελματικές, επιστημονικές και τεχνικές δραστηριότητες
- Χρηματοπιστωτικές και ασφαλιστικές δραστηριότητες
- Δραστηριότητες προγραμματισμού ηλεκτρονικών υπολογιστών



Ακολουθεί πίνακας με αριθμό καταστημάτων που δραστηριοποιούνται στο Δήμο και είναι μέλη του **Εμπορικού Συλλόγου Καταστηματάρχων Παπάγου-Χολαργού**. Από τον πίνακα προκύπτει ότι ο μεγαλύτερος αριθμός καταστημάτων ανήκει στην κατηγορία «Ένδυση-Λευκά είδη-Δέρμα-Παπούτσια» με αμέσως επόμενη την κατηγορία «Καφέ-Ζαχαροπλαστεία-Ποτό».

ΚΑΤΑΣΤΗΜΑΤΑ – ΜΕΛΗ ΕΜΠΟΡΙΚΟΥ ΣΥΛΛΟΓΟΥ ΚΑΤΑΣΤΗΜΑΤΑΡΧΩΝ ΠΑΠΑΓΟΥ-ΧΟΛΑΡΓΟΥ	
ΕΙΔΟΣ	ΑΡΙΘΜΟΣ
ΒΙΒΛΙΟΠΩΛΕΙΑ	6
ΕΝΔΥΣΗ – ΛΕΥΚΑ ΕΙΔΗ – ΔΕΡΜΑ – ΠΑΠΟΥΤΣΙΑ	195
ΟΠΤΙΚΑ – ΧΡΥΣΟΧΟΪΑ	20
ΦΟΥΡΝΟΙ – ΨΩΜΙ	9
ΛΟΥΛΟΥΔΙΑ	7
ΚΑΦΕΚΟΠΤΕΙΑ	3
ΚΑΦΕ – ΖΑΧΑΡΟΠΛΑΣΤΕΙΑ – ΠΟΤΟ	32
ΚΟΜΜΩΤΗΡΙΑ – ΚΟΥΡΕΙΑ	24
ΚΑΒΑ – ΚΡΑΣΙ – ΜΠΥΡΕΣ	8
ΚΡΕΟΠΩΛΕΙΑ	9
ΜΑΝΑΒΙΚΑ	4
ΤΡΟΦΙΜΑ	8
ΤΕΝΤΕΣ	4
ΠΡΟΠΟ – ΙΠΠΟΔΡΟΜΟΣ	8
ΟΔΟΝΤΟΤΕΧΝΙΤΕΣ ΕΡΓΑΣΤΗΡΙΟ	1
ΣΥΣΚΕΥΑΣΙΑΣ ΕΙΔΗ	1
ΣΟΥΒΛΑΚΙΑ – ΦΑΓΗΤΟ	16
ΔΩΡΑ – ΜΠΙΖΟΥ – ΨΙΛΙΚΑ – ΠΑΙΔΙΚΑ ΕΙΔΗ	18
ΗΛΕΚΤΡΟΝΙΚΑ ΕΙΔΗ	3
ΜΠΙΛΙΑΡΔΑ	1
ΓΥΜΝΑΣΤΗΡΙΑ – ΙΝΣΤΙΤΟΥΤΑ ΟΜΟΡΦΙΑΣ – ΜΑΝΙΚΙΟΥΡ	12
ΕΠΙΔΙΟΡΘΩΣΕΙΣ ΕΝΔΥΜΑΤΩΝ – ΠΑΠΟΥΤΣΙΩΝ	9
ΚΛΕΙΔΙΑ – ΧΡΩΜΑΤΟΠΩΛΕΙΑ	5
VIDEO CLUB	4
<b>ΣΥΝΟΛΟ</b>	<b>407</b>

Αξίζει να σημειωθεί ότι για την ενίσχυση και στήριξη της τοπικής αγοράς, ήδη από το 2011 ο Δήμος Παπάγου-Χολαργού εφαρμόζει το μέτρο **«Κάρτα του Δημότη» GO CARD**. Το μέτρο αφορά όλες τις επιχειρήσεις που δραστηριοποιούνται στην περιοχή του Δήμου, οι οποίες επιθυμούν να συμμετάσχουν παρέχοντας εκπτώσεις και ειδικές προσφορές στα προϊόντα και τις υπηρεσίες τους μέσω της εκπτωτικής κάρτας που μπορούν να προμηθευτούν οι Δημότες. Με αυτό τον τρόπο επιχειρείται η τόνωση της τοπικής αγοράς παράλληλα με τη δημιουργία μιας σχέσης εμπιστοσύνης μεταξύ των καταναλωτών και των τοπικών επιχειρήσεων του Δήμου.

Η λίστα των συνεργαζόμενων επιχειρήσεων περιλαμβάνει εμπορικά καταστήματα πολλών κατηγοριών, κλινικές και ιατρικά κέντρα, ενώ στις παρεχόμενες υπηρεσίες στις οποίες οι Δημότες τυγχάνουν έκπτωσης μέσω της «Κάρτας Δημότη» περιλαμβάνονται αθλητικά προγράμματα και πολιτιστικές εκδηλώσεις που διοργανώνονται από το Δήμο ή από ιδιώτες σε εγκαταστάσεις του Δήμου.

**1.4.1.3. Αδειοδοτήσεις και ρυθμίσεις εμπορικών δραστηριοτήτων**

Στις βασικές αρμοδιότητες υπηρεσιών του Δήμου περιλαμβάνεται και η διαδικασία έκδοσης αδειών και παραχώρησης δημοτικών χώρων για την ανάπτυξη συγκεκριμένων εμπορικών δραστηριοτήτων που λαμβάνουν χώρα εντός των διοικητικών ορίων του Δήμου. Ειδικότερα:

**ΕΚΔΟΣΗ ΑΔΕΙΩΝ**

Στον Οργανισμό Εσωτερικής Υπηρεσίας του Δήμου, προβλέπονται τα Τμήματα που είναι υπεύθυνα για την έκδοση αδειών για συγκεκριμένες δραστηριότητες:

Το **Τμήμα Καταστημάτων και Λαϊκών Αγορών** της Διεύθυνσης Οικονομικών Υπηρεσιών διεκπεραιώνει τη διαδικασία για:

- άδειες παραχώρησης κοινοχρήστων χώρων για τη λειτουργία περιπτέρων (με δημοπρασία ή κλήρωση)
- άδειες μικροπωλητών στάσιμου εμπορίου
- άδειες ίδρυσης και λειτουργίας επιχειρήσεων μαζικής εστίασης και αναψυχής
- άδειες λιανικής διάθεσης τροφίμων και ποτών καθώς και παροχής υπηρεσιών (κομμωτήρια, περιποίηση νυχιών και εργαστήρια δερματοστιξίας tattoo) με τη διαδικασία της γνωστοποίησης, αφού προηγηθεί σχετική προέγκριση λειτουργίας τους από το Συμβούλιο της Αντίστοιχης Δημοτικής Κοινότητας
- άδειες μουσικής σε καταστήματα υγειονομικού ενδιαφέροντος
- άδειες υπαίθριου πλανόδιου εμπορίου

Στην ανωτέρω διαδικασία εμπλέκεται και το **Τμήμα Διαχείρισης Κοινοχρήστων Χώρων** της Διεύθυνσης Διοικητικών Υπηρεσιών, πραγματοποιώντας ελέγχους στις άδειες μικροπωλητών εμποροπανηγύρεων και Χριστουγεννιάτικων Αγορών, που εκδίδονται από το Τμήμα Καταστημάτων και Λαϊκών Αγορών. Το Τμήμα Διαχείρισης Κοινοχρήστων Χώρων, σε συνεργασία με την Τεχνική Υπηρεσία του Δήμου, προβαίνει επίσης σε καταμέτρηση του κοινόχρηστου χώρου που καταλαμβάνουν τα περίπτερα που αδειοδοτούνται από το Τμήμα Καταστημάτων και Λαϊκών Αγορών.

Το **Τμήμα Πρόνοιας-Πολιτικών Ισότητας των Δύο Φύλων** της Διεύθυνσης Διοικητικών Υπηρεσιών είναι υπεύθυνο για την αδειοδότηση και τον έλεγχο της καταλληλότητας ιδιωτικών παιδικών σταθμών στα διοικητικά όρια του Δήμου. Γι' αυτό το λόγο, είναι υπεύθυνο για τη συγκρότηση και τον συντονισμό Επιτροπής Καταλληλότητας παιδικών σταθμών, η οποία συνεδριάζει κάθε φορά που προκύπτει ζήτημα ελέγχου ή αδειοδότησης. Στα μέλη της Επιτροπής συμμετέχει εκπρόσωπος της Περιφέρειας Αττικής, καθώς και εκπρόσωπος των Ιδιοκτητών Παιδικών Σταθμών. Το Τμήμα είναι επίσης υπεύθυνο για την έγκριση προσωπικού των ιδιωτικών παιδικών σταθμών και γι' αυτό το λόγο αναλαμβάνει, μετά τη σχετική αίτηση, να αναζητήσει αυτεπάγγελα τα ποινικά μητρώα των εργαζομένων των σταθμών και στη συνέχεια να εκδώσει απόφαση (με υπογραφή Δημάρχου) για την έγκριση του προσωπικού.

Τέλος, στις αρμοδιότητες του Τμήματος Πρόνοιας-Πολιτικών Ισότητας των δύο Φύλων ανήκει και η έγκριση-έκδοση αδειών και έλεγχος καταλληλότητας Ιδρυμάτων Παιδικής Προστασίας, η εποπτεία επί φιλανθρωπικών σωματείων και ιδρυμάτων, η έγκριση του προϋπολογισμού τους, καθώς και η παρακολούθηση και ο έλεγχος των επιχορηγήσεων που δίδονται σε νομικά πρόσωπα ιδιωτικού δικαίου με κοινωφελείς σκοπούς.

Το **Τμήμα Παιδείας, Δια Βίου Μάθησης και Πολιτισμού** της Διεύθυνσης Διοικητικών Υπηρεσιών είναι υπεύθυνο για τη χορήγηση άδειας ίδρυσης και λειτουργίας ιδιωτικών μουσικών ιδρυμάτων (ωδεία).

Στον πίνακα που ακολουθεί αποτυπώνονται οι υποθέσεις που χειρίστηκε το Τμήμα Καταστημάτων και Λαϊκών Αγορών σχετικά με αδειοδοτήσεις και γνωστοποιήσεις εμπορικών και επιχειρηματικών δραστηριοτήτων για το 2014.

ΥΠΟΘΕΣΕΙΣ ΤΟΥ ΤΜΗΜΑΤΟΣ ΚΑΤΑΣΤΗΜΑΤΩΝ ΚΑΙ ΛΑΪΚΩΝ ΑΓΟΡΩΝ ΣΧΕΤΙΚΕΣ ΜΕ ΑΔΕΙΟΔΟΤΗΣΕΙΣ-ΓΝΩΣΤΟΠΟΙΗΣΕΙΣ ΓΙΑ ΤΟ ΕΤΟΣ 2014	
ΚΑΤΗΓΟΡΙΕΣ ΥΠΟΘΕΣΕΩΝ	ΑΡΙΘΜΟΣ
Άδειες μουσικής	25
Άδειες λειτουργίας εστίασης και αναψυχής	21
Άδειες λειτουργίας-γνωστοποιήσεις παροχής υπηρεσιών (κομμωτήρια, κουρέια, περιποίηση νυχιών)	5
Άδειες λειτουργίας-γνωστοποιήσεις λιανικό εμπόριο (παντοπωλείο, οπωροπωλείο, πρατήριο άρτου, κ.α)	10
Αντικαταστάσεις αδειών εστίασης	15
Αντικαταστάσεις λειτουργίας-γνωστοποίησης παροχής υπηρεσιών	2
Αντικαταστάσεις λειτουργίας-γνωστοποίησης λιανικό εμπόριο	7
Παράταση ωραρίου	9
Διαβιβαστικά για άδειες και αυτοψίες	50
Εισηγήσεις για τα Συμβούλια Δημοτικών Κοινοτήτων (προεγκρίσεις και άδειες μουσικής)	53

#### ΛΑΪΚΕΣ ΑΓΟΡΕΣ

Με απόφαση του Δημοτικού Συμβουλίου, καθορίζονται οι θέσεις και η λειτουργία των λαϊκών αγορών στο Δήμο, μετά από εισήγηση της Επιτροπής Ποιότητας Ζωής, η οποία λαμβάνει υπόψη της τόσο τις αποφάσεις-γνωμοδοτήσεις των επιμέρους Συμβουλίων των Δημοτικών Κοινοτήτων, όσο και σχετική απόφαση της Δημοτικής Επιτροπής Διαβούλευσης.

Στο Δήμο Παπάγου-Χολαργού λειτουργούν δύο Λαϊκές Αγορές, μια στη Δημοτική Κοινότητα Παπάγου και μια στη Δημοτική Κοινότητα Χολαργού, καθώς και μια Λαϊκή Αγορά Προϊόντων Βιολογικής Καλλιέργειας.

Σύμφωνα με την υπ' αριθ. 65/02.04.2015 απόφαση του Δημοτικού Συμβουλίου, το χρονοδιάγραμμα και η χωροθέτηση των Λαϊκών αγορών του Δήμου Παπάγου-Χολαργού αποτυπώνεται στον κάτωθι πίνακα:

ΧΡΟΝΟΔΙΑΓΡΑΜΜΑ ΚΑΙ ΧΩΡΟΘΕΤΗΣΗ ΛΑΪΚΩΝ ΑΓΟΡΩΝ ΔΗΜΟΥ ΠΑΠΑΓΟΥ-ΧΟΛΑΡΓΟΥ		
	ΧΡΟΝΟΔΙΑΓΡΑΜΜΑ	ΧΩΡΟΘΕΤΗΣΗ
ΔΗΜΟΤΙΚΗ ΚΟΙΝΟΤΗΤΑ ΠΑΠΑΓΟΥ	Από Ιανουάριο έως Μάρτιο	επί της οδού Κύπρου
	Από Απρίλιο έως Ιούνιο	επί της οδού Πίνδου (με τη θέση των νωπών ψαριών προς την οδό Αργυροκάστρου)
	Από Ιούλιο έως Σεπτέμβριο	επί της οδού Πεντέλης
	Από Οκτώβριο έως Δεκέμβριο	επί της οδού Πίνδου (με τη θέση των νωπών ψαριών προς την οδό Πίνδου)

ΔΗΜΟΤΙΚΗ ΚΟΙΝΟΤΗΤΑ ΧΟΛΑΡΓΟΥ	Από Δεκέμβριο έως Φεβρουάριο	<b>εμπορικό τμήμα</b> επί της οδού Φανερωμένης, από την οδό Ελ. Βενιζέλου έως την πλατεία Κωστή Παλαμά, εκατέρωθεν της οδού
		<b>τμήμα τροφίμων</b> επί της οδού Φανερωμένης, από την οδό Σερίφου έως την οδό Κεφαλληνίας, εκατέρωθεν της οδού
	Από Μάρτιο έως Μάιο	<b>εμπορικό τμήμα</b> εκατέρωθεν της οδού Σύρου (μετά την είσοδο έκτακτης ανάγκης του 1 <sup>ου</sup> Δημοτικού Σχολείου Χολαργού) έως τη συμβολή της με την οδό Βεντούρη και εκατέρωθεν της οδού Βεντούρη από τη συμβολή της με την οδό Σύρου έως την οδό Ευρυπίδου (μετά την είσοδο-έξοδο του parking του Δημαρχείου)
		<b>τμήμα τροφίμων</b> εκατέρωθεν της οδού Ευρυπίδου, από τη συμβολή της με την οδό Περικλέους (αφήνοντας ελεύθερο όλο το τμήμα του Ηρώου και με τη θέση των νωπών ψαριών μπροστά από το Δημαρχείο), έως τη συμβολή της με την οδό Κεφαλληνίας
	Από Ιούνιο έως Αύγουστο	<b>εμπορικό τμήμα</b> επί της οδού Φανερωμένης, από την οδό Σερίφου έως την οδό Κεφαλληνίας, εκατέρωθεν της οδού
		<b>τμήμα τροφίμων</b> επί της οδού Φανερωμένης, από την οδό Ελ. Βενιζέλου έως την πλατεία Κωστή Παλαμά, εκατέρωθεν της οδού. Μέσα στην Πλατεία Κωστή Παλαμά, στο αριστερό τμήμα της κατά την άνοδο της οδού Φανερωμένης, απέναντι από τις οδούς Ευτέρπης και Ουρανίας με τέτοιο τρόπο ώστε να μην εμποδίζεται η διέλευση των οχημάτων περιμετρικά της πλατείας. Από την Πλατεία Κωστή Παλαμά έως και την οδό Σερίφου, αποκλειστικά στο δεξιό τμήμα κατά την άνοδο της οδού Φανερωμένης και απέναντι από τις εγκαταστάσεις του Παιδικού Σταθμού και του Νηπιαγωγείου, χωρίς να εμποδίζουν την κυκλοφορία των οχημάτων από την οδό Σερίφου προς την πλατεία
	Από Σεπτέμβριο έως Νοέμβριο	<b>εμπορικό τμήμα</b> εκατέρωθεν της οδού Σύρου (μετά την είσοδο έκτακτης ανάγκης του 1 <sup>ου</sup> Δημοτικού Σχολείου Χολαργού) έως τη συμβολή της με την οδό Βεντούρη και εκατέρωθεν της οδού Βεντούρη από τη συμβολή της με την οδό Σύρου έως την οδό Ευρυπίδου (μετά την είσοδο-έξοδο του parking του Δημαρχείου)
		<b>τμήμα τροφίμων</b> εκατέρωθεν της οδού Ευρυπίδου, από τη συμβολή της με την οδό Περικλέους (αφήνοντας ελεύθερο όλο το τμήμα του Ηρώου και με τη θέση των νωπών ψαριών μπροστά από το Δημαρχείο), έως τη συμβολή της με την οδό Κεφαλληνίας

Με την υπ' αριθ. 237/05.11.2014 απόφαση του Δημοτικού Συμβουλίου καθορίζεται η λειτουργία της **Λαϊκής Αγοράς Προϊόντων Βιολογικής Καλλιέργειας**, εκατέρωθεν της οδού Σύρου με αρχή μετά την είσοδο έκτακτης ανάγκης του 1<sup>ου</sup> Δημοτικού Σχολείου Χολαργού, και τέλος τη συμβολή της με την οδό Βεντούρη. Με την ίδια απόφαση καθορίζεται το ωράριο λειτουργίας (κάθε Παρασκευή κατά τις ώρες 14:00 έως 17:30 τη χειμερινή περίοδο και 16:00 έως 19:30 κατά τη θερινή). Η δυναμικότητα της εν λόγω Αγοράς είναι 35 θέσεων, με την υποχρέωση καθαριότητας του χώρου από τους πωλητές.

### **ΑΓΟΡΑ ΠΡΟΪΟΝΤΩΝ ΜΕ ΠΑΡΑΓΩΓΟΥΣ ΧΩΡΙΣ ΜΕΣΑΖΟΝΤΕΣ**

Ο Δήμος Παπάγου-Χολαργού, σε συνεργασία με το σωματείο **ΠΑΡΑΓΩΓΟΙ-ΔΡΑΣΗ ΧΩΡΙΣ ΜΕΣΑΖΟΝΤΕΣ «ΑΠΕΥΘΕΙΑΣ»**, διοργανώνει αγορά προϊόντων με παραγωγούς χωρίς μεσάζοντες. Από τους παραγωγούς του εν λόγω σωματείου διατίθενται προϊόντα πιστοποιημένα, σε τιμές χαμηλότερες της αγοράς και δίνεται η δυνατότητα στους καταναλωτές για την προμήθεια εκλεκτών τοπικών προϊόντων.

Από την ανωτέρω δράση συνολικά 3% του τζίρου του κάθε παραγωγού που συμμετέχει, διατίθεται σε είδος στο Κοινωνικό Παντοπωλείο και σε άλλες κοινωνικές υπηρεσίες του Δήμου. Σύμφωνα με την υπ' αριθ. 77/02.04.2015 απόφαση του Δημοτικού Συμβουλίου ορίζεται η λειτουργία της ανωτέρω αγοράς:

- στη Δημοτική Κοινότητα Χολαργού επί της οδού Ευριπίδου, έξω από το Δημαρχείο και μέχρι την οδό Βεντούρη, μια φορά το μήνα
- στη Δημοτική Κοινότητα Παπάγου, επί της οδού Πεντέλης μια φορά το δίμηνο.

### **ΠΑΡΑΧΩΡΗΣΗ ΧΡΗΣΗΣ ΚΟΙΝΟΧΡΗΣΤΩΝ ΧΩΡΩΝ**

Με την υπ' αριθ. 181/07.11.2014 απόφαση του Δημοτικού Συμβουλίου, καθορίζονται μεταξύ άλλων οι παραχωρούμενοι κοινόχρηστοι χώροι του Δήμου, καθώς και τα τέλη κατάληψης των χώρων αυτών.

Οι κυριότερες δραστηριότητες που αναπτύσσονται στους χώρους αυτούς είναι:

- Η λειτουργία περιπτέρων
- Η εγκατάσταση ψυγείων πώλησης παγωτών και αναψυκτικών, καθώς και προθηκών πώλησης εντύπων
- Η ανάπτυξη τραπεζοκαθισμάτων
- Το υπαίθριο στάσιμο εμπόριο για πώληση κουλουριών, κάστανων, αρτοσκευασμάτων, ξηρών καρπών κ.λπ.
- Η πώληση Χριστουγεννιάτικων δένδρων για το διάστημα από 1/12 έως 31/12
- Η πώληση εποχικών ειδών, όπως χαρταετοί για την Καθαρά Δευτέρα, λουλούδια για την Πρωτομαγιά, σημαίες για τις Εθνικές Επετείες, κάρβουνα για τις ημέρες του Πάσχα
- Η τοποθέτηση προθηκών για δωρεάν διανομή τύπου
- Η τοποθέτηση προθήκης για διανομή διαφημιστικού υλικού (εντύπων, προϊόντων κ.λπ.)
- Η χρήση πεζοδρομίων και δρόμων για ανοικοδόμηση
- Η τοποθέτηση κοντέινερ για οικοδομικά υλικά
- Το πανηγύρι της Φανερωμένης που διαρκεί από 22/8 έως και 23/8 στο οποίο διατίθενται 200 θέσεις
- Η προσωρινή εγκατάσταση παιχνιδιών
- Η κατάληψη κοινόχρηστων χώρων από κοινωφελείς επιχειρήσεις και οργανισμούς (τοποθέτηση τηλεφωνικών θαλάμων, μετασχηματιστών της Δ.Ε.Η. κ.λπ.)

### **ΔΙΑΘΕΣΗ ΔΗΜΟΤΙΚΩΝ ΑΙΘΟΥΣΩΝ**

Με την υπ' αριθ. 184/07.10.2014 απόφαση του Δημοτικού Συμβουλίου καθορίζονται οι οικονομικοί όροι παραχώρησης σε τρίτους της χρήσης του Δημοτικού Κηποθεάτρου, του Δημοτικού Αμφιθεάτρου «Μίκης Θεοδωράκης», της αίθουσας εκδηλώσεων «Μελίνα Μερκούρη» και του εκθεσιακού χώρου στο Δημαρχιακό Μέγαρο.

Στους ανωτέρω χώρους μπορούν να φιλοξενηθούν πολιτιστικές εκδηλώσεις, όπως θεατρικές-μουσικές παραστάσεις, ατομικές ή ομαδικές εκθέσεις ζωγραφικής, μικρογλυπτικής, φωτογραφίας, φιλανθρωπικά bazaar κ.α. που διοργανώνονται τόσο από ιδιώτες όσο και από συλλόγους, σωματεία και φορείς κερδοσκοπικού και μη χαρακτήρα.

#### 1.4.2. Περιγραφή κυριότερων δραστηριοτήτων του Δήμου στον τομέα «Τοπική οικονομία και απασχόληση

Στον πίνακα που ακολουθεί περιγράφονται οι δραστηριότητες των Τμημάτων/Διευθύνσεων του Δήμου που σχετίζονται με τον θεματικό τομέα «Τοπική οικονομία και απασχόληση».

ΚΥΡΙΟΤΕΡΕΣ ΔΡΑΣΤΗΡΙΟΤΗΤΕΣ ΤΟΥ ΔΗΜΟΥ ΣΤΟΝ ΤΟΜΕΑ ΤΟΠΙΚΗ ΟΙΚΟΝΟΜΙΑ ΚΑΙ ΑΠΑΣΧΟΛΗΣΗ		
ΥΠΗΡΕΣΙΑ		ΔΡΑΣΤΗΡΙΟΤΗΤΕΣ
<b>ΔΙΕΥΘΥΝΣΗ ΟΙΚΟΝΟΜΙΚΩΝ ΥΠΗΡΕΣΙΩΝ</b>	Τμήμα Καταστημάτων & Λαϊκών Αγορών	<ul style="list-style-type: none"> <li>✓ αδειοδότηση καταστημάτων υγειονομικού ενδιαφέροντος</li> <li>✓ γνωστοποίηση ίδρυσης &amp; λειτουργιάς καταστημάτων υγειονομικού ενδιαφέροντος, λιανικής διάθεσης τροφίμων &amp; ποτών και παροχής υπηρεσιών</li> <li>✓ διαδικασία αδειοδότησης υπαίθριου πλανόδιου εμπορίου</li> <li>✓ έκδοση αδειών άσκησης επαγγέλματος σε κουρείς κομμωτές &amp; τεχνίτες περιποίησης νυχιών</li> <li>✓ παραχώρηση αδειών χρήσης περιπτέρων (δημοπρασία ή κλήρωση)</li> <li>✓ αποφάσεις εκμίσθωσης δικαιώματος εκμετάλλευσης περιπτέρου</li> <li>✓ επικαιροποίηση στοιχείων ιδιοκτητών περιπτέρων</li> <li>✓ έκδοση άδειας μουσικής σε καταστήματα υγειονομικού ενδιαφέροντος</li> </ul>
<b>ΔΙΕΥΘΥΝΣΗ ΔΙΟΙΚΗΤΙΚΩΝ ΥΠΗΡΕΣΙΩΝ</b>	Τμήμα Πρόνοιας - Πολιτικών Ισότητας των Φύλων	<ul style="list-style-type: none"> <li>✓ έγκριση-έκδοση αδειών και έλεγχος καταλληλότητας ιδιωτικών παιδικών σταθμών</li> <li>✓ Έλεγχος λειτουργίας ιδιωτικών παιδικών σταθμών και έγκριση προσωπικού.</li> <li>✓ Έγκριση-έκδοση αδειών και έλεγχος καταλληλότητας ιδρυμάτων παιδικής προστασίας.</li> <li>✓ Άσκηση εποπτείας επί των φιλανθρωπικών σωματείων και ιδρυμάτων καθώς και έγκριση του προϋπολογισμού και έλεγχος των επιχορηγήσεων που δίδονται σε νομικά πρόσωπα ιδιωτικού δικαίου με κοινωφελείς σκοπούς.</li> </ul>
	Τμήμα Παιδείας, Δια Βίου Μάθησης & Πολιτισμού	<ul style="list-style-type: none"> <li>✓ Χορήγηση άδειας ίδρυσης και λειτουργίας ιδιωτικών μουσικών ιδρυμάτων (Ωδεία).</li> </ul>
<b>ΥΠΗΡΕΣΙΕΣ ΔΗΜΟΤΙΚΗΣ ΠΟΛΙΤΙΚΗΣ &amp; ΥΠΟΣΤΗΡΙΞΗΣ</b>	Γραφείο Νεολαίας & Απασχόλησης	ΑΝΕΝΕΡΓΟ



**1.4.3. Αξιολόγηση της υφιστάμενης κατάστασης στον τομέα «Τοπική οικονομία και απασχόληση»**

Η αξιολόγηση της υφιστάμενης κατάστασης και ο προσδιορισμός των κρίσιμων ζητημάτων τοπικής ανάπτυξης στον Θεματικό Τομέα «Τοπική οικονομία και απασχόληση», είναι αποτέλεσμα της SWOT ανάλυσης που πραγματοποιήθηκε βάσει δομημένων ερωτηματολογίων που συμπλήρωσαν τα όργανα διοίκησης, στελέχη του Δήμου και των Νομικών του Προσώπων, καθώς και εκπρόσωποι συλλόγων και φορέων της περιοχής του Δήμου. Σε κάθε επιμέρους τομέα γίνεται αναφορά στις αναπτυξιακές προτεραιότητες, βάσει εθνικού, περιφερειακού και χωροταξικού σχεδιασμού.

ΑΞΙΟΛΟΓΗΣΗ ΤΗΣ ΥΦΙΣΤΑΜΕΝΗΣ ΚΑΤΑΣΤΑΣΗΣ	
Θεματικός Τομέας «ΤΟΠΙΚΗ ΟΙΚΟΝΟΜΙΑ ΚΑΙ ΑΠΑΣΧΟΛΗΣΗ»	
ΑΝΕΡΓΙΑ - ΑΠΑΣΧΟΛΗΣΗ	
ΑΔΥΝΑΜΙΕΣ & ΑΝΑΓΚΕΣ	ΠΛΕΟΝΕΚΤΗΜΑΤΑ & ΔΥΝΑΤΟΤΗΤΕΣ
<ul style="list-style-type: none"> <li>Αύξηση της ανεργίας, σαν επακόλουθο της 6-ετούς οικονομικής ύφεσης.</li> <li>Έλλειψη δομών υποστήριξης εύρεσης εργασίας.</li> <li>Κυρίαρχη χρήση στην περιοχή του Δήμου είναι η κατοικία, κάτι που συνεπάγεται μικρό περιθώριο απορρόφησης ανέργων από τις ολιγάριθμες επιχειρήσεις που δραστηριοποιούνται στην περιοχή.</li> </ul>	<ul style="list-style-type: none"> <li>Το μέχρι τώρα καταγεγραμμένο ποσοστό ανεργίας στην περιοχή του Δήμου είναι σύμφωνα με τα επίσημα στοιχεία (ΟΑΕΔ) της τάξης του 12%, αρκετά χαμηλότερο από αυτό της χώρας και της Περιφέρειας Αττικής.</li> <li>Το υψηλό μορφωτικό επίπεδο των κατοίκων του Δήμου συνεπάγεται ανθρώπινο δυναμικό κατάλληλο για εξειδικευμένη απασχόληση.</li> <li>Δυνατότητα δημιουργίας μητρώου τοπικών επιχειρήσεων με έμφαση στις τρέχουσες ανάγκες της τοπικής αγοράς, και δημιουργίας μητρώου ανέργων κατοίκων του Δήμου για διασταύρωση στοιχείων και εξισορρόπηση της προσφοράς-ζήτησης εργασίας.</li> <li>Δυνατότητα συμβουλευτικής υποστήριξης των ανέργων και απασχολούμενων για νομικά, ασφαλιστικά και φορολογικά θέματα.</li> <li>Δυνατότητα ενημέρωσης από τη διαδικτυακή πύλη του Δήμου για προγράμματα ενίσχυσης των ελεύθερων επαγγελματιών και των νέων επιχειρηματιών (επιδοτήσεις, startup, χρηματοδοτικά εργαλεία και προγράμματα από την Περιφέρεια και το ΕΣΠΑ).</li> </ul>
ΚΙΝΔΥΝΟΙ & ΠΕΡΙΟΡΙΣΜΟΙ	ΕΥΚΑΙΡΙΕΣ
<ul style="list-style-type: none"> <li>Η συνέχιση της οικονομικής ύφεσης συνεπάγεται πιθανή περαιτέρω αύξηση της ανεργίας.</li> <li>Η χρηματοδότηση πρωτοβουλιών για την ενίσχυση της απασχόλησης από εθνικά ή συγχρηματοδοτούμενα προγράμματα είναι πιθανόν να εστιάσει σε υποβαθμισμένες περιοχές με μεγαλύτερο πρόβλημα ανεργίας.</li> </ul>	<ul style="list-style-type: none"> <li>Συνεργασία με όμορους Δήμους, ερευνητικά και εκπαιδευτικά ιδρύματα (Δημόκριτος, ΕΜΠ) και συντονισμός λειτουργιών με το Κέντρο Δια Βίου Μάθησης για εξειδικευμένη επαγγελματική κατάρτιση και προώθηση της απασχόλησης.</li> <li>Σχεδίαση και εφαρμογή τοπικών προγραμμάτων δράσης και πρωτοβουλιών για την προώθηση και ενίσχυση της απασχόλησης, με έμφαση στην</li> </ul>

επαγγελματική κατάρτιση ανέργων που μπορούν να απορροφηθούν από κλάδους που αναδεικνύει η Περιφερειακή Στρατηγική Έξυπνης Εξειδίκευσης.

#### ΑΝΑΠΤΥΞΙΑΚΕΣ ΠΡΟΤΕΡΑΙΟΤΗΤΕΣ ΒΑΣΕΙ ΕΘΝΙΚΟΥ, ΠΕΡΙΦΕΡΕΙΑΚΟΥ & ΧΩΡΟΤΑΞΙΚΟΥ ΣΧΕΔΙΑΣΜΟΥ

- **ΕΠ «Ανάπτυξη Ανθρώπινου Δυναμικού, Εκπαίδευση και Δια Βίου Μάθηση»:** Στρατηγικός στόχος η αντιμετώπιση της ανεργίας, με εστίαση στη δημιουργία ποιοτικών δυνατοτήτων εκπαίδευσης, αναβάθμισης δεξιοτήτων και βιώσιμης απασχόλησης για όλους με γνώμονα την ενίσχυση της κοινωνικής συνοχής.
- **ΕΣΠΑ 2014-2020, Θεματικός Στόχος ΘΣ8:** αύξηση του ποσοστού συμμετοχής των ανέργων και εργαζομένων σε δράσεις επαγγελματικής κατάρτισης που οδηγούν σε πιστοποίηση γνώσεων, καθώς και δράσεις αναβάθμισης της κατάρτισης σε θέματα διαχείρισης των πόρων, φυσικού περιβάλλοντος και πολιτισμού.
- **ΠΕΠ Αττικής:** Πρώτιστη προτεραιότητα η δημιουργία θέσεων εργασίας για τη μείωση των ποσοστών ανεργίας που είναι αναγκαία και ικανή συνθήκη για τη μείωση της φτώχειας και τη διασφάλιση της κοινωνικής συνοχής. Μέσω του Θεματικού Στόχου ΘΣ8 προωθείται η αυτοαπασχόληση, η επιχειρηματικότητα και η δημιουργία νέων επιχειρήσεων και ειδικά καινοτόμων πολύ μικρών, μικρών και μεσαίων επιχειρήσεων.

#### ΚΡΙΣΙΜΑ ΖΗΤΗΜΑΤΑ ΤΟΠΙΚΗΣ ΑΝΑΠΤΥΞΗΣ: ΑΝΕΡΓΙΑ - ΑΠΑΣΧΟΛΗΣΗ

- Ίδρυση δομών υποστήριξης εύρεσης εργασίας.
- Συλλογή στοιχείων για διασταύρωση προσφοράς-ζήτησης εργασίας στην τοπική οικονομία.
- Συμβουλευτική υποστήριξη ανέργων και ενημέρωση για προγράμματα προώθησης της απασχόλησης.
- Συντονισμός λειτουργιών με το Κέντρο Δια Βίου Μάθησης για εξειδικευμένη επαγγελματική κατάρτιση με πιστοποίηση.

#### ΤΟΠΙΚΗ ΟΙΚΟΝΟΜΙΑ - ΕΠΙΧΕΙΡΗΜΑΤΙΚΟΤΗΤΑ

##### ΑΔΥΝΑΜΙΕΣ & ΑΝΑΓΚΕΣ

- Η παρατεταμένη οικονομική ύφεση έχει δημιουργήσει μεγάλα προβλήματα στην τοπική αγορά και επιχειρηματικότητα που κατά κανόνα αποτελείται από μικρές και μεσαίες επιχειρήσεις.
- Δυσκολία συνεργασίας μεταξύ επιχειρήσεων ομοειδούς αντικειμένου για από κοινού δράσεις και πρωτοβουλίες. Το στοιχείο του ανταγωνισμού δρα πολλές φορές ανασταλτικά.
- Ανάγκη ταχύτερης εξυπηρέτησης των επιχειρήσεων με τη χρήση ΤΠΕ.

##### ΠΛΕΟΝΕΚΤΗΜΑΤΑ & ΔΥΝΑΤΟΤΗΤΕΣ

- Προώθηση του μέτρου της Κάρτας Δημότη για την παροχή κινήτρων στους Δημότες να προτιμούν την τοπική αγορά και την ενδυνάμωση της σχέσης εμπιστοσύνης μεταξύ των καταναλωτών και των τοπικών επιχειρήσεων.
- Εφαρμογή του Ηλεκτρονικού Οδηγού Πόλης στη διαδικτυακή πύλη του Δήμου και σύνδεση με μέσα κοινωνικής δικτύωσης για την καλύτερη προβολή της τοπικής αγοράς (μαγαζιά, εστιατόρια, καφέ κ.α.)
- Δυνατότητα εφαρμογής πληροφοριακού συστήματος οικονομικής ανάπτυξης για την προβολή των τοπικών επιχειρήσεων σε ένα ευρύτερο καταναλωτικό κοινό και την ένταξή τους σε ηλεκτρονικές αγορές.
- Δυνατότητα συμβουλευτικής υποστήριξης επιχειρηματιών σε θέματα αδειοδοτήσεων, νομικά, φορολογικά, εργασιακά κ.α.

## ΕΠΙΧΕΙΡΗΣΙΑΚΟ ΠΡΟΓΡΑΜΜΑ ΔΗΜΟΥ ΠΑΠΑΓΟΥ-ΧΟΛΑΡΓΟΥ 2015-2019

ΚΙΝΔΥΝΟΙ & ΠΕΡΙΟΡΙΣΜΟΙ	ΕΥΚΑΙΡΙΕΣ
<ul style="list-style-type: none"> <li>▪ Για πολλά ζητήματα της τοπικής οικονομίας, οι αποφάσεις για βιώσιμη οικονομία τοπικής κλίμακας λαμβάνονται σε επίπεδα εκτός αρμοδιότητας και επιρροής του Δήμου.</li> <li>▪ Καθυστερήσεις στη διαδικασία αδειοδοτήσεων συγκεκριμένων επαγγελματικών δραστηριοτήτων, λόγω πολύπλοκης νομοθεσίας και γραφειοκρατίας.</li> <li>▪ Πρόβλημα συντονισμού συναρμόδιων φορέων στη διαδικασία των αδειοδοτήσεων νέων επιχειρήσεων.</li> </ul>	<ul style="list-style-type: none"> <li>▪ Η θέση του Δήμου στο κέντρο του ερευνητικού-εκπαιδευτικού πόλου της Περιφέρειας Αττικής, ανάμεσα σε δύο ιδρύματα που παράγουν σημαντικό έργο έρευνας και καινοτομίας (Εθνικό Μετσόβιο Πολυτεχνείο και Δημόκριτος), μπορεί να τον καταστήσει σημαντικό μέτοχο σε πρωτοβουλίες στήριξης της τοπικής επιχειρηματικότητας με γνώμονα τον τομέα της καινοτομίας και της εξωστρέφειας.</li> <li>▪ Ο ολοκληρωμένος σχεδιασμός του Δήμου για μια έξυπνη και βιώσιμη ανάπτυξη της πόλης μπορεί να επιτρέψει μακροπρόθεσμα την ανάπτυξη μιας καινοτόμου και εξωστρεφούς τοπικής οικονομίας, βασισμένη στην αειφορία και τη χρήση των Τεχνολογιών Πληροφορικής και Επικοινωνιών.</li> </ul>
ΑΝΑΠΤΥΞΙΑΚΕΣ ΠΡΟΤΕΡΑΙΟΤΗΤΕΣ ΒΑΣΕΙ ΕΘΝΙΚΟΥ, ΠΕΡΙΦΕΡΕΙΑΚΟΥ & ΧΩΡΟΤΑΞΙΚΟΥ ΣΧΕΔΙΑΣΜΟΥ	
<ul style="list-style-type: none"> <li>▪ Η ενίσχυση της ανταγωνιστικότητας και της εξωστρέφειας των μικρομεσαίων επιχειρήσεων (ΜΜΕ) αποτελεί μία από τις πέντε χρηματοδοτικές προτεραιότητες του αναπτυξιακού οράματος της χώρας.</li> <li>▪ Στρατηγικός στόχος του Τομεακού Επιχειρησιακού Προγράμματος <b>«Ανταγωνιστικότητα, Επιχειρηματικότητα και Καινοτομία»</b> είναι η ενίσχυση της ανταγωνιστικότητας και της εξωστρέφειας των επιχειρήσεων και η μετάβαση στην ποιοτική επιχειρηματικότητα, με αιχμή την καινοτομία.</li> <li>▪ Η χρηματοδότηση του <b>ΠΕΠ Αττικής</b>, συνδέεται με την ενίσχυση της επιχειρηματικότητας και της προσαρμοστικότητας των επιχειρήσεων, ώστε να καταστούν περισσότερο εξωστρεφείς και ανταγωνιστικές, ιδίως στους τομείς που θα αναδείξει η Περιφερειακή Στρατηγική Έξυπνης Εξειδίκευσης. Οικονομικές δραστηριότητες που σχετίζονται με το περιβάλλον (πράσινη οικονομία) και την κλιματική αλλαγή αποτελούν προτεραιότητα για την Αττική.</li> <li>▪ <b>ΕΣΠΑ 2014-2020, Θεματικός Στόχος ΘΣ10:</b> ενίσχυση σχέσεων και μεταφορά γνώσης από τριτοβάθμια εκπαιδευτικά ιδρύματα και δημόσιους ερευνητικούς οργανισμούς σε ιδιωτικές επιχειρήσεις μέσα από δράσεις δικτύωσης και συνεργασίας.</li> <li>▪ <b>Ρυθμιστικό Σχέδιο Αθήνας – Αττικής:</b> για την υποστήριξη του μικρού, τοπικού εμπορίου στον αστικό ιστό, προωθείται η λειτουργία «συστάδων εμπορικών επιχειρήσεων», σε συνεργασία με την αυτοδιοίκηση. Επίσης προωθείται ο χαρακτηρισμός τμημάτων δρόμων ή συνόλων ως αξόνων εξειδικευμένης εμπορικής δραστηριότητας και προώθηση μικτών επιχειρηματικών χρήσεων, όπως ο συνδυασμός της εμπορικής χρήσης με την εκμετάλλευση χώρων πολιτισμού και αναψυχής.</li> </ul>	
ΚΡΙΣΙΜΑ ΖΗΤΗΜΑΤΑ ΤΟΠΙΚΗΣ ΑΝΑΠΤΥΞΗΣ: ΤΟΠΙΚΗ ΟΙΚΟΝΟΜΙΑ - ΕΠΙΧΕΙΡΗΜΑΤΙΚΟΤΗΤΑ	
<ul style="list-style-type: none"> <li>➤ Ενίσχυση και προώθηση του μέτρου της Κάρτας Δημότη.</li> <li>➤ Χρήση των ΤΠΕ για ταχύτερη εξυπηρέτηση των επιχειρήσεων.</li> <li>➤ Χρήση των ΤΠΕ για την προβολή της τοπικής αγοράς.</li> <li>➤ Συμβουλευτική υποστήριξη επιχειρηματιών.</li> <li>➤ Συνεργασία με όμορους δήμους, εκπαιδευτικά και ερευνητικά κέντρα για την προώθηση της τοπικής επιχειρηματικότητας.</li> </ul>	

#### 1.4.4. Κρίσιμα ζητήματα τοπικής ανάπτυξης στον τομέα «Τοπική οικονομία και απασχόληση»

Στον πίνακα που ακολουθεί αποτυπώνονται τα κρίσιμα ζητήματα τοπικής ανάπτυξης που ανέδειξε η αξιολόγηση της υφιστάμενης κατάστασης στον Θεματικό Τομέα «Τοπική οικονομία και απασχόληση», ξεχωριστά για τον κάθε επιμέρους τομέα.

ΚΡΙΣΙΜΑ ΖΗΤΗΜΑΤΑ ΤΟΠΙΚΗΣ ΑΝΑΠΤΥΞΗΣ ΣΤΟΝ ΤΟΜΕΑ «ΤΟΠΙΚΗ ΟΙΚΟΝΟΜΙΑ ΚΑΙ ΑΠΑΣΧΟΛΗΣΗ»	
<b>ΑΝΕΡΓΙΑ – ΑΠΑΣΧΟΛΗΣΗ</b>	<ul style="list-style-type: none"> <li>➤ Ίδρυση δομών υποστήριξης εύρεσης εργασίας.</li> <li>➤ Συλλογή στοιχείων για διασταύρωση προσφοράς-ζήτησης εργασίας στην τοπική οικονομία.</li> <li>➤ Συμβουλευτική υποστήριξη ανέργων και ενημέρωση για προγράμματα προώθησης της απασχόλησης.</li> <li>➤ Συντονισμός λειτουργιών με το Κέντρο Δια Βίου Μάθησης για εξειδικευμένη επαγγελματική κατάρτιση με πιστοποίηση.</li> </ul>
<b>ΤΟΠΙΚΗ ΟΙΚΟΝΟΜΙΑ - ΕΠΙΧΕΙΡΗΜΑΤΙΚΟΤΗΤΑ</b>	<ul style="list-style-type: none"> <li>➤ Ενίσχυση και προώθηση του μέτρου της Κάρτας Δημότη.</li> <li>➤ Χρήση των ΤΠΕ για ταχύτερη εξυπηρέτηση των επιχειρήσεων.</li> <li>➤ Χρήση των ΤΠΕ για την προβολή της τοπικής αγοράς.</li> <li>➤ Συμβουλευτική υποστήριξη επιχειρηματιών.</li> <li>➤ Συνεργασία με όμορους δήμους, εκπαιδευτικά και ερευνητικά κέντρα για την προώθηση της τοπικής επιχειρηματικότητας.</li> </ul>

Τα ανωτέρω κρίσιμα ζητήματα ανάπτυξης, που καλείται να συνεκτιμήσει ο Δήμος στο παρόν Στρατηγικό Σχέδιο, συνοψίζονται στη συνέχεια στους εξής **Στρατηγικούς Στόχους**:

ΣΤΡΑΤΗΓΙΚΟΙ ΣΤΟΧΟΙ ΣΤΟΝ ΤΟΜΕΑ «ΤΟΠΙΚΗ ΟΙΚΟΝΟΜΙΑ ΚΑΙ ΑΠΑΣΧΟΛΗΣΗ»
<b>ΣΣ11.</b> Προώθηση της σύνδεσης της απασχόλησης με την εξειδίκευση και τη δια βίου κατάρτιση
<b>ΣΣ12.</b> Ενίσχυση της εξωστρέφειας και βιωσιμότητας της τοπικής οικονομίας
<b>ΣΣ13.</b> Δικτύωση με όμορους Δήμους, εκπαιδευτικά και ερευνητικά ιδρύματα – Εταιρικές σχέσεις

## 1.5. Το εσωτερικό περιβάλλον του Δήμου

### 1.5.1. Αποτύπωση εσωτερικής λειτουργίας Υπηρεσιών

#### 1.5.1.1. Περιγραφή αρμοδιοτήτων Υπηρεσιών

Σύμφωνα με τον εγκεκριμένο Οργανισμό Εσωτερικής Υπηρεσίας (Ο.Ε.Υ.) του Δήμου Παπάγου-Χολαργού (ΦΕΚ 3125Β/2012) και τις τροποποιήσεις του, οι κυριότερες αρμοδιότητες των υπηρεσιών του είναι:

ΠΕΡΙΓΡΑΦΗ ΚΥΡΙΟΤΕΡΩΝ ΑΡΜΟΔΙΟΤΗΤΩΝ ΥΠΗΡΕΣΙΩΝ ΔΗΜΟΥ	
<b>Γενικός Γραμματέας</b>	<p>Ο <b>Γενικός Γραμματέας</b> υποστηρίζει το Δήμαρχο στα διοικητικά του καθήκοντα, υλοποιώντας τις αρμοδιότητες που του εκχωρεί ο Δήμαρχος με απόφασή του.</p> <p>Ειδικότερα, ο Γενικός Γραμματέας:</p> <ul style="list-style-type: none"> <li>▪ παρέχει οδηγίες, δίνει κατευθύνσεις και συντονίζει τις υπηρεσίες του Δήμου κατά την άσκηση του έργου τους</li> <li>▪ μεριμνά για την επεξεργασία από τις αρμόδιες υπηρεσίες των θεμάτων που είναι προς συζήτηση στο Δημοτικό Συμβούλιο ή τις Επιτροπές</li> <li>▪ παρακολουθεί τη διαδικασία εφαρμογής των αποφάσεων του Δημοτικού Συμβουλίου και των Επιτροπών</li> <li>▪ συμμετέχει στις διαδικασίες κατάρτισης του Επιχειρησιακού Σχεδίου</li> <li>▪ μεριμνά για την έγκαιρη ετοιμασία των περιοδικών απολογισμών δράσης του Δήμου</li> <li>▪ οργανώνει κάθε νέα υπηρεσία που δημιουργείται στο Δήμο και μεριμνά για τη συνεχή βελτίωση της αποτελεσματικής δράσης των υπηρεσιών του Δήμου</li> <li>▪ συγκαλεί περιοδικά ή κατά περίπτωση Συντονιστικά Συμβούλια στα οποία μετέχουν με εκπροσώπους τους το σύνολο ή μέρος των υπηρεσιών του Δήμου.</li> <li>▪ παρακολουθεί τις δραστηριότητες των νομικών προσώπων του Δήμου και συνεργάζεται με τις διοικήσεις τους</li> <li>▪ υπογράφει τις αποφάσεις χορήγησης αδειών</li> <li>▪ υπογράφει τα έγγραφα, σύμφωνα με τις δικαιοδοσίες που του εκχωρεί ο Δήμαρχος</li> <li>▪ εκτελεί τις αρμοδιότητες που προβλέπονται κάθε φορά από την ισχύουσα νομοθεσία καθώς και αυτές που του αναθέτει ο Δήμαρχος.</li> <li>▪ δέχεται Επιτροπές, Συλλόγους, Δημότες και Υπηρεσιακούς Παράγοντες του Δήμου.</li> <li>▪ οργανώνει και συντονίζει τις δραστηριότητες των υπηρεσιών του Δήμου</li> </ul>
<b>Υπηρεσίες Δημοτικής Πολιτικής και Υποστήριξης</b>	<p>Οι <b>Υπηρεσίες Δημοτικής Πολιτικής και Υποστήριξης</b> υπάγονται απευθείας στο Δήμαρχο και αποτελούνται από:</p> <ol style="list-style-type: none"> <li>α. τη Γραμματεία Δημάρχου</li> <li>β. το Γραφείο Επιτελικής Υποστήριξης Δημάρχου</li> <li>γ. τη Νομική Υπηρεσία</li> <li>δ. το Γραφείο Επικοινωνίας – Δημοσίων και Διεθνών Σχέσεων – Τύπου</li> <li>ε. το Τμήμα Προγραμματισμού και Ανάπτυξης</li> <li>στ. το Γραφείο Διαφάνειας και Διοικητικής Βοήθειας και</li> <li>ζ. το Γραφείο Νεολαίας και Απασχόλησης</li> </ol> <p>Αναλυτικά:</p> <p>α. Η <b>Γραμματεία Δημάρχου</b> παρέχει κάθε είδους διοικητική και γραμματειακή υποστήριξη στο Δήμαρχο και</p> <ul style="list-style-type: none"> <li>▪ προγραμματίζει, οργανώνει και ρυθμίζει τις συναντήσεις του Δημάρχου</li> <li>▪ διεξάγει και διεκπεραιώνει την προσωπική αλληλογραφία του Δημάρχου</li> <li>▪ παρέχει κάθε είδους διοικητική και γραμματειακή υποστήριξη προς τους Ειδικούς Συνεργάτες του Δημάρχου</li> <li>▪ διεκπεραιώνει τα εισερχόμενα και εξερχόμενα έγγραφα και παρέχει γενικές πληροφορίες προς τους πολίτες</li> </ul>

- τηρεί το προσωπικό αρχείο εγγράφων του Δημάρχου
- τηρεί το εμπιστευτικό Πρωτόκολλο
- τηρεί ηλεκτρονικό αρχείο αποφάσεων Δημάρχου
- υποστηρίζει τις δραστηριότητες δημοσίων σχέσεων του Δημάρχου
- υποστηρίζει γραμματειακά την Εκτελεστική Επιτροπή

β. Στο **Γραφείο Επιτελικής Υποστήριξης Δημάρχου** υπηρετούν οι Ειδικοί Συνεργάτες, Ειδικοί Σύμβουλοι και Επιστημονικοί Συνεργάτες, που έχει το δικαίωμα να προσλαμβάνει ο Δήμαρχος, για να υποστηρίξουν το έργο του. Ασκούν καθήκοντα επιτελικά και δεν έχουν αποφασιστική αρμοδιότητα οποιασδήποτε μορφής.

γ. Η **Νομική Υπηρεσία** υπάγεται διοικητικά στο Δήμαρχο, ενεργεί δε και τελεί υπό τις οδηγίες και εντολές του, με σκοπό τη στήριξη και διασφάλιση, από νομικής άποψης, των νομίμων δικαιωμάτων και συμφερόντων του Δήμου.

Τη Νομική Υπηρεσία διευθύνει ο δικηγόρος που ορίζεται, με απόφαση του Δημάρχου, ως Προϊστάμενος αυτής, ο οποίος φέρει τον τίτλο του Νομικού Συμβούλου.

Οι δικηγόροι της Νομικής Υπηρεσίας έχουν το ακόλουθο έργο:

- ασχολούνται με κάθε νομικό θέμα που ενδιαφέρει το Δήμο
- παρέχουν υπηρεσίες νομικής υποστήριξης στις Υπηρεσίες του Δήμου
- επεξεργάζονται νομικά και γνωμοδοτούν για πράξεις της Δημόσιας Διοίκησης που αφορούν το Δήμο
- τηρούν το αναγκαίο αρχείο νομικών υποθέσεων και γνωμοδοτήσεων
- προβαίνουν στον προληπτικό έλεγχο νομιμότητας των προκηρύξεων – διακηρύξεων του Δήμου και των Νομικών Προσώπων αυτού
- παρέχουν νομικές συμβουλές κατά τη δημοπράτηση έργων, προμηθειών ή υπηρεσιών
- παρέχουν νομική υποστήριξη κατά τη συμβασιοποίηση έργων, εργασιών και υπηρεσιών
- παρέχουν τις νομικές υπηρεσίες τους στα Νομικά Πρόσωπα καθώς και στα Ιδρύματα του Δήμου

δ. Το **Γραφείο Επικοινωνίας – Δημοσίων και Διεθνών Σχέσεων – Τύπου**

- επιμελείται, προγραμματίζει και οργανώνει εορτές και πολιτιστικές εκδηλώσεις του Δήμου, οργανώνει εράνους καθώς και αθλητικές και επιμορφωτικές εκδηλώσεις
- επιμελείται για τη συγκέντρωση, ταξινόμηση και φύλαξη φωτογραφιών, ταινιών, δημοσιευμάτων κλπ από εκδηλώσεις στις οποίες συμμετείχε ή διοργάνωσε ο Δήμος
- μεριμνά για τη σύνταξη και έκδοση ενημερωτικών Δελτίων σχετικών με δημοτικά θέματα
- επιμελείται της διοργάνωσης, υποδοχής και φιλοξενίας ημεδαπών και αλλοδαπών αντιπροσωπειών και προσωπικοτήτων
- επιμελείται της διαδικασίας μετάβασης στο εξωτερικό, του Δημάρχου, Δημοτικών Συμβούλων ή εκπροσώπων του Δήμου, για υπηρεσιακούς λόγους.
- οργανώνει τις αδελφοποιήσεις του Δήμου και παρακολουθεί όλα τα σχετικά με αυτές θέματα.
- οργανώνει και προετοιμάζει ημερίδες ή συνέδρια από κοινού με άλλους φορείς
- παρακολουθεί δημοσιεύσεις του έντυπου και ηλεκτρονικού τύπου ή εκπομπών στα Μέσα Μαζικής Επικοινωνίας και ενημερώνει σχετικά τα όργανα διοίκησης και τις Υπηρεσίες του Δήμου
- συνεργάζεται με τους δημοσιογράφους και οργανώνει συνεντεύξεις Τύπου
- επικοινωνεί και συνεργάζεται με οργανώσεις και σωματεία, για θέματα κοινού ενδιαφέροντος με το Δήμο
- επικοινωνεί με ευρωπαϊκούς και διεθνείς οργανισμούς που ασχολούνται με



θέματα που αφορούν την Τοπική Αυτοδιοίκηση και ενημερώνει σχετικά τη Δημοτική Αρχή

- προγραμματίζει οργανώνει και εκτελεί το ετήσιο Φεστιβάλ Παπάγου – Χολαργού

ε. Το **Τμήμα Προγραμματισμού και Ανάπτυξης** είναι αρμόδιο για την υποστήριξη των οργάνων διοίκησης των υπηρεσιών και των νομικών προσώπων του Δήμου κατά τις διαδικασίες σύνταξης, παρακολούθησης και αξιολόγησης των αποτελεσμάτων των περιοδικών Επιχειρησιακών Προγραμμάτων και των Ετησίων Προγραμμάτων Δράσης, την παρακολούθηση της αποτελεσματικότητας και απόδοσης των υπηρεσιών του Δήμου κατά την επίτευξη των περιοδικών στόχων του και το σχεδιασμό και την παρακολούθηση της εφαρμογής των εσωτερικών οργανωτικών συστημάτων του Δήμου υπό συνθήκες διασφάλισης του επιθυμητού επιπέδου ποιότητας των παρεχομένων κάθε είδους υπηρεσιών.

Το Τμήμα Προγραμματισμού και Ανάπτυξης διαρθρώνεται σε τρία Γραφεία (Γραφείο Προγραμματισμού, Γραφείο Επιχειρησιακού Σχεδιασμού – Πιστοποίησης – Διασφάλισης Ποιότητας και Γραφείο Ευρωπαϊκών Προγραμμάτων)

Στις βασικές του αρμοδιότητες ανήκουν μεταξύ άλλων και :

- ο στρατηγικός σχεδιασμός και οργάνωση των Υπηρεσιών του Δήμου με θεματικά αντικείμενα στους μηχανισμούς της Δημόσιας Διοίκησης και των κοινοτικών διαδικασιών και θεσμών
- ο έλεγχος της εσωτερικής λειτουργίας των υπηρεσιών του Δήμου
- η παρακολούθηση, απορρόφηση και διαχείριση Εθνικών και κοινοτικών αναπτυξιακών προγραμμάτων και χρηματοδοτήσεων
- η έρευνα και η εκπόνηση μελετών για τη διάγνωση των αναγκών ανάπτυξης του Δήμου, τη διερεύνηση αναπτυξιακών προτάσεων και την ιεράρχηση προτεραιοτήτων έργων, δράσεων και μέτρων
- η παρακολούθηση των Ευρωπαϊκών Προγραμμάτων
- ο συντονισμός και η υποστήριξη της διαδικασίας προγραμματισμού των έργων – μελετών – προμηθειών υπηρεσιών του Δήμου που πραγματοποιούνται από τις Διευθύνσεις Τεχνικών και Οικονομικών Υπηρεσιών
- ο συντονισμός των ενεργειών για την πιστοποίηση και τη διασφάλιση της Διαχειριστικής Επάρκειας του Δήμου

στ. Το **Γραφείο Διαφάνειας και Διοικητικής Βοήθειας** είναι αρμόδιο:

- για το σχεδιασμό και την εφαρμογή συστημάτων και διαδικασιών που επιδιώκουν τη διασφάλιση της διαφάνειας στις σχέσεις του Δήμου προς τρίτους
- για την παροχή διοικητικής βοήθειας σε άτομα που έχουν αντικειμενική αδυναμία προσπέλασης στις δημοτικές υπηρεσίες ή στα Κέντρα Εξυπηρέτησης Πολιτών (ΚΕΠ)

#### ζ. **Γραφείο Νεολαίας και Απασχόλησης**

Στον τομέα τις νεολαίας οι κυριότερες αρμοδιότητες του γραφείου είναι:

- μεταφέρει και εισηγείται στη Δημοτική Αρχή τις προτάσεις των νέων για θέματα παιδείας, άθλησης και πολιτισμού
- εξασφαλίζει/διατηρεί δίαυλο επικοινωνίας των μαθητικών συμβουλίων και νεανικών σωματείων με το Δήμο
- αναλαμβάνει ή συμμετέχει στην οργάνωση εκδηλώσεων που γίνονται από το Δήμο και αφορούν στη νεολαία
- χειρίζεται τα θέματα για την εκλογή του Δημοτικού Συμβουλίου
- τηρεί το Μητρώο
- μεριμνά για την οργάνωση και εφαρμογή προγραμμάτων που απευθύνονται στους νέους
- συνεργάζεται με το Τμήμα Παιδείας Δια Βίου Μάθησης και Πολιτισμού για δράσεις και προγράμματα που αφορούν στη νεολαία και το Τοπικό Συμβούλιο Νέων

	<p>Στον τομέα της απασχόλησης οι κυριότερες αρμοδιότητες του Γραφείου είναι:</p> <ul style="list-style-type: none"> <li>■ σχεδιάζει, εισηγείται και εφαρμόζει τοπικά προγράμματα δράσης σχετικά με την απασχόληση και τόνωση της τοπικής αγοράς</li> <li>■ μεριμνά για την ενίσχυση της επιχειρηματικότητας και της επαγγελματικής κατάρτισης, μέσω των Κέντρων Επαγγελματικού Προσανατολισμού και των Κέντρων Επαγγελματικής Κατάρτισης</li> <li>■ μεριμνά για την απορρόφηση του εργατικού δυναμικού της περιοχής, με την ανάπτυξη συμβουλευτικών δράσεων για τους ανέργους</li> <li>■ μεριμνά για τη δημιουργία και λειτουργία μηχανισμών ενημέρωσης των ανέργων</li> <li>■ καταγράφει τους ανέργους και τις επιχειρήσεις της περιοχής, προκειμένου να υπάρξει η διασύνδεση μεταξύ τους</li> <li>■ παρακολουθεί τις προκηρύξεις ΟΑΕΔ, Δημοσίου, Δήμου και άλλων φορέων, προκειμένου να ενημερώνονται οι άνεργοι</li> </ul>
<b>Γραμματεία Προέδρου Δημοτικού Συμβουλίου &amp; Επιτροπών</b>	<p>Η <b>Γραμματεία Προέδρου Δημοτικού Συμβουλίου και Επιτροπών</b> μεταξύ άλλων:</p> <ul style="list-style-type: none"> <li>■ συγκεντρώνει θέματα και εισηγήσεις από τις υπηρεσίες του Δήμου για τις συνεδριάσεις του Δημοτικού Συμβουλίου, της Οικονομικής Επιτροπής και της Επιτροπής Ποιότητας Ζωής</li> <li>■ καταρτίζει, σε συνεργασία με τον Πρόεδρο του Δημοτικού Συμβουλίου ή τον Πρόεδρο της Οικονομικής Επιτροπής ή της Επιτροπής Ποιότητας Ζωής, την ημερήσια διάταξη των συνεδριάσεων των οργάνων αυτών</li> <li>■ συντάσσει και δακτυλογραφεί τις αποφάσεις του Δημοτικού Συμβουλίου και των Επιτροπών και κοινοποιεί αυτές στις αρμόδιες Διευθύνσεις ή Τμήματα του Δήμου, για τις περαιτέρω ενέργειες που επιβάλλεται να γίνουν</li> <li>■ τηρεί Βιβλία Επιτροπών που συγκροτούνται από το Δημοτικό Συμβούλιο</li> <li>■ τηρεί αρχείο πρακτικών των ως άνω οργάνων</li> <li>■ τηρεί αρχεία με πλήρη στοιχεία των διατελεσάντων Δημάρχων, Αντιδημάρχων, Προέδρων Δ.Σ. και Δημοτικών Συμβούλων</li> <li>■ υποβάλλει στην αρμόδια για τον έλεγχο νομιμότητας εποπτεύουσα αρχή τις αποφάσεις που παίρνονται από αυτό και καταχωρεί αυτές στα σχετικά βιβλία (ευρετήριο, επιδοτήριο, βιβλίο διεκπεραίωσης)</li> <li>■ μεριμνά για το χώρο των συνεδριάσεων, την καλή λειτουργία των εγκαταστάσεων και του φωτισμού της αίθουσας του δημοτικού συμβουλίου, την ύπαρξη των κατάλληλων μέσων κ.λπ.</li> <li>■ μεριμνά για την εκλογή του Προεδρείου του Δημοτικού Συμβουλίου και των μελών της Οικονομικής Επιτροπής και της Επιτροπής Ποιότητας Ζωής</li> <li>■ ενημερώνει τις υπηρεσίες του Δήμου για τις εγκεκριμένες αποφάσεις των προαναφερομένων Οργάνων</li> <li>■ τηρεί αρχείο εκπροσώπων του Δήμου σε διάφορους φορείς και όργανα. Μεριμνά για την αποστολή σε αυτούς στοιχείων, επικοινωνεί, παραλαμβάνει και διεκπεραιώνει τις εκθέσεις των εκπροσώπων προς το Δήμο.</li> <li>■ μεριμνά για την ηλεκτρονική οργάνωση της Γραμματείας</li> </ul>
<b>Διεύθυνση Διοικητικών Υπηρεσιών</b>	<p>Η <b>Διεύθυνση Διοικητικών Υπηρεσιών</b> είναι αρμόδια για την τήρηση των διαδικασιών και αρχείων που αφορούν τη δημοτική κατάσταση και την καταγραφή των ληξιαρχικών γεγονότων στην περιοχή του Δήμου και για το σχεδιασμό και το συντονισμό εφαρμογής των πολιτικών, συστημάτων και διαδικασιών που αποσκοπούν στην ορθολογική διοίκηση/διαχείριση του ανθρώπινου δυναμικού του Δήμου και για την άσκηση πολιτικών ισοτήτας των φύλων.</p> <p>Παράλληλα η Διεύθυνση είναι αρμόδια για τη γραμματειακή υποστήριξη των πολιτικών οργάνων του Δήμου, τη λειτουργία του κεντρικού πρωτοκόλλου και την παροχή γενικών υπηρεσιών διοικητικής υποστήριξης προς τις δημοτικές υπηρεσίες. Οι συγκεκριμένες αρμοδιότητες της Διεύθυνσης στο πλαίσιο της αποστολής της, καθορίζονται από τις ισχύουσες διατάξεις Νόμων, Διαταγμάτων και Υπουργικών Αποφάσεων. Στη Διεύθυνση, υπάγονται διοικητικά και τα αποκεντρωμένα Γραφεία Διοικητικών Θεμάτων σε επιμέρους δημοτικές ενότητες.</p>

Τη Διεύθυνση Διοικητικών Υπηρεσιών απαρτίζουν τα τμήματα:

- α. Ανθρώπινου Δυναμικού και Εποπτείας Νομικών Προσώπων/Υποστήριξης Πολιτικών Οργάνων
- β. Αστικής και Δημοτικής Κατάστασης
- γ. Πρόνοιας – Πολιτικών Ισότητας των Φύλων
- δ. Παιδείας, δια Βίου Μάθησης και Πολιτισμού
- ε. Τεχνολογίας Πληροφορικής και Επικοινωνιών
- στ. Τμήμα Διαχείρισης Κοινόχρηστων Χώρων

Οι κυριότερες αρμοδιότητες των ανωτέρω τμημάτων είναι:

Το **Τμήμα Ανθρώπινου Δυναμικού και Εποπτείας Νομικών Προσώπων/ Υποστήριξης Πολιτικών Οργάνων** απαρτίζεται από τρία γραφεία:

- α. Το Γραφείο Ανθρώπινου Δυναμικού
- β. το Γραφείο Εποπτείας Νομικών Προσώπων/Υποστήριξης Πολιτικών Οργάνων
- γ. Γραφείο Πρωτοκόλλου και Διεκπεραίωσης

Μεταξύ άλλων:

- σχεδιάζει, εισηγείται και συντονίζει την εφαρμογή των διαδικασιών και εσωτερικών κανονισμών που ρυθμίζουν τις σχέσεις του Δήμου με το προσωπικό του
- παρακολουθεί την κάλυψη των θέσεων εργασίας στις διοικητικές ενότητες του Δήμου
- εισηγείται τις κατάλληλες εσωτερικές μετακινήσεις στελεχών
- αξιολογεί τα προσόντα νεοπροσλαμβανομένου Προσωπικού
- μεριμνά για την εφαρμογή του συστήματος αξιολόγησης των εργαζομένων στο Δήμο
- μεριμνά για την ανάπτυξη του ανθρώπινου δυναμικού του Δήμου
- σχεδιάζει, εισηγείται και οργανώνει προγράμματα συνεχιζόμενης κατάρτισης και επιμόρφωσης του ανθρώπινου δυναμικού του Δήμου
- μεριμνά για τη διενέργεια και ολοκλήρωση των διαδικασιών πρόσληψης ανθρώπινου δυναμικού
- τηρεί τα Μητρώα του προσωπικού
- παρέχει διοικητική υποστήριξη στη Δημοτική Επιτροπή Διαβούλευσης, το Συμβούλιο Ένταξης Μεταναστών, τις Επιτροπές του Δημοτικού Συμβουλίου, καθώς και στο Συμπαραστάτη του Δημότη και της Επιχείρησης
- Εποπτεύει τη λειτουργία των Νομικών Προσώπων και των Ιδρυμάτων του Δήμου
- Ελέγχει τις αποφάσεις των Διοικητικών Συμβουλίων των Νομικών Προσώπων και των Ιδρυμάτων του Δήμου
- Εισηγείται σε συνεργασία με τον Πρόεδρο κάθε Νομικού Προσώπου και Ιδρύματος του Δήμου, την τροποποίηση των Ο.Ε.Υ. αυτών

Το **Τμήμα Αστικής και Δημοτικής Κατάστασης** απαρτίζεται από δυο γραφεία

- α. Γραφείο Δημοτικής Κατάστασης και β. Γραφείο Αστικής Κατάστασης.

Το Γραφείο Δημοτικής Κατάστασης μεταξύ άλλων:

- τηρεί και ενημερώνει τα Μητρώα του δημοτολογίου και τα Μητρώα αρρένων
- χορηγεί άδειες πολιτικού γάμου και μεριμνά για την τέλεση των γάμων αυτών
- εκδίδει κάθε είδους πιστοποιητικά ατομικής και οικογενειακής κατάστασης
- ευθύνεται για τη διεξαγωγή των βουλευτικών, ευρωβουλευτικών, περιφερειακών και δημοτικών εκλογών
- ευθύνεται για την έκδοση και χορήγηση της κάρτας δημότη στους δικαιούχους

Το Γραφείο Αστικής Κατάστασης συγκροτείται από τα Ληξιαρχεία των δημοτικών ενοτήτων Παπάγου και Χολαργού τα οποία μεταξύ άλλων:

- τηρούν και ενημερώνουν τα ληξιαρχικά βιβλία και αρχεία και καταχωρούν σε αυτά τα ληξιαρχικά γεγονότα που συμβαίνουν στη δημοτική ενότητά τους

- εκδίδουν αποσπάσματα των ληξιαρχικών πράξεων ή άλλα θεσμοθετημένα πιστοποιητικά
- ενημερώνουν τα αρμόδια Ληξιαρχεία, Τμήματα ή Γραφεία άλλων Δήμων για τα ληξιαρχικά γεγονότα που επηρεάζουν τα στοιχεία των Μητρώων/αρχείων που τηρούνται από αυτά
- συνεργάζονται με τα αρμόδια Ληξιαρχεία άλλων Δήμων, σε περιπτώσεις μεταβολών ή προσθήκης ληξιαρχικών πράξεων

**Το Τμήμα Πρόνοιας – Πολιτικών Ισότητας των Φύλων**

- σχεδιάζει, εισηγείται και μεριμνά για την εφαρμογή προγραμμάτων για την ένταξη παλιννοστούντων ομογενών, μεταναστών, και προσφύγων στην κοινωνική, οικονομική και πολιτιστική ζωή του Δήμου
- μεριμνά για την προώθηση και ανάπτυξη του εθελοντισμού
- χορηγεί άδεια ίδρυσης και λειτουργίας ιδιωτικών παιδικών ή βρεφονηπιακών σταθμών και ιδρυμάτων παιδικής προστασίας και πρόνοιας
- ασκεί εποπτεία επί των φιλανθρωπικών σωματείων και ιδρυμάτων
- χορηγεί άδεια ίδρυσης και λειτουργίας ιδιωτικών επιχειρήσεων περίθαλψης ηλικιωμένων ή αναπήρων ατόμων
- διενεργεί κοινωνικές έρευνες για τη χορήγηση των επιδομάτων πρόνοιας και καταβάλλει επιδόματα
- συνεργάζεται με τα σχολεία της περιοχής και τους Συλλόγους Γονέων και τους ενημερώνει σε κοινωνικά θέματα (AIDS, ναρκωτικά κλπ)
- προγραμματίζει και μεριμνά για την εφαρμογή προγραμμάτων προαγωγής της δημοσίας υγείας
- εκδίδει πιστοποιητικά οικονομικής αδυναμίας
- χορηγεί κάρτα αναπηρίας
- εκδίδει αποφάσεις παροχής κοινωνικής προστασίας και θεωρεί τα βιβλιάρια ανασφαλιστών
- σχεδιάζει, εισηγείται και μεριμνά για την εφαρμογή προγραμμάτων και μέτρων που στοχεύουν στην ισότητα γυναικών και ανδρών σε όλους τους τομείς

**Το Τμήμα Παιδείας, Δια Βίου Μάθησης και Πολιτισμού**

- μεριμνά για την εξασφάλιση των καταλλήλων υλικοτεχνικών υποδομών για τα σχολεία της πρωτοβάθμιας και δευτεροβάθμιας εκπαίδευσης
- σχεδιάζει και μεριμνά για την εφαρμογή προγραμμάτων και δράσεων για την υποστήριξη των μαθητών πρωτοβάθμιας και δευτεροβάθμιας εκπαίδευσης
- μεριμνά για το σχεδιασμό και την εκτέλεση προγραμμάτων δια βίου μάθησης στο πλαίσιο του αντίστοιχου εθνικού και περιφερειακού προγραμματισμού
- μελετά και εισηγείται για τη ρύθμιση ζητημάτων εύρυθμης λειτουργίας της προσχολικής εκπαίδευσης και των σχολείων πρωτοβάθμιας και δευτεροβάθμιας εκπαίδευσης
- σχεδιάζει, εισηγείται και μεριμνά για την εφαρμογή προγραμμάτων και δράσεων στον τομέα του πολιτισμού, την προβολή των πολιτιστικών αγαθών και των πολιτιστικών έργων που παράγονται σε τοπικό επίπεδο
- μελετά και εισηγείται για τη ρύθμιση τοπικών πολιτιστικών θεμάτων

**Το Τμήμα Τεχνολογίας Πληροφορικής και Επικοινωνιών (ΤΠΕ)** απαρτίζεται από τρία γραφεία:

α. Γραφείο μελετών, οργάνωσης λογισμικών εφαρμογών, υπολογιστικών συστημάτων και τηλεπικοινωνιών, β. Γραφείο γραμματείας, αρχείου και υπηρεσιών διαδικτύου και γ. Γραφείο λειτουργίας, ανάπτυξης, διαχείρισης δικτύου υπολογιστικών συστημάτων και τηλεπικοινωνιών.

Μεταξύ άλλων:

- κατάρτιζε τα προγράμματα που αφορούν στην μηχανογράφηση των υπηρεσιών του Δήμου και των εποπτευομένων από αυτόν Νομικών Προσώπων και συντάσσει τις απαραίτητες γι' αυτό εισηγήσεις
- διεξάγει οργανωτικές μελέτες επί θεμάτων νέων τεχνολογιών που προσδιορίζει η Διοίκηση του Δήμου
- έχει την ευθύνη της σωστής μηχανοργάνωσης των υπηρεσιών του Δήμου και των εποπτευομένων από αυτόν Νομικών Προσώπων και προσδιορίζει τις προδιαγραφές για την προμήθεια εξοπλισμού, λογισμικού και λοιπού ηλεκτρονικού υλικού
- έχει την ευθύνη της ομαλής λειτουργίας του Διαδικτύου του Δήμου (ιστοσελίδα Δήμου Παπάγου – Χολαργού, ηλεκτρονικές διευθύνσεις, κλπ)
- υποστηρίζει τη λειτουργία, χρήση και ανάπτυξη των συστημάτων πληροφορικής, του εσωτερικού δικτύου και των τηλεπικοινωνιακών συνδέσεων
- πραγματοποιεί τις υπηρεσιακές επαφές με τους αναγνωρισμένους ιδιωτικούς φορείς του είδους, για την αγορά ειδικών προγραμμάτων και εξοπλισμού ή την εκπόνηση εξειδικευμένων προγραμμάτων καθώς και με τους αναγνωρισμένους δημόσιους φορείς (ΚτΠ, ΣΥΖΕΥΞΙΣ κλπ)
- μεριμνά για την ασφάλεια των Πληροφορικών Συστημάτων, με την καθιέρωση και εφαρμογή αρχών, διαδικασιών, τεχνικών και μέτρων προστασίας των στοιχείων και ολόκληρου του Πληροφορικού Συστήματος από κάθε απειλή
- αναλύει και μελετά τη ροή των πληροφοριών και την επικοινωνιακή δομή στις οργανωτικές και λειτουργικές διαδικασίες των Υπηρεσιών και λοιπών μονάδων του Δήμου, με σκοπό τον επανασχεδιασμό τους, την απλοποίηση τους και την ανάπτυξη των σχετικών πληροφοριακών συστημάτων
- μεριμνά και εισηγείται για την υλοποίηση προγραμμάτων ανάπτυξης νέων τεχνολογιών και προγραμμάτων εκπαίδευσης, για το προσωπικό του Δήμου

Το **Τμήμα Διαχείρισης Κοινόχρηστων Χώρων** μεταξύ άλλων:

- ελέγχει την τήρηση των όρων που προβλέπονται για τη χρήση των αλσών και των κήπων, των πλατειών, των παιδικών χαρών και των λοιπών κοινόχρηστων χώρων
- ελέγχει την τήρηση των όρων λειτουργίας των εμποροπανηγύρεων, των Χριστουγεννιάτικων αγορών και γενικά των υπαίθριων δραστηριοτήτων
- ελέγχει την τήρηση των διατάξεων που αφορούν στο υπαίθριο εμπόριο και στις λαϊκές αγορές
- ελέγχει την τήρηση των διατάξεων που αφορούν στην υπαίθρια διαφήμιση
- ελέγχει την τήρηση της καθαριότητας στους κοινόχρηστους υπαίθριους χώρους του δήμου
- ελέγχει την τήρηση των διατάξεων, που αφορούν στα εγκαταλελειμμένα οχήματα και μεριμνά για την απομάκρυνσή τους
- εκτελεί τις διοικητικές κυρώσεις που αφορούν στη λειτουργία καταστημάτων και επιχειρήσεων
- εξετάζει τις αιτήσεις για παραχώρηση θέσεων στάθμευσης σε άτομα με αναπηρία ή άλλες κατηγορίες ατόμων ή φορέων
- χορηγεί βεβαιώσεις μόνιμης κατοικίας στο δήμο
- ελέγχει την τήρηση των διατάξεων που αφορούν στη λειτουργία παιδότοπων
- είναι υπεύθυνο για τη λειτουργία του προγράμματος αντιμετώπισης αδέσποτων σκύλων

#### **Διεύθυνση Οικονομικών Υπηρεσιών**

Η **Διεύθυνση Οικονομικών Υπηρεσιών** είναι αρμοδία για την αποτελεσματική τήρηση της οικονομικής πολιτικής του Δήμου, τη σωστή απεικόνιση των οικονομικών πράξεων και τη διαχείριση των εσόδων και δαπανών του, την είσπραξη των πάσης φύσεως εσόδου του Δήμου καθώς και τη διασφάλιση και αξιοποίηση της δημοτικής περιουσίας.

Παράλληλα, η Διεύθυνση μεριμνά για την αποτελεσματική διενέργεια όλων των νομικών διαδικασιών που απαιτούνται για την προμήθεια υλικών, εξοπλισμού και υπηρεσιών του Δήμου.

Τη Διεύθυνση Οικονομικών Υπηρεσιών απαρτίζουν τα τμήματα:

- α. Δημοτικών Εσόδων και Περιουσίας
- β. Λογιστικό
- γ. Ταμείου
- δ. Δημοτικού Κοιμητηρίου
- ε. Προμηθειών
- στ. Καταστημάτων και Λαϊκών Αγορών

Το **Τμήμα Δημοτικών Εσόδων και Περιουσίας** μεταξύ άλλων:

- συγκεντρώνει στοιχεία για την εξακρίβωση των υπόχρεων και του ύψους των χρηματικών υποχρεώσεων προς τον Δήμο των φυσικών και νομικών προσώπων για φόρους, εισφορές, τέλη, δικαιώματα που περιοδικά πρέπει να καταβάλλονται στο Δήμο, με βάση τις ισχύουσες διατάξεις
- δημιουργεί και τηρεί αρχεία υπόχρεων για την καταβολή των επιμέρους ποσών, που αποτελούν τακτικά έσοδα του Δήμου
- καταρτίζει βεβαιωτικούς καταλόγους υποχρέων και οφειλόμενων ποσών, κατά κατηγορία προσόδου
- παρακολουθεί και μεριμνά για την τήρηση όλων των οικονομικών δοσοληψιών που σχετίζονται με την παροχή υπηρεσιών του Δήμου μέσω των κοιμητηρίων των δημοτικών ενοτήτων Παπάγου και Χολαργού

Το **Λογιστικό Τμήμα** μεταξύ άλλων:

- μεριμνά για την τήρηση του συστήματος κατάρτισης του Προϋπολογισμού του Δήμου
- παρακολουθεί την εκτέλεση του
- παρακολουθεί την κατάρτιση και την εξέλιξη των ταμειακών προγραμμάτων του Δήμου
- συνεργάζεται με τις Τράπεζες και μεριμνά για την αξιοποίηση των διαθεσίμων του Δήμου
- τηρεί το σύστημα λογιστικής απεικόνισης των οικονομικών πράξεων του Δήμου (γενική και αναλυτική λογιστική)
- παρακολουθεί και μεριμνά για την εκπλήρωση όλων των φορολογικών και ασφαλιστικών υποχρεώσεων του Δήμου
- εκδίδει τις λογιστικές και οικονομικές καταστάσεις που συνδέονται με το τηρούμενο λογιστικό σχέδιο
- τηρεί το αρχείο συμβάσεων για υπηρεσίες, έργα και προμήθειες που αναθέτει ο Δήμος
- εκδίδει τα εντάλματα πληρωμής των οφειλών του Δήμου
- τηρεί το αρχείο των παγίων κινητών περιουσιακών στοιχείων του Δήμου
- μεριμνά για την έκδοση των μισθολογικών καταστάσεων και την καταβολή των αμοιβών

Το **Τμήμα Ταμείου** μεταξύ άλλων:

- διενεργεί τις πληρωμές προς τους δικαιούχους με βάση τα εντάλματα πληρωμών
- διενεργεί τις εισπράξεις των οφειλών προς το Δήμο και ενημερώνει το λογιστικό σύστημα του
- φυλάσσει στο χρηματοκιβώτιο του Δήμου το όλως απαραίτητο χρηματικό ποσό για την αντιμετώπιση και πληρωμή μικροδαπανών
- παρακολουθεί την ταμειακή ρευστότητα και προγραμματίζει τις πληρωμές
- τηρεί τις διαδικασίες συναλλαγών με τις τράπεζες



Το **Τμήμα Δημοτικών Κοιμητηρίων** μεταξύ άλλων:

- τηρεί τις διαδικασίες λειτουργίας των κοιμητηρίων των δημοτικών ενοτήτων Παπάγου και Χολαργού
- τηρεί τις διαδικασίες και τα αρχεία που σχετίζονται με τις οικονομικές δοσοληψίες των πολιτών ως προς τη λειτουργία των κοιμητηρίων
- μεριμνά για την καθαριότητα, ευπρέπεια, διακόσμηση των χώρων των κοιμητηρίων, για τη συντήρηση των τάφων και των λοιπών τεχνικών υποδομών και πρασίνου των κοιμητηρίων και για τη διενέργεια των πλειστηριασμών και διαγωνισμών για την εκποίηση στεφανιών, την καθαριότητα των ταφείων κλπ.

Το **Τμήμα Προμηθειών** μεταξύ άλλων:

- διενεργεί τις διαδικασίες για την ανάθεση των προμηθειών και των συμβάσεων παροχής υπηρεσιών και μεριμνά για όλα τα ζητήματα που αφορούν στην εκτέλεση κάθε προμήθειας ή υπηρεσίας, μέχρι και την οριστική παραλαβή της
- τηρεί τα πληροφοριακά αρχεία και έγγραφα των συμβάσεων προμηθειών και υπηρεσιών
- παρακολουθεί τα αποθέματα των αποθηκών και εισηγείται για τη συμπλήρωσή τους
- τηρεί τις διαδικασίες χαρακτηρισμού των υλικών ως ακρήτων ή ως υλικών που πλεονάζουν και εφαρμόζει τις διαδικασίες καταστροφής, απομάκρυνσης ή εκποίησής τους
- σχεδιάζει τις εσωτερικές διαδικασίες για την κατάρτιση του προγράμματος απαιτούμενων προμηθειών και υπηρεσιών του Δήμου

Το **Τμήμα Καταστημάτων και Λαϊκών Αγορών** είναι αρμόδιο για όλα τα θέματα που αφορούν στα καταστήματα και στις λαϊκές αγορές και συνεργάζεται άμεσα με την Επιτροπή Ποιότητας Ζωής.

Μεταξύ άλλων:

- μελετά και εισηγείται τη ρύθμιση θεμάτων εμπορικής δραστηριότητας που επηρεάζουν τις λειτουργίες και το περιβάλλον της πόλης και την ποιότητα ζωής των κατοίκων
- εισηγείται τη χορήγηση αδειών για την άσκηση εμπορικών και επιχειρηματικών δραστηριοτήτων, σε συνεργασία με την Επιτροπή Ποιότητας Ζωής, τους κατά τόπο Αντιδημάρχους και το Συμβούλιο κάθε Δημοτικής Κοινότητας, κατά αρμοδιότητα.
- παρακολουθεί και ελέγχει την τήρηση των προϋποθέσεων υπό τις οποίες χορηγούνται οι ανωτέρω άδειες και εισηγείται τη λήψη μέτρων, για την ανάκληση ή αφαίρεση άδειας, επιβολή προστίμων κλπ.
- σε συνεργασία με το Γραφείο Νεολαίας και Απασχόλησης, μεριμνά για την ενίσχυση της επιχειρηματικότητας, την απορρόφηση του εργατικού δυναμικού της περιοχής του Δήμου, τη σχεδίαση και εφαρμογή τοπικών προγραμμάτων δράσης και πρωτοβουλιών για την προώθηση και διεύρυνση της απασχόλησης στην περιοχή του Δήμου κ.λπ.

**Διεύθυνση Περιβάλλοντος  
Καθαριότητας Πρασίνου  
(ΠΕ.ΚΑ.ΠΡΑ.)**

Η **Διεύθυνση Περιβάλλοντος –Καθαριότητας – Πρασίνου** είναι αρμόδια για την εξασφάλιση της αποκομιδής και μεταφοράς των απορριμμάτων και της χωριστής αποκομιδής και μεταφοράς των ανακυκλώσιμων υλικών, την εξασφάλιση της καθαριότητας των κοινοχρήστων χώρων, την προστασία του περιβάλλοντος και τη διατήρηση και ανάπτυξη του πρασίνου, τη συντήρηση των οχημάτων του Δήμου και την πρόληψη και αντιμετώπιση εκτάκτων αναγκών και καταστροφών από φυσικά φαινόμενα.

Τη Διεύθυνση Περιβάλλοντος – Καθαριότητας – Πρασίνου απαρτίζουν τα τμήματα:

- α. Καθαριότητας
- β. Προστασίας Περιβάλλοντος – Πρασίνου
- γ. Κίνησης – Επισκευής – Συντήρησης Οχημάτων
- δ. Πολιτικής Προστασίας

Το **Τμήμα Καθαριότητας** μεταξύ άλλων:

- διαμορφώνει τα αναλυτικά περιοδικά προγράμματα, συγκροτεί τα συνεργεία και διενεργεί, με τα κατάλληλα συνεργεία και μέσα, την αποκομιδή των αστικών απορριμμάτων και των ανακυκλούμενων υλικών και την μεταφορά τους στους ΧΥΤΑ ή στα εργοστάσια και χώρους επεξεργασίας
- μεριμνά για το πλύσιμο και τη διατήρηση σε καλή κατάσταση των κάδων και των απορριμματοδοχείων συγκέντρωσης των απορριμμάτων και των ανακυκλούμενων υλικών
- συγκροτεί ειδικά συνεργεία και διενεργεί παρεμφερείς εργασίες όπως η περισυλλογή ογκωδών αντικειμένων, ο καθαρισμός από παράνομες αφίσες και διαφημίσεις, ο καθαρισμός εγκαταλελειμμένων οικοπέδων κλπ.

Στο πλαίσιο του Τμήματος, λειτουργεί Γραφείο Σχεδιασμού και Εποπτείας Καθαριότητας και Ανακύκλωσης.

Το **Τμήμα Προστασίας Περιβάλλοντος – Πρασίνου** είναι αρμόδιο για την προστασία και αναβάθμιση του τοπικού φυσικού, αρχιτεκτονικού και πολιτιστικού περιβάλλοντος.

Μεταξύ άλλων:

- μεριμνά για την προστασία και διαχείριση των υδάτινων πόρων και την καταπολέμηση της ρύπανσης
- ελέγχει και εισηγείται τη ρύθμιση της περιβαλλοντικής προστασίας
- διενεργεί περιοδικό έλεγχο όλων των παιδικών χαρών και μεριμνά για την ομαλή και ασφαλή λειτουργία τους
- μελετά και εισηγείται τις τεχνικές προδιαγραφές και τις αναγκαίες ποσότητες των κάθε είδους τεχνικών μέσων και υλικών που απαιτούνται για την συντήρηση των χώρων πρασίνου
- μεριμνά για την αποδοτική λειτουργία του φυτωρίου του Δήμου και των χώρων αποθήκευσης εργαλείων, λιπασμάτων και λοιπών υλικών
- καταρτίζει και μεριμνά για την εφαρμογή προγραμμάτων εκπαίδευσης του προσωπικού συντήρησης του πρασίνου του Δήμου
- μεριμνά για το σωστό χειρισμό και τη διατήρηση σε καλή κατάσταση των τεχνικών μέσων που χρησιμοποιούν τα συνεργεία του Τμήματος

Το **Τμήμα Κίνησης – Επισκευής – Συντήρησης Οχημάτων** μεταξύ άλλων:

- διαχειρίζεται το στόλο των οχημάτων του Δήμου
- παρακολουθεί και εποπτεύει την κίνηση των οχημάτων του Δήμου
- σχεδιάζει και εφαρμόζει τα προγράμματα προληπτικής συντήρησης των κάθε είδους οχημάτων και κινητών μηχανημάτων του Δήμου
- μεριμνά για την αποκατάσταση κάθε είδους βλάβης και για την επισκευή των οχημάτων
- τηρεί την αποθήκη ανταλλακτικών και λοιπών υλικών που είναι αναγκαία για τη συντήρηση και την αποκατάσταση βλαβών των οχημάτων
- εισηγείται την προμήθεια καυσίμων που είναι αναγκαία για την κίνηση των πάσης φύσεως αυτοκινήτων και μηχανημάτων

Οι αρμοδιότητες του **Τμήματος Πολιτικής Προστασίας** καθορίζονται από τις ισχύουσες διατάξεις νόμων, διαταγμάτων και υπουργικών αποφάσεων.

Το Τμήμα Πολιτικής Προστασίας μεταξύ άλλων:

- εισηγείται το σχεδιασμό της πολιτικής προστασίας του Δήμου, στο πλαίσιο του ετήσιου εθνικού και περιφερειακού σχεδιασμού
- συντονίζει και επιβλέπει το έργο της πολιτικής προστασίας για την πρόληψη, ετοιμότητα, αντιμετώπιση και αποκατάσταση των καταστροφών που συμβαίνουν στην περιοχή του Δήμου
- μεριμνά για τη διάθεση και συντονίζει τη δράση του απαραίτητου δυναμικού και μέσων για την πρόληψη, ετοιμότητα, αντιμετώπιση και αποκατάσταση των καταστροφών

	<ul style="list-style-type: none"> <li>συμμετέχει στην οργάνωση της πυροπροστασίας των δασών και διατυπώνει προτάσεις για την αποκατάσταση των δασών</li> </ul>
<b>Διεύθυνση Τεχνικών Υπηρεσιών</b>	<p>Η <b>Διεύθυνση Τεχνικών Υπηρεσιών</b> είναι αρμοδία για τη μελέτη, εκτέλεση και συντήρηση των κάθε είδους τεχνικών έργων του Δήμου, με στόχο την έγκαιρη, οικονομική και άριστη από επιστημονικής απόψεως πραγματοποίησής τους. Συγχρόνως η Διεύθυνση είναι αρμόδια για την εξασφάλιση βελτιωμένων συνθηκών ασφαλούς μετακίνησης και κυκλοφορίας των δημοτών και των οχημάτων τους, καθώς και για τον έλεγχο εγκαταστάσεων και την έκδοση αδειών εγκαταστάσεων και εγκαταστατών κυρίως στον τομέα των μεταφορών.</p> <p>Τη Διεύθυνση Τεχνικών Υπηρεσιών απαρτίζουν:</p> <p>α. το Τμήμα Συγκοινωνιακών και Τεχνικών Μελετών και Έργων</p> <p>β. το Τμήμα Ηλεκτρομηχανολογικών Μελετών και Έργων</p> <p>γ. το Τμήμα Συγκοινωνιών και Ασφάλειας και</p> <p>δ. το Γραφείο Γραμματειακής Υποστήριξης και Αρχείου</p> <p>Το <b>Τμήμα Τεχνικών Μελετών και Έργων</b> μεταξύ άλλων:</p> <ul style="list-style-type: none"> <li>συνεργάζεται με το Τμήμα Προγραμματισμού και Ανάπτυξης κατά το σχεδιασμό των προγραμμάτων δράσης του Δήμου</li> <li>διενεργεί δειγματοληπτικούς ελέγχους σε έργα του Δήμου</li> <li>μεριμνά για την εκπόνηση όλων των αναγκαίων μελετών για την υλοποίηση των έργων του Τμήματος</li> <li>συντάσσει τεχνικές προδιαγραφές και προσδιορίζει τις ανάγκες κάθε έργου σε υλικά, εργαλεία, τεχνικό εξοπλισμό, ανθρώπινο δυναμικό κλπ</li> <li>επιβλέπει την εκτέλεση των έργων του Τμήματος που εκτελούνται με αυτεπιστασία</li> <li>επιβλέπει την εκτέλεση των έργων του Τμήματος που ανατίθενται σε τρίτους</li> <li>μεριμνά για τις διαδικασίες παραλαβής των έργων που εκτελούνται από τρίτους</li> <li>συγκροτεί, οργανώνει και διοικεί συνεργεία αμέσου επέμβασης σε περιπτώσεις επειγόντων περιστατικών σε συνεργασία με την Πολιτική Προστασία</li> <li>τηρεί αρχεία με αναλυτικά στοιχεία των έργων και αρχεία μελετών και σχεδίων</li> <li>ασκεί όλες τις λοιπές πολεοδομικής υφής αρμοδιότητες που μεταφέρθηκαν στο Δήμο με το ν.3852/2010</li> </ul> <p>Το <b>Τμήμα Ηλεκτρομηχανολογικών Μελετών και Έργων</b> έχει αντικείμενο τη μελέτη και εκτέλεση έργων που αφορούν:</p> <ul style="list-style-type: none"> <li>στην επέκταση, συντήρηση, επισκευή και βελτίωση του δικτύου ηλεκτροφωτισμού</li> <li>στην επέκταση, συντήρηση και επισκευή του δικτύου φωτεινής σηματοδότησης</li> <li>στην εγκατάσταση και συντήρηση κάθε είδους πληροφοριακών πινακίδων στην περιοχή του Δήμου</li> <li>στην εκτέλεση εργασιών απομάκρυνσης παράνομων διαφημιστικών πινακίδων</li> <li>στην εκτέλεση εργασιών σήμανσης και διαγράμμισης οδών</li> <li>στη συντήρηση, επισκευή ή βελτίωση του ηλεκτρομηχανολογικού εξοπλισμού και των κάθε είδους Η/Μ εγκαταστάσεων του Δήμου</li> <li>στην εκπόνηση ηλεκτρομηχανολογικών μελετών</li> </ul> <p>Το Τμήμα έχει επίσης ως αντικείμενο την προώθηση της εξοικονόμησης ενέργειας στις κινητές και ακίνητες εγκαταστάσεις του Δήμου και την προώθηση των ήπιων μορφών ενέργειας.</p> <p>Το <b>Τμήμα Συγκοινωνιών και Ασφάλειας</b>:</p> <ul style="list-style-type: none"> <li>μεριμνά για την εξασφάλιση ικανοποιητικού δικτύου Αστικής, Δημοτικής και Διαδημοτικής Συγκοινωνίας στο Δήμο και τη ρύθμιση σχετικών θεμάτων</li> <li>μεριμνά και εισηγείται τη λήψη μέτρων για την ασφάλεια της κυκλοφορίας και τη διευκόλυνση των μετακινήσεων</li> <li>μεριμνά και λαμβάνει μέτρα για την προστασία της ζωής και της περιουσίας των κατοίκων από δραστηριότητες που εγκυμονούν κινδύνους</li> </ul>

	<ul style="list-style-type: none"> <li>▪ ρυθμίζει κάθε θέμα το οποίο αφορά στην εγκατάσταση, λειτουργία και συντήρηση ανελκυστήρων, καθώς και στη χορήγηση των σχετικών τεχνικών επαγγελματικών αδειών</li> <li>▪ χορηγεί τις άδειες εγκατάστασης και τις άδειες λειτουργίας φωτοβόλων σωλήνων, φωτεινών επιγραφών και ηλεκτροκίνητων ανυψωτικών μηχανημάτων και ελέγχει τη λειτουργία τους</li> <li>▪ μεριμνά για την αδειοδότηση επιχειρήσεων και επαγγελματιών στον τομέα των μεταφορών</li> </ul> <p>Το <b>Γραφείο Γραμματειακής Υποστήριξης και Αρχείου</b> παρέχει γραμματειακή υποστήριξη στη Διεύθυνση Τεχνικών Υπηρεσιών και στα Τμήματά της.</p>
<b>Υπηρεσία Δόμησης (δεν έχει συσταθεί)</b>	<p>Η <b>Υπηρεσία Δόμησης</b> οργανώνεται σε επίπεδο Τμήματος και απαρτίζεται από:</p> <p>α. Το Γραφείο Έγκρισης Δόμησης β. Το Γραφείο Άδειας Δόμησης και γ. Το Γραφείο Γραμματειακής Υποστήριξης και Αρχείου</p> <p>Το <b>Γραφείο Έγκρισης Δόμησης</b>, παραλαμβάνει όλα τα κατά το νόμο απαιτούμενα δικαιολογητικά για την παροχή της έγκρισης δόμησης.</p> <p>Το <b>Γραφείο Άδειας Δόμησης</b> παραλαμβάνει όλα τα κατά το νόμο απαιτούμενα δικαιολογητικά για την παροχή Άδειας Δόμησης.</p> <p>Το <b>Γραφείο Γραμματειακής Υποστήριξης και Αρχείου</b> παρέχει γραμματειακή υποστήριξη προς την Υπηρεσία Δόμησης και τα Γραφεία της.</p>
<b>Διεύθυνση Κέντρων Εξυπηρέτησης Πολιτών (Κ.Ε.Π.)</b>	<p>Η <b>Διεύθυνση Κέντρων Εξυπηρέτησης Πολιτών</b> συντονίζει και παρακολουθεί το έργο των Κέντρων Εξυπηρέτησης Πολιτών (Κ.Ε.Π.), τα οποία λειτουργούν στις δημοτικές ενότητες Παπάγου και Χολαργού και έχουν ως αποστολή την παροχή διοικητικών πληροφοριών και τη διεκπεραίωση των υποθέσεων των πολιτών, από την υποβολή της αίτησης μέχρι την έκδοση της τελικής πράξης, σε συνεργασία με τις καθ' ύλην αρμόδιες υπηρεσίες.</p> <p>Τα Κέντρα Εξυπηρέτησης Πολιτών (Κ.Ε.Π.) που δραστηριοποιούνται στις δημοτικές ενότητες Παπάγου και Χολαργού λειτουργούν ως αποκεντρωμένα Τμήματα της Διεύθυνσης.</p>

**1.5.1.2. Ανθρώπινο δυναμικό Υπηρεσιών**

Μέσα από τη διαδικασία της αποστολής και συμπλήρωσης ερωτηματολογίων από υπηρεσιακούς παράγοντες του Δήμου, αποτυπώνεται στους πίνακες που ακολουθούν η υφιστάμενη κατάσταση του απασχολούμενου προσωπικού, η καταλληλότητα και επάρκειά του καθώς και οι ανάγκες κατάρτισής του.

**ΑΠΑΣΧΟΛΟΥΜΕΝΟ ΠΡΟΣΩΠΙΚΟ**

Σύμφωνα με την υπ' αριθ. 972/10.09.2014 Απόφαση Δημάρχου, όπως αυτή τροποποιήθηκε και συμπληρώθηκε με τις υπ' αριθ. 1142/27.10.2014, 1308/08.12.2014, 120/06.02.2015, 848/29.07.2015 και 866/05.08.2015 αποφάσεις, το προσωπικό του Δήμου Παπάγου-Χολαργού είναι τοποθετημένο ανά οργανική μονάδα ως εξής:

ΥΠΗΡΕΣΙΑ		ΚΑΤΗΓΟΡΙΑ				ΚΛΑΔΟΣ/ ΠΛΗΘΟΣ	
		ΥΕ	ΔΕ	ΤΕ	ΠΕ		
<b>ΥΠΗΡΕΣΙΕΣ ΔΗΜΟΤΙΚΗΣ ΠΟΛΙΤΙΚΗΣ &amp; ΥΠΟΣΤΗΡΙΞΗΣ</b>	Γραμματεία Δημάρχου		1			ΔΕ Διοικητικού	1
	Γραφείο Επιτελικής Υποστήριξης Δημάρχου				1	ΠΕ Διοικητικού	1
	Γραμματεία Γενικού Γραμματέα		1			ΔΕ Διοικητικού	1
	Νομική Υπηρεσία				3	ΠΕ Δικηγόρων	2
						ΠΕ Νομικών Συμβούλων	1
	Γραφείο Διαφάνειας και Διοικητικής Βοήθειας				1	ΠΕ Διοικητικού	1
	Τμήμα Προγραμματισμού και Ανάπτυξης				2	ΠΕ Διοικητικού Οικονομικού	2
	<b>ΣΥΝΟΛΟ</b>		<b>2</b>		<b>7</b>	<b>ΣΥΝΟΛΟ</b>	<b>9</b>
<b>ΓΡΑΜΜΑΤΕΙΑ ΠΡΟΕΔΡΟΥ ΔΗΜΟΤΙΚΟΥ ΣΥΜΒΟΥΛΙΟΥ &amp; ΕΠΙΤΡΟΠΩΝ</b>	Γραμματεία Προέδρου Δημοτικού Συμβουλίου & Γραμματεία Συμβουλίου Δημοτικής Κοινότητας Χολαργού						
	Γραμματεία Οικονομικής Επιτροπής, Επιτροπής Ποιότητας Ζωής, Επιτροπής Διαβούλευσης, Γραμματεία Συμβουλίου Δημοτικής Κοινότητας Παπάγου, Γραμματεία Συμβουλίου Ένταξης Μεταναστών		1			ΔΕ Διοικητικού	1
	<b>ΣΥΝΟΛΟ</b>		<b>1</b>			<b>ΣΥΝΟΛΟ</b>	<b>1</b>

ΥΠΗΡΕΣΙΑ		ΚΑΤΗΓΟΡΙΑ				ΚΛΑΔΟΣ/ ΠΛΗΘΟΣ	
		ΥΕ	ΔΕ	ΤΕ	ΠΕ		
<b>ΔΙΕΥΘΥΝΣΗ ΔΙΟΙΚΗΤΙΚΩΝ ΥΠΗΡΕΣΙΩΝ</b>	Διεύθυνση	3	3		1	ΠΕ Διοικητικού	1
						ΔΕ Διοικητικού	2
						ΔΕ Τεχνιτών	1
						ΥΕ Εργατών Καθαριότητας	3
	Τμήμα Ανθρώπινου Δυναμικού και Εποπτείας Νομικών Προσώπων / Υποστήριξης Πολιτικών Οργάνων		3		4	ΠΕ Διοικητικού	4
						ΔΕ Διοικητικού	3
	Τμήμα Αστικής και Δημοτικής Κατάστασης		4	2	1	ΠΕ Διοικητικού	1
						ΤΕ Διοικητικού - Λογιστικού	1
						ΤΕ Βιβλιοθηκονόμων	1
						ΔΕ Διοικητικού	4
	Τμήμα Πρόνοιας – Πολιτικών Ισότητας των Φύλων	1	1	2	2	ΠΕ Διοικητικού	2
						ΤΕ Κοινωνικών Λειτουργιών	1
						ΤΕ Νοσηλευτών	1
						ΔΕ Διοικητικού	1
						ΥΕ Οικογενειακών Βοηθών	1
	Τμήμα Παιδείας – Διά Βίου Μάθησης και Πολιτισμού		2			ΔΕ Διοικητικού	1
						ΔΕ Διοικητικού – Οικονομικού	1
	Τμήμα Τεχνολογίας, Πληροφορικής και Επικοινωνιών:		2			ΔΕ Χειριστών Η/Υ	1
						ΔΕ Διοικητικού	1
	Τμήμα Διαχείρισης Κοινόχρηστων Χώρων		1		1	ΠΕ Διοικητικού	1
						ΔΕ Διοικητικού	1
	<b>ΣΥΝΟΛΟ</b>	<b>4</b>	<b>16</b>	<b>4</b>	<b>9</b>	<b>ΣΥΝΟΛΟ</b>	<b>33</b>



ΥΠΗΡΕΣΙΑ		ΚΑΤΗΓΟΡΙΑ				ΚΛΑΔΟΣ/ ΠΛΗΘΟΣ	
		ΥΕ	ΔΕ	ΤΕ	ΠΕ		
ΔΙΕΥΘΥΝΣΗ ΟΙΚΟΝΟΜΙΚΩΝ ΥΠΗΡΕΣΙΩΝ	Διεύθυνση				1	ΠΕ Διοικητικού	1
	Τμήμα Δημοτικών Εσόδων και Περιουσίας		2		1	ΠΕ Διοικητικού	1
						ΔΕ Διοικητικού	2
	Τμήμα Λογιστικό		1	4	4	ΠΕ Οικονομικού- Λογιστικού	2
						ΠΕ Διοικητικού- Οικονομικού	1
						ΠΕ Διοικητικού	1
						ΤΕ Διοικητικού- Λογιστικού	3
						ΤΕ Μονάδων Τοπικής Αυτοδιοίκησης	1
						ΔΕ Διοικητικού	1
	Τμήμα Ταμείου		1	1	1	ΠΕ Διοικητικού	1
						ΤΕ Ελεγκτών	1
						ΔΕ Διοικητικού- Οικονομικού	1
	Τμήμα Δημοτικών Κοιμητηρίων	13	2		1	ΠΕ Διοικητικού	1
						ΔΕ Διοικητικού	1
						ΔΕ Χειριστών Η/Υ	1
						ΥΕ Εργατών...	12
						ΥΕ Βοηθητικό Προσωπικό	1
	Τμήμα Προμηθειών		1	2	1	ΠΕ Διοικητικού	1
						ΤΕ Διοικητικού – Λογιστικού	1
						ΤΕ Γραφικών & Καλλιτεχνικών Σπουδών	1
						ΔΕ Διοικητικού	1
	Τμήμα Καταστημάτων και Λαϊκών Αγορών	1	1		1	ΠΕ Διοικητικού	1
						ΔΕ Διοικητικού	1
						ΥΕ Εργατών Καθαριότητας	1
	<b>ΣΥΝΟΛΟ</b>	<b>14</b>	<b>8</b>	<b>7</b>	<b>10</b>	<b>ΣΥΝΟΛΟ</b>	<b>39</b>

ΥΠΗΡΕΣΙΑ		ΚΑΤΗΓΟΡΙΑ				ΚΛΑΔΟΣ / ΠΛΗΘΟΣ	
		ΥΕ	ΔΕ	ΤΕ	ΠΕ		
<b>ΔΙΕΥΘΥΝΣΗ ΠΕΡΙΒΑΛΛΟΝΤΟΣ ΚΑΘΑΡΙΟΤΗΤΑΣ &amp; ΠΡΑΣΙΝΟΥ</b>	Διεύθυνση	1	1		1	ΠΕ Γεωπόνων	1
						ΔΕ Διοικητικού-Οικονομικού	1
						ΥΕ Εργατών Καθαριότητας	1
	Τμήμα Καθαριότητας	64	45	1		ΤΕ Πολιτικών Δομικών Έργων	1
						ΔΕ Διοικητικού	1
						ΔΕ Εποπτών	3
						ΔΕ Χειριστών Μηχανημάτων	6
						ΔΕ Οδηγών Αυτοκινήτων	35
						ΥΕ Φυλάκων	5
						ΥΕ Καθαριστών/ριων	4
						ΥΕ Εργατών Καθαριότητας	43
						ΥΕ Εργατών Γενικών Καθηκόντων	12
	Τμήμα Προστασίας Περιβάλλοντος-Πρασίνου	1	15		1	ΠΕ Γεωπόνων	1
						ΔΕ Κηπουρών	11
						ΔΕ Δενδροκηπουρών	4
						ΥΕ Εργατών Κήπων	1
	Τμήμα Κίνησης – Επισκευής – Συντήρησης Οχημάτων		5	1		ΤΕ Τεχνολόγων Μηχανολόγων Μηχανικών	1
						ΔΕ Οδηγών Αυτοκινήτων	1
						ΔΕ Μηχανοτεχνιτών	3
						ΔΕ Διοικητικού	1
	Τμήμα Πολιτικής Προστασίας				1	ΠΕ Δασολόγων	1
	<b>ΣΥΝΟΛΟ</b>	<b>66</b>	<b>66</b>	<b>2</b>	<b>3</b>	<b>ΣΥΝΟΛΟ</b>	<b>137</b>

ΥΠΗΡΕΣΙΑ		ΚΑΤΗΓΟΡΙΑ				ΚΛΑΔΟΣ / ΠΛΗΘΟΣ	
		ΥΕ	ΔΕ	ΤΕ	ΠΕ		
<b>ΔΙΕΥΘΥΝΣΗ ΤΕΧΝΙΚΩΝ ΥΠΗΡΕΣΙΩΝ</b>	Διεύθυνση				1	ΠΕ Αρχιτεκτόνων Μηχανικών	1
	Γραφείο Γραμματειακής Υποστήριξης και Αρχείου		1			ΔΕ Διοικητικού	1
	Τμήμα Συγκοινωνιακών και Τεχνικών Μελετών και Έργων		10		5	ΠΕ Αρχιτεκτόνων Μηχανικών	3
						ΠΕ Πολιτικών Μηχανικών	2
						ΔΕ Τεχνιτών...	9
						ΔΕ Δομικών Έργων	1
	Τμήμα Ηλεκτρομηχανολογικών Μελετών και Έργων		5		1	ΠΕ Μηχανολόγων Ηλεκτρολόγων	1
						ΔΕ Ηλεκτρολόγων	5
	Τμήμα Συγκοινωνιών και Ασφάλειας			1	3	ΠΕ Τοπογράφων Μηχανικών	2
						ΠΕ Πολιτικών Μηχανικών	1
						ΤΕ Τεχνολόγων Πολιτικών Μηχανικών	1
	<b>ΣΥΝΟΛΟ</b>		<b>16</b>	<b>1</b>	<b>10</b>	<b>ΣΥΝΟΛΟ</b>	<b>27</b>

ΥΠΗΡΕΣΙΑ		ΚΑΤΗΓΟΡΙΑ				ΚΛΑΔΟΣ / ΠΛΗΘΟΣ	
		ΥΕ	ΔΕ	ΤΕ	ΠΕ		
<b>ΔΙΕΥΘΥΝΣΗ ΚΕΝΤΡΩΝ ΕΞΥΠΗΡΕΤΗΣΗΣ ΠΟΛΙΤΩΝ</b>	Διεύθυνση				1	ΠΕ Διοικητικού	1
	Κέντρο εξυπηρέτησης πολιτών Δημοτικής Κοινότητας Παπάγου		3			ΔΕ Διοικητικού	1
						ΔΕ Διεκπεραίωσης Υποθέσεων Πολιτών	2
	Κέντρο εξυπηρέτησης πολιτών Δημοτικής Κοινότητας Χολαργού		1		6	ΠΕ Διοικητικού	1
						ΠΕ Διεκπεραίωσης Υποθέσεων Πολιτών	5
						ΔΕ Διεκπεραίωσης Υποθέσεων Πολιτών	1
	<b>ΣΥΝΟΛΟ</b>		<b>4</b>		<b>7</b>	<b>ΣΥΝΟΛΟ</b>	<b>11</b>
<b>ΓΕΝΙΚΟ ΣΥΝΟΛΟ</b>		<b>84</b>	<b>113</b>	<b>14</b>	<b>46</b>		<b>257</b>

## ΚΑΤΑΛΛΗΛΟΤΗΤΑ - ΕΠΑΡΚΕΙΑ ΑΠΑΣΧΟΛΟΥΜΕΝΟΥ ΠΡΟΣΩΠΙΚΟΥ

ΥΠΗΡΕΣΙΑ	ΥΦΙΣΤΑΜΕΝΗ ΚΑΤΑΣΤΑΣΗ
<b>ΥΠΗΡΕΣΙΕΣ ΔΗΜΟΤΙΚΗΣ ΠΟΛΙΤΙΚΗΣ &amp; ΥΠΟΣΤΗΡΙΞΗΣ</b>	Τα προσόντα του προσωπικού αντιστοιχούν στις απαιτήσεις του κάθε γραφείου. Οι ειδικότητες έχουν συνάφεια με το αντικείμενο.
<b>ΔΙΕΥΘΥΝΣΗ ΔΙΟΙΚΗΤΙΚΩΝ ΥΠΗΡΕΣΙΩΝ</b>	Το υπάρχον προσωπικό ανταποκρίνεται αποτελεσματικά στις αρμοδιότητες που του έχουν ανατεθεί. Επιτυγχάνεται έτσι η καλύτερη δυνατή εξυπηρέτηση του πολίτη και η σωστή διεκπεραίωση των υπηρεσιακών θεμάτων. Πολλές φορές αυτό είναι αποτέλεσμα της υπέρβασης του κάθε εργαζόμενου, ο οποίος συχνά επιφορτίζεται επιπρόσθετα καθήκοντα, λόγω μεγάλης έλλειψης προσωπικού. Στις περισσότερες περιπτώσεις υπάρχει συνάφεια της ειδικότητας με το αντικείμενο του υπηρετούντος προσωπικού, το οποίο όμως δεν επαρκεί για να καλύψει τις συνεχώς αυξανόμενες ανάγκες του Δήμου. Η έλλειψη επαρκούς γνώσης στη SQL για τη διαχείριση βάσης δεδομένων δικτύου-χρηστών έχει ως αποτέλεσμα την υποστήριξη του Τμήματος Τεχνολογίας Πληροφορικής & Επικοινωνιών από εξωτερικό συνεργάτη.
<b>ΔΙΕΥΘΥΝΣΗ ΟΙΚΟΝΟΜΙΚΩΝ ΥΠΗΡΕΣΙΩΝ</b>	Οι απαιτήσεις της Υπηρεσίας καλύπτονται σε σημαντικό βαθμό από τα προσόντα του υπάρχοντος προσωπικού. Ωστόσο, λαμβάνοντας υπόψη τις νέες αρμοδιότητες με τις οποίες έχουν επιφορτιστεί οι Δήμοι μετά το ν.3852/2010 (ΚΑΛΛΙΚΡΑΤΗΣ), καθώς και τις απαιτήσεις για μεγαλύτερη κοινωνική παρέμβαση, λόγω συνεπειών της οικονομικής κρίσης, συνάγεται η ανάγκη για ποσοτική ανάπτυξη του προσωπικού, καθώς και κατάλληλη επιμόρφωσή του. Υπάρχει ανάγκη επαναξιολόγησης της δομής της Οικονομικής Υπηρεσίας ώστε να δοθούν προτεραιότητες με βάση τις κατευθύνσεις του Μεσοπρόθεσμου Πλαισίου Δημοσιονομικής Στρατηγικής 2014-2018.
<b>ΔΙΕΥΘΥΝΣΗ ΠΕΡΙΒΑΛΛΟΝΤΟΣ ΚΑΘΑΡΙΟΤΗΤΑΣ- ΠΡΑΣΙΝΟΥ</b>	Τα προσόντα του υπάρχοντος προσωπικού ανταποκρίνονται στις ανάγκες της Υπηρεσίας αλλά δεν ανταποκρίνεται ο αριθμός τους. Υπάρχει σημαντικό έλλειμμα ανθρώπινου δυναμικού ειδικά στο προσωπικό των κηπουρών και στους εργάτες καθαριότητας.
<b>ΔΙΕΥΘΥΝΣΗ ΤΕΧΝΙΚΩΝ ΥΠΗΡΕΣΙΩΝ</b>	Οι ειδικότητες και τα προσόντα του υπάρχοντος επιστημονικού προσωπικού, καλύπτουν σε πολύ υψηλό βαθμό τις ανάγκες της υπηρεσίας, δεδομένου ότι αρκετοί υπάλληλοι διαθέτουν μεταπτυχιακούς και διδακτορικούς τίτλους σπουδών. Το επιστημονικό προσωπικό της υπηρεσίας διαθέτει: α. πολύχρονη επιστημονική και επαγγελματική εμπειρία σε όλους τους τομείς (μελέτες, έργα, πολεοδομικές εφαρμογές κ.λπ.) β. πολύ καλή γνώση στη διαχείριση του νομικού πλαισίου και γ. εργασιακή εμπειρία σε διάφορους τομείς των Δημοσίων Τεχνικών Υπηρεσιών Παρόλα αυτά, λόγω συνταξιοδοτήσεων, υπάρχει έλλειψη σε αριθμό υπαλλήλων σε συγκεκριμένες ειδικότητες και ιδιαίτερα σε εργατοτεχνικό προσωπικό. Η ύπαρξη ενός Τεχνολόγου Μηχανικού-Εργοδηγού κρίνεται αναγκαία στην περίπτωση που αναπτυχθεί το κομμάτι της επιστασίας και του υφιστάμενου εργοταξίου.
<b>ΚΕΠ</b>	Τα προσόντα του υπάρχοντος προσωπικού είναι αρκετά υψηλά και ανταποκρίνονται στις απαιτήσεις των δραστηριοτήτων της Υπηρεσίας. Ωστόσο προκειμένου να επεκταθεί το ωράριο λειτουργίας, για την καλύτερη εξυπηρέτηση των πολιτών και των επιχειρήσεων, απαιτείται η ενίσχυση της στελέχωσης και των δυο ΚΕΠ, για να υποστηριχθεί η πρωινή και απογευματινή βάρδια.

**ΑΝΑΓΚΕΣ ΚΑΤΑΡΤΙΣΗΣ ΤΟΥ ΠΡΟΣΩΠΙΚΟΥ**

Η διενέργεια θεματικών σεμιναρίων σε συνεργασία με στελέχη της Δημόσιας Διοίκησης κρίνεται αναγκαία. Στον πίνακα που ακολουθεί προσδιορίζονται οι τίτλοι των θεμάτων για τα οποία το προσωπικό της κάθε Υπηρεσίας χρειάζεται πρόσθετη ενημέρωση/επιμόρφωση.

ΥΠΗΡΕΣΙΑ	ΕΠΙΜΟΡΦΩΤΙΚΑ ΠΡΟΓΡΑΜΜΑΤΑ
<b>ΥΠΗΡΕΣΙΕΣ ΔΗΜΟΤΙΚΗΣ ΠΟΛΙΤΙΚΗΣ &amp; ΥΠΟΣΤΗΡΙΞΗΣ</b>	<ul style="list-style-type: none"> <li>✓ δημόσιες σχέσεις</li> <li>✓ οργάνωση γραφείου</li> <li>✓ δημόσια διοίκηση</li> <li>✓ τακτική ανανέωση των νομολογιών</li> <li>✓ χρηματοδοτούμενα προγράμματα</li> <li>✓ συστήματα οργάνωσης και παρακολούθησης (ISO, περιβαλλοντικά κ.λπ.)</li> </ul>
<b>ΔΙΕΥΘΥΝΣΗ ΔΙΟΙΚΗΤΙΚΩΝ ΥΠΗΡΕΣΙΩΝ</b>	<ul style="list-style-type: none"> <li>✓ ενημέρωση σε νέα προγράμματα Η/Υ που αφορούν νέα αντικείμενα</li> <li>✓ επιμόρφωση στις Δημόσιες σχέσεις</li> <li>✓ διαχείριση κρίσεων στο εργασιακό περιβάλλον</li> <li>✓ δημοσιοϋπαλληλικός κώδικας</li> <li>✓ διαχείριση ανθρωπιστικής κρίσης</li> <li>✓ εργατική νομοθεσία</li> <li>✓ ενιαίο μισθολόγιο-βαθμολόγιο</li> <li>✓ ηλεκτρονική διακίνηση εγγράφων, ψηφιακές υπογραφές</li> <li>✓ ασφαλιστικό - συντάξεις</li> <li>✓ γραμματειακή υποστήριξη – τήρηση αρχείων – στατιστικών στοιχείων</li> <li>✓ επιμόρφωση στην SQL</li> </ul>
<b>ΔΙΕΥΘΥΝΣΗ ΟΙΚΟΝΟΜΙΚΩΝ ΥΠΗΡΕΣΙΩΝ</b>	<ul style="list-style-type: none"> <li>✓ νομοθετικό πλαίσιο λειτουργίας ΟΤΑ</li> <li>✓ δημοσιονομικός έλεγχος</li> <li>✓ οικονομική διοίκηση και διαχείριση</li> <li>✓ αξιολόγηση δομών και ανθρώπινου δυναμικού</li> <li>✓ ο κοινωνικός ρόλος του θεσμού της αυτοδιοίκησης</li> <li>✓ οι σχέσεις: Δήμος- Περιφέρεια- Κεντρική Κυβέρνηση</li> <li>✓ έσοδα &amp; δαπάνες των ΟΤΑ</li> <li>✓ προϋπολογισμός &amp; στοχοθεσία</li> <li>✓ προμήθειες</li> <li>✓ αδειοδότηση καταστημάτων (νομοθετικό πλαίσιο)</li> <li>✓ βελτίωση δεξιοτήτων επικοινωνίας, ομαδικής συνεργασίας και διαχείριση κρίσεων</li> <li>✓ επιμόρφωση σε φορολογικά θέματα</li> <li>✓ εκπαίδευση στην τήρηση ηλεκτρονικών εφαρμογών (Κόμβος Διαλειτουργικότητας, Διαύγεια, Ενιαίο Σύστημα Ηλεκτρονικών Δημοσίων Συμβάσεων, Πληροφοριακό Σύστημα Παρακολούθησης Πληρωμών &amp; Οφειλών Δημοσίων Επενδύσεων, Κεντρικό Ηλεκτρονικό Μητρώο Δημοσίων Συμβάσεων, Ενιαία Αρχή Πληρωμής, Ενιαίο Σύστημα Πληρωμών)</li> </ul>
<b>ΔΙΕΥΘΥΝΣΗ ΠΕΡΙΒΑΛΛΟΝΤΟΣ ΚΑΘΑΡΙΟΤΗΤΑΣ- ΠΡΑΣΙΝΟΥ</b>	<ul style="list-style-type: none"> <li>✓ πρόληψη εργατικών ατυχημάτων και παροχή πρώτων βοηθειών</li> <li>✓ εκπαίδευση επιμόρφωση σε θέματα Πολιτικής Προστασίας</li> <li>✓ δημιουργία και οργάνωση ομάδας αντιμετώπισης εκτάκτων αναγκών</li> <li>✓ επιμόρφωση μέσα από τα προγράμματα του ΙΝΕΠ</li> </ul>
<b>ΔΙΕΥΘΥΝΣΗ ΤΕΧΝΙΚΩΝ ΥΠΗΡΕΣΙΩΝ</b>	<ul style="list-style-type: none"> <li>✓ διεξαγωγή διαγωνισμών με ηλεκτρονική διαδικασία</li> <li>✓ επιμόρφωση σε πολεοδομικά θέματα</li> <li>✓ ηλεκτρονική διαχείριση αιτημάτων - καταγγελιών</li> <li>✓ επιμορφωτικά προγράμματα για το εργατοτεχνικό προσωπικό</li> </ul>
<b>ΚΕΠ</b>	<ul style="list-style-type: none"> <li>✓ ηλεκτρονική διακυβέρνηση</li> <li>✓ έκδοση ψηφιακών πιστοποιητικών</li> <li>✓ ηλεκτρονικές υπογραφές</li> <li>✓ ηλεκτρονική θυρίδα πολιτών</li> </ul>

**1.5.1.3. Κτιριακή υποδομή και εξοπλισμός Υπηρεσιών**

Μέσα από τη διαδικασία της αποστολής και συμπλήρωσης ερωτηματολογίων από υπηρεσιακούς παράγοντες του Δήμου, αποτυπώνεται στους πίνακες που ακολουθούν η υφιστάμενη κατάσταση της κτιριακής υποδομής και Η/Μ εξοπλισμού του Δήμου, καθώς και πληροφορίες για τη λειτουργία Συστημάτων Πληροφορικής και Επικοινωνιών.

**ΚΤΙΡΙΑΚΕΣ ΕΓΚΑΤΑΣΤΑΣΕΙΣ**

Η επάρκεια, η καταλληλότητα και η λειτουργικότητά των χώρων εγκατάστασης των Υπηρεσιών του Δήμου, αποτυπώνονται στον πίνακα που ακολουθεί.

ΥΠΗΡΕΣΙΑ	ΥΦΙΣΤΑΜΕΝΗ ΚΑΤΑΣΤΑΣΗ
<b>ΥΠΗΡΕΣΙΕΣ ΔΗΜΟΤΙΚΗΣ ΠΟΛΙΤΙΚΗΣ &amp; ΥΠΟΣΤΗΡΙΞΗΣ</b>	Πρόβλημα εντοπίζεται στη λειτουργία της Γραμματείας Δημάρχου, όπου κρίνεται αναγκαία η ύπαρξη κατάλληλου χώρου υποδοχής του κοινού, όπως και χώρου αποθήκευσης εξοπλισμού γραφείου (μηχανές κοπής χαρτιών, αποθήκη φακέλων κ.λπ.).
<b>ΔΙΕΥΘΥΝΣΗ ΔΙΟΙΚΗΤΙΚΩΝ ΥΠΗΡΕΣΙΩΝ</b>	Αρκετές υπηρεσίες συστεγάζονται, δημιουργώντας πρόβλημα στην εκτέλεση της εργασίας, ιδίως όταν υπάρχει κοινό (π.χ. το Τμήμα Διαχείρισης Κοινοχρήστων Χώρων μαζί με το Ταμείο). Οι κτιριακές εγκαταστάσεις είναι ποιοτικές και κατάλληλες με κάποιες εξαιρέσεις όπως ο χώρος που στεγάζεται το Τμήμα Πρόνοιας Πολιτικών Ισότητας των Δύο Φύλων που είναι μικρός, χωρίς φυσικό εξαερισμό και αποθηκευτικούς χώρους. Πρόβλημα εντοπίζεται και στο χώρο που στεγάζεται το Τμήμα Ανθρωπίνου Δυναμικού, όπου υπάρχει έλλειψη άμεσου φυσικού φωτισμού αλλά και συστέγαση με τον Ιατρό Εργασίας. Υπάρχει ανάγκη βελτίωσης των συνθηκών του εργασιακού περιβάλλοντος (ασφάλεια, υγιεινή κλπ.)
<b>ΔΙΕΥΘΥΝΣΗ ΟΙΚΟΝΟΜΙΚΩΝ ΥΠΗΡΕΣΙΩΝ</b>	Το κεντρικό κτίριο του Δημαρχείου έχει ανεγερθεί την περασμένη εικοσαετία με αποτέλεσμα, για την κάλυψη νέων αναγκών, να γίνονται επιμέρους παρεμβάσεις. Μετά τη δημιουργία του Καλλικρατικού Δήμου κάποιες υπηρεσίες συστεγάζονται και χάνουν την οργανωτική τους αυτοτέλεια (Προμήθειες-Λογιστήριο-Ταμείο-Έσοδα) ή βρίσκονται σε ακατάλληλο χώρο (Τμήμα Καταστημάτων), κάτι που δημιουργεί δυσκολίες τόσο στους εργαζόμενους όσο και στους πολίτες. Είναι ανάγκη να είναι συγκεντρωμένα όλα τα τμήματα της Οικονομικής Υπηρεσίας σε ένα κοινό χώρο και να μην παρεμβάλλεται ενδιάμεσα καμιά άλλη υπηρεσία. Η σωστή οργάνωση του αρχείου του Δήμου θα βοηθήσει αποτελεσματικά την ομαλή λειτουργία των υπηρεσιών.
<b>ΔΙΕΥΘΥΝΣΗ ΠΕΡΙΒΑΛΛΟΝΤΟΣ ΚΑΘΑΡΙΟΤΗΤΑΣ ΠΡΑΣΙΝΟΥ</b>	Στο χώρο του εργοταξίου Χολαργού δεν υπάρχουν αποδυτήρια και χώρος συγκέντρωσης εργαζομένων. Η αποθήκη χρήζει άμεσης επισκευής. Κρίνεται αναγκαία η περαιτέρω ενοποίηση χώρων και ειδικοτήτων (κηπουροί, οδοκαθαριστές, συνεργεία επισκευής κλπ.). Ειδικά για τα οχήματα υπάρχουν δύο συνεργεία επισκευής, ένα για κάθε εργοτάξιο. Το ιδανικό θα ήταν να βρίσκονται στον ίδιο χώρο για άμεση πρόσβαση και καλύτερη εποπτεία.
<b>ΔΙΕΥΘΥΝΣΗ ΤΕΧΝΙΚΩΝ ΥΠΗΡΕΣΙΩΝ</b>	Στις εγκαταστάσεις της Τεχνικής Υπηρεσίας το βασικότερο πρόβλημα εντοπίζεται στους χώρους εργασίας του εργατοτεχνικού προσωπικού (υδραυλικοί, ηλεκτρολόγοι κλπ), οι οποίοι κρίνονται ανεπαρκείς και μη λειτουργικοί (υπόγεια δημοτικών κτιρίων), χωρίς φυσικό φωτισμό, εξαερισμό και θέρμανση.
<b>ΚΕΠ</b>	Οι χώροι εγκατάστασης των υπηρεσιών είναι επαρκείς, κατάλληλοι και λειτουργικοί.



## ΑΝΑΓΚΕΣ ΣΕ ΗΛΕΚΤΡΟΜΗΧΑΝΟΛΟΓΙΚΟ ΕΞΟΠΛΙΣΜΟ

ΥΠΗΡΕΣΙΑ	ΔΡΑΣΤΗΡΙΟΤΗΤΕΣ	ΑΝΑΓΚΕΣ
<b>ΔΙΕΥΘΥΝΣΗ ΔΙΟΙΚΗΤΙΚΩΝ ΥΠΗΡΕΣΙΩΝ</b>	✓ σταθεροποιητές τάσης (UPS)	
	Κοινωνικό Παντοπωλείο	✓ ψυγεία συντήρησης τροφίμων ✓ βαν μεταφοράς προϊόντων
	ΑμΕΑ	✓ ειδικό αυτοκίνητο μεταφοράς
<b>ΔΙΕΥΘΥΝΣΗ ΠΕΡΙΒΑΛΛΟΝΤΟΣ ΚΑΘΑΡΙΟΤΗΤΑΣ ΠΡΑΣΙΝΟΥ</b>	Τμήμα Καθαριότητας	✓ 1 απορροφητικό μηχανικό σάρωθρο 4 μ <sup>3</sup> ✓ 1 απορριμματοφόρο τύπου πρέσας ✓ 1 απορριμματοφόρο τύπου μύλου
	Τμήμα Πρασίνου	✓ 1 ημιφορτηγό ανοιχτού τύπου ✓ 1 ημιφορτηγό κλειστού τύπου
	Τμήμα Πολιτικής Προστασίας	✓ 1 ημιφορτηγό ανοιχτού τύπου, 4x4 με λεπίδα και αλατιέρα
	Εποπτεία	✓ 2 μοτοποδήλατα
	Αποκομιδή πράσινων απορριμμάτων	✓ 1 τράκτορας με ανοιχτό ημιρυμολκούμενο τριαξονικό με ανατροπή 50 μ <sup>3</sup>
	Κοιμητήριο και Κοινόχρηστοι χώροι	✓ 1 εκσκαφέας μικρού μεγέθους JCB 2cx ✓ 1 εκσκαφέας τύπου Bobcat με κομπρεσέρ
	Αυτεπιστασίες	Οχήματα: ✓ 1 κλειστό φορτηγάκι ✓ 1 ανοιχτό φορτηγάκι με ανατροπή Εργαλεία: ✓ όργανο ασφάλειας και έλεγχου ηλεκτρικών εγκαταστάσεων ✓ μικροφωνική 6 θέσεων με 2πλο cd player ✓ 2 ηχεία 200w ✓ καλώδια 15m μικροφώνων ✓ τρυπάνι κρουστικό επαγγελματικό με πλήρες σετ εξαρτημάτων ✓ 4 τροχάκια επαγγελματικά ✓ σέγα makita επαγγελματική ✓ τριβείο παλινδρομικό επαγγελματικό ✓ 2 επαναφορτιζόμενα δράπανα επαγγελματικά ✓ πλάνη ηλεκτρική επαγγελματική ✓ 2 δράπανα κρουστικά 700w ✓ γεννήτρια με σταθεροποιητή τάσης μεγάλη ✓ 5 αντλίες ηλεκτρικές ✓ ηλεκτροκόλληση inverter ✓ ηλεκτροκόλληση χαλκού μικρών διαστάσεων
<b>ΔΙΕΥΘΥΝΣΗ ΤΕΧΝΙΚΩΝ ΥΠΗΡΕΣΙΩΝ</b>	Αυτοψίες	✓ φωτογραφική μηχανή
	Αποτυπώσεις	✓ γεωδαιτικό σταθμό
	Μετακίνηση κλητήρα σε υπηρεσίες	✓ μοτοσυκλέτα
<b>ΚΕΠ</b>		

**ΛΕΙΤΟΥΡΓΙΑ ΤΩΝ ΥΦΙΣΤΑΜΕΝΩΝ ΣΥΣΤΗΜΑΤΩΝ ΠΛΗΡΟΦΟΡΙΚΗΣ ΚΑΙ ΕΠΙΚΟΙΝΩΝΙΩΝ**

Στον πίνακα που ακολουθεί αποτυπώνονται τα προβλήματα που εντοπίζονται στη λειτουργία των συστημάτων πληροφορικής (software and hardware) που χρησιμοποιούν οι Υπηρεσίες του Δήμου.

ΥΠΗΡΕΣΙΑ	ΠΡΟΒΛΗΜΑΤΑ ΣΥΣΤΗΜΑΤΩΝ ΠΛΗΡΟΦΟΡΙΚΗΣ ΚΑΙ ΕΠΙΚΟΙΝΩΝΙΩΝ
<b>ΓΡΑΜΜΑΤΕΙΑ ΠΡΟΕΔΡΟΥ ΔΗΜΟΤΙΚΟΥ ΣΥΜΒΟΥΛΙΟΥ &amp; ΕΠΙΤΡΟΠΩΝ</b>	Προβλήματα εντοπίζονται μετά την καταστροφή του server αποθήκευσης όλων των αρχείων της Γραμματείας του Δημοτικού Συμβουλίου και την αδυναμία ανάκτησής τους.
<b>ΥΠΗΡΕΣΙΕΣ ΔΗΜΟΤΙΚΗΣ ΠΟΛΙΤΙΚΗΣ &amp; ΥΠΟΣΤΗΡΙΞΗΣ</b>	Απαιτείται το πρόγραμμα της Γραμματείας του Δημάρχου να εναρμονιστεί απόλυτα με τις ιδιαιτερότητες λειτουργίας του γραφείου. Αναγκάζεται κρίνεται η αναβάθμιση ή αντικατάσταση των υπαρχόντων Ηλεκτρονικών Υπολογιστών της Νομικής Υπηρεσίας, δεδομένου ότι εκτός της συγγραφής των δικογραφιών απαιτείται γρήγορη αναζήτηση στο διαδίκτυο της ανάλογης νομολογίας. Αντικατάσταση Η/Υ (software & hardware) για το Τμήμα Προγραμματισμού & Ανάπτυξης λόγω παλαιότητας.
<b>ΔΙΕΥΘΥΝΣΗ ΔΙΟΙΚΗΤΙΚΩΝ ΥΠΗΡΕΣΙΩΝ</b>	Έλλειψη δικτυακής υποδομής (καλωδίωση) στο Δημαρχιακό Μέγαρο όπως και server (εξυπηρετητές). Ο Δήμος προβαίνει σε ενοικίαση εξυπηρετητή για να καλύψει τις ανάγκες του.
<b>ΔΙΕΥΘΥΝΣΗ ΟΙΚΟΝΟΜΙΚΩΝ ΥΠΗΡΕΣΙΩΝ</b>	Το Δημαρχιακό Μέγαρο δεν διαθέτει επαρκή καλωδίωση για την εξυπηρέτηση του δικτύου καθώς και απαραίτητο server. Είναι ανάγκη ο δήμος να έχει ιδιόκτητο server. Κρίνεται αναγκαία η αντικατάσταση παλαιού hardware και software ενώ παρατηρείται και απουσία ηλεκτρονικού ταχυδρομείου για ορισμένους χρήστες.
<b>ΔΙΕΥΘΥΝΣΗ ΠΕΡΙΒΑΛΛΟΝΤΟΣ ΚΑΘΑΡΙΟΤΗΤΑΣ ΠΡΑΣΙΝΟΥ</b>	Μη εφαρμογή του προγράμματος αποθήκης
<b>ΔΙΕΥΘΥΝΣΗ ΤΕΧΝΙΚΩΝ ΥΠΗΡΕΣΙΩΝ</b>	Για τη Διεύθυνση Τεχνικών Υπηρεσιών κρίνεται αναγκαία: <ul style="list-style-type: none"> <li>✓ η προμήθεια ηλεκτρονικών υπολογιστών κατάλληλων για την εργασία μηχανικού, προκειμένου να αντικατασταθούν οι παλαιοί</li> <li>✓ η αναβάθμιση των νεώτερων Η/Υ</li> <li>✓ η ύπαρξη εσωτερικού δικτύου ώστε να υπάρχει η δυνατότητα εκτύπωσης από όλους τους χρήστες σε όλους τους εκτυπωτές.</li> <li>✓ η προμήθεια ηλεκτρονικών προγραμμάτων (CAD, σχεδιαστικά, στατικά, μηχανολογικά και τοπογραφικά, πρόγραμμα επεξεργασίας εικόνας)</li> <li>✓ η προμήθεια προγράμματος δημοσίων έργων</li> <li>✓ η προμήθεια προγράμματος παρακολούθησης έργων</li> <li>✓ η προμήθεια εξωτερικών σκληρών δίσκων</li> </ul>
<b>ΚΕΠ</b>	Χρησιμοποιείται εφαρμογή του Υπουργείου Διοικητικής Μεταρρύθμισης και Ηλεκτρονικής Διακυβέρνησης κοινή για όλα τα ΚΕΠ. Κρίνεται αναγκαία η αντικατάσταση των ηλεκτρονικών υπολογιστών στο ΚΕΠ Χολαργού.

**ΑΝΑΓΚΕΣ ΣΕ ΕΞΟΠΛΙΣΜΟ ΠΛΗΡΟΦΟΡΙΚΗΣ ΚΑΙ ΕΞΟΠΛΙΣΜΟ ΓΡΑΦΕΙΟΥ**

Στον πίνακα που ακολουθεί καταγράφονται οι ελλείψεις των Υπηρεσιών του Δήμου σε εξοπλισμό πληροφορικής καθώς και σε εξοπλισμό γραφείου.

ΥΠΗΡΕΣΙΑ	ΔΡΑΣΤΗΡΙΟΤΗΤΕΣ	ΑΝΑΓΚΕΣ ΣΕ ΕΞΟΠΛΙΣΜΟ ΠΛΗΡΟΦΟΡΙΚΗΣ & ΓΡΑΦΕΙΟΥ
<b>ΥΠΗΡΕΣΙΕΣ ΔΗΜΟΤΙΚΗΣ ΠΟΛΙΤΙΚΗΣ &amp; ΥΠΟΣΤΗΡΙΞΗΣ</b>	Γραμματεία Δημάρχου	✓ εμφακελωτικό μηχάνημα ✓ fax εντός του γραφείου ✓ έγχρωμο εκτυπωτικό μηχάνημα
	Νομική Υπηρεσία	✓ πολυμηχάνημα με δυνατότητες εκτύπωσης διπλής όψης ✓ προμήθεια Η/Υ, πρόσβαση στο διαδίκτυο
	Τμήμα Προγραμματισμού & Ανάπτυξης	✓ προμήθεια Η/Υ ✓ έγχρωμος εκτυπωτής laser και ψηφιακή κάμερα
<b>ΓΡΑΜΜΑΤΕΙΑ ΠΡΟΕΔΡΟΥ ΔΗΜΟΤΙΚΟΥ ΣΥΜΒΟΥΛΙΟΥ &amp; ΕΠΙΤΡΟΠΩΝ</b>		✓ τυλεομοιοτυπικό μηχάνημα ✓ ασύρματη σύνδεση στο διαδίκτυο
<b>ΔΙΕΥΘΥΝΣΗ ΔΙΟΙΚΗΤΙΚΩΝ ΥΠΗΡΕΣΙΩΝ</b>		✓ προμήθεια Η/Υ, φωτοαντιγραφικού μηχανήματος, fax, εκτυπωτών, scanner ✓ σύστημα αποθήκευσης (backup) ✓ server room
	Τμήμα Πρόνοιας	✓ δυνατότητα πρόσβασης στα social media ✓ Η/Υ τήρησης αρχείου προσελθόντων ωφελουμένων ✓ Η/Υ τήρησης υλικού (υπάλληλος με γνώσεις Logistics)
<b>ΔΙΕΥΘΥΝΣΗ ΟΙΚΟΝΟΜΙΚΩΝ ΥΠΗΡΕΣΙΩΝ</b>	Επεξεργασία, αρχειοθέτηση, αποθήκευση και αποστολή οικονομικών στοιχείων	✓ προμήθεια Η/Υ ✓ ελλείψεις στα συστήματα αποθήκευσης (backup) αρχείων
	Εκτύπωση, παραγωγή φωτοαντιγράφων, αποστολή και λήψη Fax	✓ φωτοτυπικό μηχάνημα, εκτυπωτές (έγχρωμος Α3), fax
	Αποστολή Ειδοποιητηρίων	✓ εμφακελωτικό μηχάνημα
	Σάρωση Αρχείων	✓ scanner
	Έκδοση άδειων ίδρυσης & λειτουργίας Κ.Υ.Ε., περιπτέρων, υπαίθριου εμπορίου	✓ λογισμικό που να υποστηρίζει την ηλεκτρονική καταγραφή και διεκπεραίωση της διαδικασίας αδειοδοτήσεων
<b>ΔΙΕΥΘΥΝΣΗ ΠΕΡΙΒΑΛΛΟΝΤΟΣ ΚΑΘΑΡΙΟΤΗΤΑΣ ΠΡΑΣΙΝΟΥ</b>	Γραμματειακή Υποστήριξη	✓ 2 υπολογιστές με σύνδεση στο Internet ✓ 1 έγχρωμος εκτυπωτής με δυνατότητα fax ✓ 1 οθόνη υπολογιστή (αντικατάστασης) ✓ επισκευή φωτοτυπικού
<b>ΔΙΕΥΘΥΝΣΗ ΤΕΧΝΙΚΩΝ ΥΠΗΡΕΣΙΩΝ</b>	Επεξεργασία παλαιών αρχείων	✓ scanner
	Ανάγκες υπηρεσίας	✓ φωτοτυπικό μηχάνημα, fax
	Μελέτες	✓ εξωτερικοί σκληροί δίσκοι, plotter
<b>ΚΕΠ</b>		✓ εκτυπωτές, φωτοτυπικό

**ΑΞΙΟΠΟΙΗΣΗ ΤΩΝ ΤΠΕ**

Οι λειτουργίες/δραστηριότητες που θα έπρεπε να υποστηρίζονται με συστήματα πληροφορικής και επικοινωνιών (ΤΠΕ), για τη βελτίωση της αποτελεσματικότητας και της αποδοτικότητας των Υπηρεσιών του Δήμου, αποτυπώνονται στον πίνακα που ακολουθεί.

ΥΠΗΡΕΣΙΑ	ΕΦΑΡΜΟΓΗ ΤΠΕ
<b>ΥΠΗΡΕΣΙΕΣ ΔΗΜΟΤΙΚΗΣ ΠΟΛΙΤΙΚΗΣ &amp; ΥΠΟΣΤΗΡΙΞΗΣ</b>	<ul style="list-style-type: none"> <li>✓ εφαρμογή παρακολούθησης της πορείας υλοποίησης του επιχειρησιακού προγράμματος</li> <li>✓ εφαρμογή παρακολούθησης έργων που να συνδέει τις εμπλεκόμενες υπηρεσίες του Δήμου</li> </ul>
<b>ΔΙΕΥΘΥΝΣΗ ΔΙΟΙΚΗΤΙΚΩΝ ΥΠΗΡΕΣΙΩΝ</b>	<ul style="list-style-type: none"> <li>✓ ηλεκτρονική διακίνηση της αλληλογραφίας- ψηφιακή υπογραφή</li> <li>✓ ηλεκτρονική παρακολούθηση των αδειών καθώς και των παρουσιών – απουσιών του προσωπικού. Άμεση ενημέρωση εφαρμογής staff.</li> <li>✓ καταγραφή και στατιστικός έλεγχος των δικαιούχων των κοινωνικών δομών</li> <li>✓ ηλεκτρονική καταγραφή προϊόντων από προμήθειες και δωρεές</li> <li>✓ ηλεκτρονική παρακολούθηση των μεταφορών από αποθήκες με παράλληλο έλεγχο των αποθεμάτων των κοινωνικών δομών</li> </ul>
<b>ΔΙΕΥΘΥΝΣΗ ΟΙΚΟΝΟΜΙΚΩΝ ΥΠΗΡΕΣΙΩΝ</b>	<ul style="list-style-type: none"> <li>✓ εφαρμογή παρακολούθησης της πορείας υλοποίησης του προϋπολογισμού</li> <li>✓ εφαρμογή παρακολούθησης έργων, προμηθειών &amp; αποθήκης</li> <li>✓ πρόγραμμα διασύνδεσης του Τμήματος Δημοτικών Κοιμητηρίων με το Τμήμα Δημοτικών Εσόδων &amp; Περιουσίας στο Δημαρχιακό Μέγαρο</li> <li>✓ πληρωμή ειδοποιητηρίων με χρήση bar code σε συνεργασία με τράπεζες</li> <li>✓ προμήθεια λογισμικού για την αδειοδότηση καταστημάτων, συνδεδεμένο και με το οικονομικό για να καταγράφονται τα καταστατικά των εταιριών και να ενημερώνονται οι καρτέλες των υπόχρεων</li> </ul>
<b>ΔΙΕΥΘΥΝΣΗ ΠΕΡΙΒΑΛΛΟΝΤΟΣ ΚΑΘΑΡΙΟΤΗΤΑΣ ΠΡΑΣΙΝΟΥ</b>	<ul style="list-style-type: none"> <li>✓ εφαρμογή παρακολούθησης και διαχείρισης οχημάτων, πόρων και εμπλεκόμενου ανθρώπινου δυναμικού</li> <li>✓ προμήθεια συστήματος εντοπισμού θέσης για τα λεωφορεία που χρησιμοποιούνται στην συγκοινωνία, για καλύτερη εποπτεία και πιθανή συνεργασία με κάποιο άλλο σύστημα ή πρόγραμμα που θα ενημερώνει για τον χρόνο άφιξης στην στάση.</li> </ul>
<b>ΔΙΕΥΘΥΝΣΗ ΤΕΧΝΙΚΩΝ ΥΠΗΡΕΣΙΩΝ</b>	<ul style="list-style-type: none"> <li>✓ εφαρμογή παρακολούθησης της πορείας υλοποίησης του τεχνικού προγράμματος</li> <li>✓ πρόγραμμα παρακολούθησης έργων (ERP)</li> <li>✓ σύστημα καταγραφής και προώθησης αιτημάτων και καταγγελιών Δημοτών</li> <li>✓ αυτοματοποίηση της αποθήκευσης των αρχείων</li> <li>✓ ανοιχτή επικοινωνία υπολογιστών για κοινή χρήση αρχείων, τοπικό δίκτυο τεχνικής υπηρεσίας</li> <li>✓ πρόγραμμα παρακολούθησης εργατοτεχνικού προσωπικού, με αυτόματη ενημέρωση αιτημάτων και επείγουσών εργασιών</li> </ul>
<b>ΚΕΠ</b>	<ul style="list-style-type: none"> <li>✓ εφαρμογή ολοκληρωμένου πληροφοριακού συστήματος για την εξυπηρέτηση του πολίτη και των επιχειρήσεων</li> </ul>

**1.5.1.4. Υποστήριξη - Συνεργασίες Υπηρεσιών**

Μέσα από τη διαδικασία της αποστολής και συμπλήρωσης ερωτηματολογίων από υπηρεσιακούς παράγοντες του Δήμου, αποτυπώνεται στους πίνακες που ακολουθούν η ανάγκη υποστήριξης της κάθε υπηρεσίας από άλλες υπηρεσίες του Δήμου ή εξωτερικούς συνεργάτες, καθώς και τα κυριότερα προβλήματα συνεργασίας που εντοπίζονται.

**ΑΝΑΓΚΗ ΥΠΟΣΤΗΡΙΞΗΣ-ΣΥΝΕΡΓΑΣΙΕΣ**

ΥΠΗΡΕΣΙΑ	ΥΦΙΣΤΑΜΕΝΗ ΚΑΤΑΣΤΑΣΗ
<b>ΥΠΗΡΕΣΙΕΣ ΔΗΜΟΤΙΚΗΣ ΠΟΛΙΤΙΚΗΣ &amp; ΥΠΟΣΤΗΡΙΞΗΣ</b>	<p><b>Νομική Υπηρεσία:</b> Υπάρχει η ανάγκη της υποβοήθησης της νομικής υπηρεσίας, σε εξειδικευμένες υποθέσεις, από εξωτερικούς δικηγόρους που εξειδικεύονται σε παρεμφερείς υποθέσεις.</p> <p><b>Γραμματεία Δημάρχου:</b> Η θέση της υπηρεσίας είναι επιτελική με αποτέλεσμα να υπάρχει καθημερινή ανάγκη άμεσης υποστήριξης απ' όλες τις υπηρεσίες του Δήμου.</p> <p><b>Τμήμα Προγραμματισμού &amp; Ανάπτυξης:</b> Ανάγκη υποστήριξης του τμήματος από το Τμήμα Τεχνολογίας Πληροφορικής &amp; Επικοινωνιών καθώς και από εξωτερικούς φορείς όπως η Ενδιάμεση Διαχειριστική Αρχή Αττικής, οι Ενδιάμεσοι Φορείς Διαχείρισης Προγραμμάτων, η ΜΟΔ, η ΕΕΤΑΑ, το Κ.Α.Π.Ε. και από εξωτερικούς συνεργάτες που εξειδικεύονται σε θέματα χρηματοδοτήσεων.</p>
<b>ΔΙΕΥΘΥΝΣΗ ΔΙΟΙΚΗΤΙΚΩΝ ΥΠΗΡΕΣΙΩΝ</b>	<p>Υπάρχει ανάγκη υποστήριξης τόσο από τη Νομική Υπηρεσία και το Τμήμα Τεχνολογίας Πληροφορικής &amp; Επικοινωνιών όσο και από εξωτερικούς συνεργάτες, Νομικούς και μηχανοργάνωσης.</p> <p>Υποστήριξη και ενημέρωση για εθνικά και ευρωπαϊκά προγράμματα χρηματοδοτήσεων.</p> <p>Για το τμήμα Πρόνοιας υπάρχει ανάγκη υποστήριξης από τη Δ/ση Οικονομικών Υπηρεσιών για σύνταξη μελετών.</p>
<b>ΔΙΕΥΘΥΝΣΗ ΟΙΚΟΝΟΜΙΚΩΝ ΥΠΗΡΕΣΙΩΝ</b>	<p>Υπάρχει ανάγκη υποστήριξης της Διεύθυνσης από τη Νομική Υπηρεσία, σε θέματα νομιμότητας δαπανών, πληρωμών αποζημιώσεων, πληρωμής δικαστικών αποφάσεων κ.λ.π. εξαιτίας του πολύπλοκου των διαδικασιών και των κοινωνικών δυσχερειών που δημιουργεί η οικονομική συγκυρία.</p> <p>Ανάγκη υποστήριξης της Διεύθυνσης από το Τμήμα Τεχνολογίας Πληροφορικής &amp; Επικοινωνιών.</p> <p>Υπάρχει έλλειψη ελεγκτικού μηχανισμού, ως διοικητική υπηρεσία, για την υποστήριξη της υπηρεσίας εσόδων.</p> <p>Κρίνεται αναγκαία η υποστήριξη της Διεύθυνσης από το Τμήμα Προγραμματισμού καθώς και της Τεχνικής Υπηρεσίας και του Τμήματος Ελέγχου Κοινοχρήστων Χώρων σε εξειδικευμένες περιπτώσεις.</p>
<b>ΔΙΕΥΘΥΝΣΗ ΠΕΡΙΒΑΛΛΟΝΤΟΣ ΚΑΘΑΡΙΟΤΗΤΑΣ ΠΡΑΣΙΝΟΥ</b>	<p>Συνεργασίες με εγκεκριμένες από το Υπουργείο Παραγωγικής Ανασυγκρότησης, Περιβάλλοντος και Ενέργειας εταιρίες που ασχολούνται με την εναλλακτική διαχείριση αποβλήτων συσκευασιών και άλλων προϊόντων. Ενδεικτικά:</p> <ul style="list-style-type: none"> <li>✓ Ελληνική Εταιρία Αξιοποίησης Ανακύκλωσης</li> <li>✓ ΑΝΤΑΠΟΔΟΤΙΚΗ ΑΝΑΚΥΚΛΩΣΗ</li> <li>✓ ΕΝΔΙΑΛΕ</li> <li>✓ Re-Battery</li> <li>✓ Ecoelastika</li> <li>✓ Φωτοκύκλωση</li> <li>✓ ΑΦΗΣ</li> </ul>
<b>ΔΙΕΥΘΥΝΣΗ ΤΕΧΝΙΚΩΝ ΥΠΗΡΕΣΙΩΝ</b>	<p>Η Διεύθυνση είναι αναγκαίο να υποστηρίζεται από την Νομική Υπηρεσία, την Οικονομική, το γραφείο Προγραμματισμού, το ΠΕ.ΚΑ.ΠΡΑ. και το Τμήμα Τεχνολογίας Πληροφορικής &amp; Επικοινωνιών, ενώ ταυτόχρονα υποστηρίζει τις υπηρεσίες αυτές.</p>
<b>ΚΕΠ</b>	<p>Η ύπαρξη κλητήρα κρίνεται αναγκαία για την εύρυθμη λειτουργία των ΚΕΠ.</p>

## ΠΡΟΒΛΗΜΑΤΑ ΣΥΝΕΡΓΑΣΙΑΣ ΜΕ ΑΛΛΕΣ ΥΠΗΡΕΣΙΕΣ ΤΟΥ ΔΗΜΟΥ

ΥΠΗΡΕΣΙΑ	ΠΡΟΒΛΗΜΑΤΑ ΣΥΝΕΡΓΑΣΙΑΣ
<b>ΥΠΗΡΕΣΙΕΣ ΔΗΜΟΤΙΚΗΣ ΠΟΛΙΤΙΚΗΣ &amp; ΥΠΟΣΤΗΡΙΞΗΣ</b>	<p><b>Γραμματεία Δημάρχου:</b> Τα προβλήματα εντοπίζονται:</p> <ul style="list-style-type: none"> <li>στο rotation των εγγράφων από και προς το πρωτόκολλο (τρόπος χρέωσης, αρχειοθέτηση, έλεγχος αν απαντήθηκαν τα αιτήματα κ.λπ.)</li> <li>στις επιδόσεις των εγγράφων (εσωτερική και εξωτερική διανομή)</li> </ul> <p><b>Νομική Υπηρεσία:</b> Ανάγκη, σε καθημερινή βάση, συνεργασίας με τις υπηρεσίες του δήμου, οι οποίες θα πρέπει να ανταποκρίνονται άμεσα ώστε να επιτυγχάνεται η καλύτερη δυνατή συνεργασία.</p>
<b>ΔΙΕΥΘΥΝΣΗ ΔΙΟΙΚΗΤΙΚΩΝ ΥΠΗΡΕΣΙΩΝ</b>	<p>Για την εύρυθμη λειτουργία του Δήμου είναι απαραίτητη η ύπαρξη ομαδικού πνεύματος.</p> <p><b>Τμήμα Πρόνοιας, Πολιτικών Ισότητας των Φύλων:</b> εντοπίζεται πρόβλημα σε ότι αφορά στη διαθεσιμότητα προσωπικού εργατών για τη διανομή και μεταφορά προϊόντων από τους χορηγούς αλλά και από τις αποθήκες.</p>
<b>ΔΙΕΥΘΥΝΣΗ ΟΙΚΟΝΟΜΙΚΩΝ ΥΠΗΡΕΣΙΩΝ</b>	<p>Για τη Διεύθυνση Οικονομικών Υπηρεσιών τα σημαντικότερα προβλήματα εντοπίζονται:</p> <ul style="list-style-type: none"> <li>στην αμεσότερη ανταπόκριση της Νομικής Υπηρεσίας</li> <li>στη σαφέστερη διάκριση από την Τεχνική Υπηρεσία του χαρακτήρα των εκτελούμενων εργασιών προκειμένου να συμβάλει στην αποσυμφόρηση του Τμήματος Προμηθειών</li> <li>στον ακριβή προσδιορισμό της υπηρεσίας που είναι αρμόδια για την πραγματοποίηση αυτοψιών, με αποτέλεσμα η έλλειψη αυτού του ελεγκτικού μηχανισμού να δημιουργεί καθυστερήσεις και να εμποδίζει την ομαλή λειτουργία της υπηρεσίας</li> <li>στη στενή συνεργασία του Λογιστικού Τμήματος (μισθοδοσία) με το Τμήμα Ανθρώπινου Δυναμικού, που θα μπορούσε να οδηγήσει στη επιλογή της ένταξης του εν λόγω γραφείου στη Διεύθυνση Διοικητικών Υπηρεσιών με αρμοδιότητα την έκδοση μισθοδοτικών καταστάσεων, ενώ η αρμοδιότητα της έκδοσης των σχετικών χρηματικών ενταλμάτων μισθοδοσίας να παραμείνει στο Τμήμα Μισθοδοσίας.</li> <li>στην ανυπαρξία φυσικού κεντρικού αρχείου με αποτέλεσμα καθυστερήσεις και ελλιπής ενημέρωση των δεδομένων μιας υπόθεσης</li> <li>στη γρηγορότερη και πληρέστερη ενημέρωση του περιεχομένου των εισερχόμενων εγγράφων</li> </ul>
<b>ΔΙΕΥΘΥΝΣΗ ΤΕΧΝΙΚΩΝ ΥΠΗΡΕΣΙΩΝ</b>	<p>Η Τεχνική Υπηρεσία λόγω του εύρους και του περιεχομένου των αρμοδιοτήτων της συνεργάζεται με όλες τις υπηρεσίες του Δήμου.</p> <p>Τα σημαντικότερα προβλήματα εντοπίζονται στην έλλειψη προσωπικού σε όλες τις υπηρεσίες. Παρόλα αυτά υπάρχει αλληλοϋποστήριξη μεταξύ των υπηρεσιών και μεγάλη προσπάθεια ώστε να ξεπεραστούν αντικειμενικά προβλήματα.</p>



## ΠΡΟΒΛΗΜΑΤΑ ΣΥΝΕΡΓΑΣΙΑΣ ΜΕ ΥΠΗΡΕΣΙΕΣ ΚΑΙ ΣΥΝΕΡΓΑΤΕΣ ΕΚΤΟΣ ΔΗΜΟΥ

ΥΠΗΡΕΣΙΑ	ΠΡΟΒΛΗΜΑΤΑ ΣΥΝΕΡΓΑΣΙΑΣ
<b>ΓΡΑΜΜΑΤΕΙΑ ΠΡΟΕΔΡΟΥ ΔΗΜΟΤΙΚΟΥ ΣΥΜΒΟΥΛΙΟΥ &amp; ΕΠΙΤΡΟΠΩΝ</b>	Περιστασιακά, παρατηρείται καθυστέρηση στον έλεγχο νομιμότητας των αποφάσεων του Δημοτικού Συμβουλίου από την Αποκεντρωμένη Διοίκηση.
<b>ΔΙΕΥΘΥΝΣΗ ΔΙΟΙΚΗΤΙΚΩΝ ΥΠΗΡΕΣΙΩΝ</b>	<i><b>Τμήμα Ανθρωπίνου Δυναμικού:</b></i> εντοπίζεται πρόβλημα στην αδυναμία τηλεφωνικής επικοινωνίας με την Αποκεντρωμένη Διοίκηση Αττικής καθώς και με το Γενικό Λογιστήριο του Κράτους. <i><b>Τμήμα Διαχείρισης Κοινοχρήστων Χώρων:</b></i> στο πλαίσιο της διαχείρισης του προγράμματος αδέσποτων ζώων, εντοπίζονται προβλήματα στη συνεργασία με τις φιλοζωικές οργανώσεις της περιοχής οι οποίες δυσκολεύονται να ανταποκριθούν σε έκτακτα περιστατικά που καταγγέλλονται.
<b>ΔΙΕΥΘΥΝΣΗ ΟΙΚΟΝΟΜΙΚΩΝ ΥΠΗΡΕΣΙΩΝ</b>	Σημαντικές καθυστερήσεις σημειώνονται: <ul style="list-style-type: none"> <li>στη διεκπεραίωση διαφόρων θεμάτων και σε επικυρώσεις αποφάσεων συλλογικών οργάνων από την Υπηρεσία της Αποκεντρωμένης Διοίκησης</li> <li>στη διακίνηση αλληλογραφίας και σε κάποιες περιπτώσεις διχογνωμίας στην ερμηνεία των νόμων από την Υγειονομική Υπηρεσία της Περιφέρειας Αττικής</li> <li>λόγω του ότι η ΕΛ.ΑΣ δεν είναι πάντα διαθέσιμη για πραγματοποίηση ελέγχων.</li> </ul>
<b>ΔΙΕΥΘΥΝΣΗ ΠΕΡΙΒΑΛΛΟΝΤΟΣ ΚΑΘΑΡΙΟΤΗΤΑΣ ΠΡΑΣΙΝΟΥ</b>	Προβλήματα εντοπίζονται στη συνεργασία με τον Ειδικό Διαβαθμιακό Σύνδεσμο Νομού Αττικής (ΕΣΔΝΑ) που αφορούν την ομαλή, ασφαλή και συνεπή λειτουργία του Χ.Υ.Τ.Α. Επίσης προβληματική είναι η συνεργασία με τις Υπηρεσίες της ΕΥΔΑΠ τόσο σε επίπεδο επικοινωνίας με τις Διοικητικές Υπηρεσίες όσο και σε επίπεδο τεχνικών εργασιών και αποκατάστασης.
<b>ΔΙΕΥΘΥΝΣΗ ΤΕΧΝΙΚΩΝ ΥΠΗΡΕΣΙΩΝ</b>	Καθυστερήσεις στη συνεργασία με υπηρεσίες εκτός Δήμου οφείλονται κυρίως στην έλλειψη προσωπικού. Οι σημαντικότερες σημειώνονται στη διεκπεραίωση υποθέσεων που σχετίζονται με: <ul style="list-style-type: none"> <li>τις Δασικές Υπηρεσίες</li> <li>το Συμβούλιο Πολεοδομικών Θεμάτων και Αμφισβητήσεων Αττικής (ΣΥΠΟΘΑΑ)</li> <li>την Αποκεντρωμένη Διοίκησης Αττικής</li> <li>την Αρχαιολογική Υπηρεσία</li> </ul>

## 1.5.2. Αποτύπωση εσωτερικής λειτουργίας Νομικών Προσώπων

### 1.5.2.1. Περιγραφή αρμοδιοτήτων Νομικών Προσώπων

Το έργο του Δήμου επικουρούν τα Νομικά Πρόσωπα που ιδρύθηκαν για το σκοπό αυτό από το Δήμο Παπάγου-Χολαργού και είναι:

- Δημοτικός Οργανισμός Πολιτισμού, Αθλητισμού και Περιβάλλοντος (Δ.Ο.Π.Α.Π.)
- Δημοτικός Οργανισμός Κοινωνικής Μέριμνας και Προσχολικής Αγωγής (Δ.Ο.Κ.ΜΕ.Π.Α.)
- Αρχείο-Μουσείο Παλαιών Χαρτών και Χαρακτικών Αττικής
- Σχολική Επιτροπή Πρωτοβάθμιας Εκπαίδευσης
- Σχολική Επιτροπή Δευτεροβάθμιας Εκπαίδευσης

### ΔΗΜΟΤΙΚΟΣ ΟΡΓΑΝΙΣΜΟΣ ΠΟΛΙΤΙΣΜΟΥ, ΑΘΛΗΤΙΣΜΟΥ ΚΑΙ ΠΕΡΙΒΑΛΛΟΝΤΟΣ

Το Νομικό Πρόσωπο «Δημοτικός Οργανισμός Πολιτισμού, Αθλητισμού και Περιβάλλοντος» συστάθηκε με το υπ' αριθ. 877/Β/17.05.2011 ΦΕΚ.

#### ΣΚΟΠΟΣ ΣΥΣΤΑΣΗΣ Δ.Ο.Π.Α.Π.

Σκοπός της σύστασής του είναι:

**α.** Η δημιουργία και η ανάπτυξη κάθε μορφής πνευματικής και πολιτιστικής δραστηριότητας στην περιοχή του Δήμου Παπάγου – Χολαργού, προκειμένου να εξασφαλιστούν οι συνθήκες για την ανύψωση του πνευματικού, μορφωτικού και πολιτιστικού επιπέδου των κατοίκων δήμου Παπάγου – Χολαργού.

Ενδεικτικά αναφέρονται οι ακόλουθες δραστηριότητες:

- Δημιουργία δημοτικών βιβλιοθηκών, πινακοθήκης, Αρχείου στρατιωτικών μελετών και κειμηλίων (συγκέντρωση στρατιωτικού / πολεμικού ιστορικού υλικού, φωτογραφικού υλικού κειμηλίων κλπ).
- Πραγματοποίηση διαλέξεων, ελεύθερων συζητήσεων, καλλιτεχνικών εκδηλώσεων, σεμιναρίων, κινηματογραφικών προβολών ποιότητας, διαγωνισμών για την ανάπτυξη ευγενής άμιλλας.
- Διοργάνωση εκθέσεων ζωγραφικής, γλυπτικής, χαρακτικής και διακόσμησης.
- Δημιουργία χορωδιών, μουσικού τμήματος, θεατρικού ομίλου και ομίλων λαϊκών χορών.
- Λειτουργία θερινών κινηματογράφων, εφ' όσον αυτοί δεν λειτουργούν με ευθύνη του Δήμου.
- Συγκέντρωση λαογραφικού υλικού.
- Δημιουργία ομάδων με ιδιαίτερα ενδιαφέροντα όπως ποίηση, οικολογία, προστασία περιβάλλοντος, καλές τέχνες κ.λπ. και προώθηση πνευματικών ενασχολήσεων όπως φιλοτελισμού, τέχνης φωτογραφίας κ.λπ.
- Ανάπτυξη σχέσεων με δημόσιες υπηρεσίες και οργανισμούς, την Τοπική Αυτοδιοίκηση, επιστημονικούς και πολιτιστικούς φορείς (ελληνικούς και ξένους), καθώς και ιδιώτες, για την προώθηση του σκοπού του Ν.Π.
- Παροχή υλικοτεχνικών μέσων και ενίσχυση / διευκόλυνση των δραστηριοτήτων των συλλόγων ατόμων και ομάδων που κινούνται στα πλαίσια του σκοπού του Ν.Π.

**β.** Η δημιουργία και η ανάπτυξη κάθε μορφής αθλητικής δραστηριότητας, προκειμένου να αναπτυχθεί ο αθλητισμός στα όρια του Δήμου Παπάγου – Χολαργού, να καλυφθούν οι ανάγκες άθλησης των κατοίκων και ιδιαίτερα της νεολαίας και να διαδοθεί το αθλητικό πνεύμα και το αθλητικό ιδεώδες, χωρίς φανατισμούς και βίαιες πράξεις.

Ενδεικτικά αναφέρονται οι ακόλουθες δραστηριότητες:

- Η ανάπτυξη του μαζικού αθλητισμού, ως κοινωνική ανάγκη όλων των κατοίκων, ανεξάρτητα ηλικίας καθώς και της ανάπτυξης των σωματικών και πνευματικών ικανοτήτων και υγείας των δημοτών και κατοίκων Παπάγου-Χολαργού.
- Η αναβάθμιση του αθλητισμού στο Δήμο Παπάγου –Χολαργού και η συνεργασία με τα αθλητικά σωματεία και με αθλητικούς φορείς και παράγοντες της περιοχής, για την ανάπτυξη του αθλητισμού.
- Η δημιουργία, λειτουργία και συντήρηση αθλητικών κέντρων, γυμναστηρίων και χώρων αθλοπαιδιών – γυμναστικής, για ελεύθερη και οργανωμένη άθληση.
- Η εκπόνηση και υλοποίηση προγραμμάτων μαζικής άθλησης (ελεύθερης και οργανωμένης), για την ικανοποίηση ιδιαίτερων αναγκών.
- Η υποβοήθηση ανάπτυξης σχολικού αθλητισμού, σε συνεργασία με τους εκπαιδευτικούς, τους γονείς και τους μαθητές.

γ. Η ανάπτυξη κάθε μορφής δραστηριότητας για την προστασία του αστικού και περιαστικού πρασίνου και του φυσικού περιβάλλοντος, στα διοικητικά όρια του Δήμου καθώς και στην ευρύτερη περιοχή, σε συνεργασία με τους γειτονικούς δήμους.

Ενδεικτικά αναφέρονται οι ακόλουθες δραστηριότητες:

- Η πυροφύλαξη του όρους Υμηττού, κατά τους θερινούς μήνες και η προς τούτο οργάνωση εθελοντικών ομάδων προστασίας.
- Η προστασία του όρους Υμηττού από παράνομες ενέργειες που έχουν ως στόχο την υποβάθμιση του οικοσυστήματος.
- Η ενημέρωση και ευαισθητοποίηση της κοινής γνώμης σε θέματα περιβάλλοντος και προστασίας του οικοσυστήματος.

#### ΔΙΟΙΚΗΤΙΚΗ ΔΙΑΡΘΡΩΣΗ ΚΑΙ ΚΥΡΙΟΤΕΡΕΣ ΑΡΜΟΔΙΟΤΗΤΕΣ Δ.Ο.Π.Α.Π.

Η εσωτερική οργάνωση του Δημοτικού Οργανισμού Πολιτισμού, Αθλητισμού και Περιβάλλοντος (Δ.Ο.Π.Α.Π.) αποτυπώνεται στον Οργανισμό Εσωτερικής Υπηρεσίας (Ο.Ε.Υ.) του Νομικού Προσώπου, ο οποίος εγκρίθηκε με το ΦΕΚ 3535/Β/31.12.2012 και τροποποιήθηκε με το ΦΕΚ 2639/Β/06.10.2014.

Τα όργανα διοίκησης του Δ.Ο.Π.Α.Π. είναι:

- το Διοικητικό Συμβούλιο και
- ο Πρόεδρος του Διοικητικού Συμβουλίου.

Ο Δ.Ο.Π.Α.Π. διοικείται, σύμφωνα με το άρθρο 240 του ν.3463/2006, από 15μελές Διοικητικό Συμβούλιο, τα μέλη του οποίου, μαζί με τους αναπληρωτές τους, ορίζονται από το Δημοτικό Συμβούλιο.

Το **Διοικητικό Συμβούλιο** διοικεί τον Οργανισμό, μεριμνά για την υλοποίηση των σκοπών του Δ.Ο.Π.Α.Π., διαχειρίζεται την περιουσία του, εποπτεύει τη λειτουργία του καθώς και τη λειτουργία των χώρων της δικαιοδοσίας του.

Μεταξύ άλλων:

- μεριμνά και ευθύνεται για την επιτυχία του σκοπού και των αρχών του Δ.Ο.Π.Α.Π.
- διαχειρίζεται την περιουσία και προστατεύει τα οικονομικά συμφέροντά του
- προγραμματίζει τις δραστηριότητες του Δ.Ο.Π.Α.Π.
- ψηφίζει τον προϋπολογισμό, ισολογισμό, απολογισμό, τον Κανονισμό Λειτουργίας του και τον Οργανισμό Εσωτερικής Υπηρεσίας.
- εγκρίνει τις μελέτες και τα έργα καθώς και τις προμήθειες
- αποφασίζει για την πρόσληψη τακτικού ή έκτακτου προσωπικού
- καθορίζει την ειδική εισφορά ή το αντίτιμο εισόδου και χρήσης των εγκαταστάσεων του Δ.Ο.Π.Α.Π.
- καταρτίζει το ετήσιο πρόγραμμα λειτουργίας του Δ.Ο.Π.Α.Π. εκπονεί και υλοποιεί αθλητικά, ψυχαγωγικά, περιβαλλοντικά και πολιτιστικά προγράμματα

Ο **Πρόεδρος του Διοικητικού Συμβουλίου** είναι προϊστάμενος των υπηρεσιών του Δ.Ο.Π.Α.Π. και επιμελείται για τα συμφέροντά του.

Μεταξύ άλλων:

- συγκαλεί το Διοικητικό Συμβούλιο και καταρτίζει την ημερησία διάταξη των συνεδριάσεών του
- εκτελεί τις αποφάσεις του Διοικητικού Συμβουλίου
- υπογράφει το σχέδιο του προϋπολογισμού, τον ετήσιο απολογισμό καθώς και τα διπλότυπα είσπραξης, τα εντάλματα πληρωμής και τις εξοφλητικές αποδείξεις του Δ.Ο.Π.Α.Π.
- εισηγείται στο Διοικητικό Συμβούλιο την πρόσληψη μόνιμου ή έκτακτου προσωπικού καθώς και την κατά νόμο απόλυσή του
- εκπροσωπεί το Νομικό Πρόσωπο ενώπιον των δικαστηρίων και άλλων δημόσιων αρχών καθώς και στις κάθε μορφής συναλλαγές του

Οι Υπηρεσίες του Δ.Ο.Π.Α.Π., οι οποίες συγκροτούν τη Διεύθυνση του Οργανισμού είναι οι ακόλουθες:

- Τμήμα Διοικητικών και Οικονομικών Υπηρεσιών
- Τμήμα Πολιτιστικών Δραστηριοτήτων
- Τμήμα Αθλητικών Δραστηριοτήτων
- Τμήμα Περιβάλλοντος

Η **Διεύθυνση του Δ.Ο.Π.Α.Π.** μεταξύ άλλων:

- εξειδικεύει και εφαρμόζει τις βασικές αρχές και τη συνολική πολιτική του Οργανισμού, όπως αυτές χαράσσονται από το Διοικητικό Συμβούλιο του Δ.Ο.Π.Α.Π. και τον Πρόεδρο αυτού
- έχει την ευθύνη της παρακολούθησης- εκτέλεσης του ετήσιου προϋπολογισμού, της διαχείρισης των διαθεσίμων και της περιουσίας του, των πάσης φύσεως προμηθειών και της μηχανοργάνωσης, καθώς και της ορθολογικής αξιοποίησης του ανθρωπίνου δυναμικού
- αναπτύσσει δραστηριότητες περί τον αθλητισμό, τον πολιτισμό και το περιβάλλον που ενδιαφέρουν ομάδες κατοίκων και αιτούνται από αυτούς

Το **Τμήμα Διοικητικών και Οικονομικών Υπηρεσιών** συγκροτείται από:

- το Γραφείο Διοικητικών Υπηρεσιών
- το Γραφείο Οικονομικών Υπηρεσιών
- το Γραφείο Προμηθειών
- το Ταμείο
- το Γραφείο Συντήρησης – Επισκευής Εγκαταστάσεων
- τη Γραμματεία

Το **Γραφείο Διοικητικών Υπηρεσιών** μεταξύ άλλων:

- καταρτίζει την ημερησία διάταξη των συνεδριάσεων του Διοικητικού Συμβουλίου
- τηρεί τα μισθολογικά μητρώα του προσωπικού
- φροντίζει για την πρόσληψη προσωπικού
- χειρίζεται όλα τα λοιπά θέματα που έχουν σχέση με τους εργαζομένους στο Δ.Ο.Π.Α.Π.
- έχει την ευθύνη της διαφύλαξης και διασφάλισης των αρχείων του Δ.Ο.Π.Α.Π.
- χορηγεί αντίγραφα εγγράφων του Δ.Ο.Π.Α.Π. στους ενδιαφερομένους
- εκδίδει τις εγκυκλίους του Προέδρου του Διοικητικού Συμβουλίου που ρυθμίζουν τα εσωτερικά λειτουργικά του Οργανισμού
- μεριμνά για την εφαρμογή κανόνων υγιεινής και ασφαλείας των εργαζομένων και των συνεργατών

Το **Γραφείο Οικονομικών Υπηρεσιών** μεταξύ άλλων:

- φροντίζει για την έγκαιρη σύνταξη και αναμόρφωση του ετήσιου προϋπολογισμού
- παρακολουθεί τα έσοδα και έξοδα του Οργανισμού
- φροντίζει για την έγκαιρη επιχορήγηση του Δ.Ο.Π.Α.Π. από το Δήμο
- φροντίζει για την έκδοση και έγκριση των αναγκαίων χρηματικών ενταλμάτων
- έχει την ευθύνη της καταχώρησης των ενταλμάτων στα οικεία βιβλία και την αποστολή τους στο ταμείο για εξόφληση
- συντάσσει τις μισθοδοτικές καταστάσεις όλου του προσωπικού
- παρακολουθεί το ύψος των μισθών, των υπερωριών και των πάσης φύσεως παροχών και επιδομάτων
- τηρεί το αρχείο των παγίων κινητών περιουσιακών στοιχείων

Το **Γραφείο Προμηθειών** μεταξύ άλλων:

- οργανώνει και διενεργεί τους διαγωνισμούς προμηθειών καθώς και τους διαγωνισμούς για μισθώσεις ακινήτων που αφορούν στο Δ.Ο.Π.Α.Π.
- εισηγείται την προμήθεια των πάσης φύσεως αναλωσίμων και μη υλικών για τις ανάγκες του Δ.Ο.Π.Α.Π
- μεριμνά για την καταστροφή ή εκποίηση του αχρήστου υλικού που ανήκει στο Δ.Ο.Π.Α.Π.
- τηρεί τα, κατά νόμο, απαιτούμενα βιβλία

Το **Ταμείο** έχει όλες τις αρμοδιότητες που προβλέπονται από τη σχετική νομοθεσία.

Το **Γραφείο Συντήρησης – Επισκευής Εγκαταστάσεων** μεταξύ άλλων:

- εισηγείται την εκτέλεση εργασιών συντήρησης ή κατασκευής έργων
- συνεργάζεται με τις Τεχνικές Υπηρεσίες του Δήμου κατά την εκτέλεση των έργων συντηρήσεων ή κατασκευών
- τηρεί ενημερωτικά μητρώα για όλες τις εγκαταστάσεις και τον υλικό εξοπλισμό
- φροντίζει και έχει την ευθύνη για την συντήρηση και καλή λειτουργία όλων των εγκαταστάσεων του Δ.Ο.Π.Α.Π.
- μεριμνά για τον έλεγχο της λειτουργίας των μηχανολογικών εγκαταστάσεων
- φροντίζει για την καθαριότητα όλων των εγκαταστάσεων του Δ.Ο.Π.Α.Π.

Η Γραμματεία μεταξύ άλλων:

- υποστηρίζει γραμματειακά το Δ.Ο.Π.Α.Π.
- προωθεί στον Πρόεδρο τα έγγραφα για τα οποία πρέπει να λάβει γνώση
- επικυρώνει τα αντίγραφα των αποφάσεων του Διοικητικού Συμβουλίου
- πρωτοκολλεί και διεκπεραιώνει την αλληλογραφία του Δ.Ο.Π.Α.Π.
- τηρεί τα πρακτικά των συνεδριάσεων των Επιτροπών του Δ.Ο.Π.Α.Π.
- επικουρεί τον Προϊστάμενο Διεύθυνσης του Δ.Ο.Π.Α.Π.
- τηρεί το αρχείο αποφάσεων του Διοικητικού Συμβουλίου

Το **Τμήμα Πολιτιστικών Δραστηριοτήτων** συγκροτείται από:

- τη Δημοτική Βιβλιοθήκη
- το Γραφείο Γραμμάτων και Τεχνών
- το Αρχείο Ιστορικής Μνήμης και Λαογραφικού Υλικού
- το Γραφείο Νεολαίας

Η Δημοτική Βιβλιοθήκη μεταξύ άλλων:

- επιμελείται της βιβλιογραφικής επεξεργασίας του έντυπου και ηλεκτρονικού υλικού της βιβλιοθήκης, εφαρμόζοντας τον Εσωτερικό Κανονισμό Χρήσης – Δανεισμού
- προβάλλει το έργο της βιβλιοθήκης
- παρέχει πληροφορίες στους αναγνώστες σε όλους τους τομείς της γνώσης
- εισηγείται τους όρους δανεισμού του υλικού της βιβλιοθήκης και τις προϋποθέσεις εγγραφής μελών
- συνεργάζεται με άλλες βιβλιοθήκες και κέντρα πληροφόρησης καθώς και με φορείς εκπαίδευσης του Δήμου και άλλους
- μεριμνά για τον εμπλουτισμό της Βιβλιοθήκης με βιβλία και λοιπά έντυπα ή υλικά
- μεριμνά για τη συνεχή ενημέρωση και εκπαίδευση των βιβλιοθηκονόμων
- προβαίνει στον ετήσιο απολογισμό του έργου της βιβλιοθήκης

Το Γραφείο Γραμμάτων και Τεχνών μεταξύ άλλων:

- διοργανώνει κάθε είδους εκθέσεις εικαστικής έκφρασης
- μεριμνά και εκτελεί τα μαθήματα εικαστικών τεχνών με τη μορφή επιμόρφωσης και δημιουργικής δραστηριότητας
- διοργανώνει μουσικές βραδιές οργανώνει διαλέξεις, επιστημονικά σεμινάρια και ελεύθερες συζητήσεις, για θέματα επιστημονικά, πολιτιστικά, κοινωνικά και λογοτεχνικά
- οργανώνει και λειτουργεί την Ανωτέρα Σχολή Επιμόρφωσης (Ανοικτό Πανεπιστήμιο)
- διοργανώνει διαγωνισμούς και απονέμει έπαθλα
- πραγματοποιεί ελεύθερες συζητήσεις
- οργανώνει ανοικτές συναντήσεις με καλλιτέχνες, κριτικούς και ιστορικούς των εικαστικών τεχνών μεριμνά για τη διδασκαλία της μουσικής και θεατρικής τέχνης και αγωγής και για τη διδασκαλία διαφόρων μουσικών οργάνων
- αξιοποιεί και λειτουργεί τους θερινούς κινηματογράφους
- μεριμνά για την οργάνωση δημοτικών χορωδιών, φιλαρμονικής και μουσικών συνόλων

Το Αρχείο Ιστορικής Μνήμης και Λαογραφικού Υλικού μεταξύ άλλων:

- φροντίζει για τη φύλαξη, καταγραφή και συντήρηση πινάκων και έργων τέχνης που ανήκουν στο Δ.Ο.Π.Α.Π.
- συγκεντρώνει λαογραφικό και φωτογραφικό υλικό
- αναζητά, συλλέγει, συντηρεί, διαφυλάττει, αναδεικνύει και προβάλλει ιστορικά κειμήλια και αρχεία δημοτών και κατοίκων
- αναδεικνύει με κάθε πρόσφορο μέσο και τρόπο την ιστορία και την πολιτισμική κληρονομιά της Χώρας και ιδιαίτερα του Δήμου και της Αττικής

Το Γραφείο Νεολαίας μεταξύ άλλων:

- μεριμνά για την ψυχαγωγία του παιδιού και της νεολαίας
- οργανώνει πάσης φύσεως εκδηλώσεις και επισκέψεις της νεολαίας σε αρχαιολογικούς χώρους, μουσεία κ.λπ.
- εισηγείται τη δημιουργία ομίλων λαϊκών χωρών
- μεριμνά για την οργάνωση μαθημάτων ρυθμικής γυμναστικής, μπαλέτου, χορού και παραδοσιακών χορών
- πραγματοποιεί εκδρομές, επισκέψεις και εξορμήσεις πολιτιστικού και ψυχαγωγικού ενδιαφέροντος

Το **Τμήμα Αθλητικών Δραστηριοτήτων** συγκροτείται από τα ακόλουθα Γραφεία:

- Γραφείο Μαζικού Αθλητισμού και Ανάπτυξης Αθλημάτων
- Γραφείο Σχολικής Άθλησης
- Γραφείο Υγειονομικής Μέριμνας
- Γραφείο Αθλητικών Εγκαταστάσεων

Το Γραφείο Μαζικού Αθλητισμού και Ανάπτυξης Αθλημάτων μεταξύ άλλων:

- εισηγείται και εκπονεί προγράμματα μαζικού αθλητισμού
- μεριμνά για τη διοργάνωση αθλητικών εκδηλώσεων
- συντονίζει, παρακολουθεί και ελέγχει την εφαρμογή των καθημερινών προγραμμάτων γύμνασης
- εισηγείται, εκπονεί και οργανώνει αθλητικές εκδηλώσεις
- τηρεί ενημερωτικά μητρώα και ατομικές καρτέλες όλων των αθλουμένων
- σχεδιάζει και διοργανώνει την καλοκαιρινή κατασκήνωση παιδιών
- ενημερώνει τους αθλούμενους, νέους και ενήλικες για θέματα αθλητισμού, υγείας και ευρύτερου ενδιαφέροντος
- μεριμνά για την υποστήριξη επίλεκτων αθλητών

Το Γραφείο Σχολικής Άθλησης μεταξύ άλλων:

- εισηγείται και επιμελείται αθλητικών προγραμμάτων για τους μαθητές των σχολείων του Δήμου
- μεριμνά για την εφαρμογή των κανονισμών διεξαγωγής των σχολικών αθλημάτων
- συνεργάζεται με τα αθλητικά σωματεία και συλλόγους του Δήμου με στόχο την περαιτέρω ανάπτυξη του σχολικού αθλητισμού
- παρέχει τεχνική και οργανωτική υποστήριξη στο σχολικό αθλητισμό

Το Γραφείο Υγειονομικής Μέριμνας μεταξύ άλλων:

- λαμβάνει όλα τα μέτρα για την αποφυγή ατυχημάτων των αθλουμένων
- μεριμνά για την παροχή πρώτων βοηθειών και για την αντιμετώπιση εκτάκτων περιστατικών
- μεριμνά για τον εξοπλισμό του Γραφείου και των αθλητικών εγκαταστάσεων με τα κατάλληλα μέσα και με το εξειδικευμένο υγειονομικό προσωπικό
- συνεργάζεται με τα δημοτικά πολυϊατρεία

Το Γραφείο Αθλητικών Εγκαταστάσεων μεταξύ άλλων:

- ευθύνεται για την καλή λειτουργία όλων των χώρων των δημοτικών σταδίων, γυμναστηρίων και γηπέδων καθώς και για την καθαριότητά τους
- εισηγείται και επιμελείται του προγράμματος λειτουργίας των εγκαταστάσεων και την παραχώρησης της χρήσης τους σε φορείς ή ομάδες
- εισηγείται το πρόγραμμα προπονήσεων των διαφόρων αθλητικών τμημάτων του Δ.Ο.Π.Α.Π. καθώς και των αθλητικών συλλόγων οι οποίοι λειτουργούν ή χρησιμοποιούν τις αθλητικές εγκαταστάσεις του Οργανισμού
- παρακολουθεί την εκτέλεση των έργων που γίνονται στις αθλητικές εγκαταστάσεις
- ευθύνεται για τη φύλαξη του υλικού και των μέσων εξοπλισμού όλων των χώρων άθλησης

Το **Τμήμα Περιβάλλοντος** μεταξύ άλλων:

- εισηγείται για την ανάπτυξη κάθε μορφής δραστηριότητας, με στόχο την προστασία του αστικού και περιαστικού πρασίνου και του φυσικού περιβάλλοντος στα όρια του Δήμου
- συνεργάζεται με γειτονικούς δήμους, συλλόγους, φορείς, ομάδες πολιτών με συναφή δραστηριότητα
- εισηγείται το σχηματισμό εθελοντικών ομάδων προστασίας για την προφύλαξη του όρους Υμηττού
- συνεργάζεται με φορείς του Δήμου καθώς και με τα σχολεία με στόχο την ενημέρωση και ευαισθητοποίηση των κατοίκων και ιδιαίτερα των μαθητών και της νεολαίας σε θέματα περιβάλλοντος
- συνεργάζεται με το Γραφείο Επικοινωνίας – Τύπου, με σκοπό την προβολή, στην κοινή γνώμη, θεμάτων που σχετίζονται με το περιβάλλον στο όριο του Δήμου
- οργανώνει διαλέξεις, ομιλίες, εκδηλώσεις, ενημερωτικές επισκέψεις εξορμήσεις κλπ, για την ανάπτυξη της περιβαλλοντικής συνείδησης των κατοίκων



**ΔΗΜΟΤΙΚΟΣ ΟΡΓΑΝΙΣΜΟΣ ΚΟΙΝΩΝΙΚΗΣ ΜΕΡΙΜΝΑΣ ΚΑΙ ΠΡΟΣΧΟΛΙΚΗΣ ΑΓΩΓΗΣ**

Το Νομικό Πρόσωπο «Δημοτικός Οργανισμός Κοινωνικής Μέριμνας και Προσχολικής Αγωγής» συστάθηκε με το υπ' αριθ. 987/Β/26.05.2011 ΦΕΚ.

**ΣΚΟΠΟΣ ΣΥΣΤΑΣΗΣ Δ.Ο.Κ.ΜΕ.Π.Α.**

Σκοπός της σύστασής του είναι:

**α.** Η ίδρυση, οργάνωση και λειτουργία βρεφονηπιακών και παιδικών σταθμών στο Δήμο Παπάγου – Χολαργού, με σκοπό την ενιαία προσχολική αγωγή, τη φιλοξενία, μόρφωση, διαπαιδαγώγηση και σωματική, νοητική, συναισθηματική, κοινωνική ανάπτυξη των νηπίων και παιδιών των εργαζομένων γονέων ή μητέρων δημοτών (κατά προτεραιότητα) και κατοίκων του Δήμου Παπάγου – Χολαργού, καθώς και στην παροχή ημερησίας διατροφής και φροντίδας στα παιδιά που φιλοξενούν, τηρουμένων των κανόνων υγιεινής και ασφαλείας.

**β.** Η ίδρυση, οργάνωση και λειτουργία Κέντρων Ανοικτής Προστασίας Ηλικιωμένων (Κ.Α.Π.Η.) στο δήμο Παπάγου – Χολαργού, με σκοπό την παροχή ψυχαγωγίας υψηλού επιπέδου και τη σύσφιξη των κοινωνικών σχέσεων των μελών τους καθώς και την προαγωγή του πολιτισμού.

**γ.** Η πρόληψη βιολογικών, ψυχολογικών και κοινωνικών προβλημάτων των ηλικιωμένων δημοτών και κατοίκων του δήμου Παπάγου – Χολαργού, για να παραμείνουν αυτόνομα, ισότιμα και ενεργά μέλη του κοινωνικού συνόλου.

**δ.** Η διαφώτιση και συνεργασία του ευρύτερου κοινού και των ειδικών φορέων σχετικά με τα προβλήματα και τις ανάγκες των ηλικιωμένων, η έρευνα θεμάτων σχετικών με τους ηλικιωμένους και η παροχή ιατροκοινωνικής προστασίας και ψυχαγωγίας στα ηλικιωμένα άτομα του Δήμου.

**ε.** Η ίδρυση, οργάνωση και λειτουργία δημοτικών πολυϊατρείων, καθώς και η ευθύνη λειτουργίας των υφισταμένων πολυϊατρείων στο Δήμο Παπάγου – Χολαργού, με σκοπό την παροχή πρωτοβάθμιας υγειονομικής περίθαλψης στους δημότες και κατοίκους του Δήμου.

**στ.** Η συνεργασία του Ν.Π. και των δημοτικών πολυϊατρείων αυτού με το Δημόσιο και τους ασφαλιστικούς οργανισμούς (ΙΚΑ κ.λπ.), για την εξυπηρέτηση των δημοτών Παπάγου –Χολαργού στη θεώρηση των βιβλιαρίων υγειονομικής και φαρμακευτικής περίθαλψης αυτών.

**ΔΙΟΙΚΗΤΙΚΗ ΔΙΑΡΘΡΩΣΗ ΚΑΙ ΚΥΡΙΟΤΕΡΕΣ ΑΡΜΟΔΙΟΤΗΤΕΣ Δ.Ο.Κ.ΜΕ.Π.Α.**

Η εσωτερική οργάνωση του Δημοτικού Οργανισμού Κοινωνικής Μέριμνας και Προσχολικής Αγωγής (Δ.Ο.Κ.ΜΕ.Π.Α.) αποτυπώνεται στον Οργανισμό Εσωτερικής Υπηρεσίας (Ο.Ε.Υ.) του Νομικού Προσώπου, ο οποίος εγκρίθηκε με το ΦΕΚ 3151/Β/27.11.2012.

Τα όργανα διοίκησης του Δ.Ο.Κ.ΜΕ.Π.Α. είναι:

- Το Διοικητικό Συμβούλιο και
- Ο Πρόεδρος του Διοικητικού Συμβουλίου

Ο Δ.Ο.Κ.ΜΕ.Π.Α διοικείται, σύμφωνα με το άρθρο 240 του ν.3463/2006, από 15μελές Διοικητικό Συμβούλιο, τα μέλη του οποίου, μαζί με τους αναπληρωτές τους, ορίζονται από το Δημοτικό Συμβούλιο.

Το **Διοικητικό Συμβούλιο** μεριμνά για την υλοποίηση των σκοπών του Δ.Ο.Κ.ΜΕ.Π.Α., διαχειρίζεται την περιουσία του, εποπτεύει τη λειτουργία του καθώς και τη λειτουργία των χώρων της δικαιοδοσίας του.

Μεταξύ άλλων:

- Μεριμνά και ευθύνεται για την επιτυχία του σκοπού και των αρχών του Δ.Ο.Κ.ΜΕ.Π.Α.
- Διαχειρίζεται την περιουσία και προστατεύει τα οικονομικά συμφέροντά του
- Προγραμματίζει τις δραστηριότητες του Δ.Ο.Κ.ΜΕ.Π.Α.
- Ψηφίζει τον προϋπολογισμό, ισολογισμό, απολογισμό, τον Κανονισμό Λειτουργίας του και τον Οργανισμό Εσωτερικής Υπηρεσίας
- Εγκρίνει τις μελέτες και τα έργα καθώς και τις προμήθειες
- Αποφασίζει για την πρόσληψη τακτικού ή έκτακτου προσωπικού
- Καθορίζει το ποσό της εγγραφής και της ετήσιας συνδρομής των μελών του Κ.Α.Π.Η. και τα τροφεία για τα βρέφη, νήπια και παιδιά των Παιδικών Σταθμών
- Καταρτίζει το ετήσιο πρόγραμμα λειτουργίας του Δ.Ο.Κ.ΜΕ.Π.Α.
- Εκπονεί και υλοποιεί ψυχαγωγικά, περιβαλλοντικά και πολιτιστικά προγράμματα

Ο **Πρόεδρος του Διοικητικού Συμβουλίου** είναι προϊστάμενος των υπηρεσιών του Δ.Ο.Κ.ΜΕ.Π.Α. και επιμελείται για τα συμφέροντά του.

Μεταξύ άλλων:

- Συγκαλεί το Διοικητικό Συμβούλιο και καταρτίζει την ημερησία διάταξη των συνεδριάσεων του
- Εκτελεί τις αποφάσεις του Διοικητικού Συμβουλίου
- Υπογράφει το σχέδιο του προϋπολογισμού, τον ετήσιο απολογισμό καθώς και τα διπλότυπα είσπραξης, τα εντάλματα πληρωμής και τις εξοφλητικές αποδείξεις του Δ.Ο.Κ.ΜΕ.Π.Α.
- Εισηγείται στο Διοικητικό Συμβούλιο την πρόσληψη μονίμου ή έκτακτου προσωπικού καθώς και την κατά νόμο απόλυσή του
- Εκπροσωπεί το Δ.Ο.Κ.ΜΕ.Π.Α. ενώπιον των δικαστηρίων και άλλων δημόσιων αρχών καθώς και στις κάθε μορφής συναλλαγές του

Οι Υπηρεσίες του Δ.Ο.Κ.ΜΕ.Π.Α., οι οποίες συγκροτούν τη Διεύθυνση του Οργανισμού είναι οι ακόλουθες:

- Τμήμα Διοικητικό – Οικονομικό
- Κέντρο Ανοικτής Προστασίας Ηλικιωμένων (Κ.Α.Π.Η.)
- Α' Τμήμα Προσχολικής Αγωγής
- Β' Τμήμα Προσχολικής Αγωγής
- Γ' Τμήμα Προσχολικής Αγωγής
- Δ' Τμήμα Προσχολικής Αγωγής
- Τμήμα Υγειονομικό

Η **Διεύθυνση του Δ.Ο.Κ.ΜΕ.Π.Α.** μεταξύ άλλων:

- εξειδικεύει και εφαρμόζει τις βασικές αρχές και τη συνολική πολιτική του Οργανισμού, όπως αυτές χαράσσονται από το Διοικητικό Συμβούλιο του Δ.Ο.Κ.ΜΕ.Π.Α. και τον Πρόεδρο αυτού
- έχει την ευθύνη της παρακολούθησης εκτέλεσης του ετήσιου προϋπολογισμού, της διαχείρισης των διαθεσίμων και της περιουσίας του, των πάσης φύσεως προμηθειών και της μηχανοργάνωσης, καθώς και της ορθολογικής αξιοποίησης του ανθρωπίνου δυναμικού

Το **Τμήμα Διοικητικού – Οικονομικού** συγκροτείται από:

- το Γραφείο Διοικητικού
- το Γραφείο Οικονομικού
- το Γραφείο Προμηθειών
- το Ταμείο
- τη Γραμματεία

Το **Γραφείο Διοικητικού** μεταξύ άλλων:

- καταρτίζει την ημερησία διάταξη των συνεδριάσεων του Διοικητικού Συμβουλίου
- τηρεί τα μισθολογικά μητρώα του προσωπικού
- φροντίζει για την πρόσληψη προσωπικού
- χειρίζεται όλα τα λοιπά θέματα που έχουν σχέση με τους εργαζομένους στο Δ.Ο.Κ.ΜΕ.Π.Α.
- έχει την ευθύνη της διαφύλαξης και διασφάλισης των αρχείων του Δ.Ο.Κ.ΜΕ.Π.Α.
- χορηγεί αντίγραφα εγγράφων του Δ.Ο.Κ.ΜΕ.Π.Α. στους ενδιαφερομένους
- εκδίδει τις εγκυκλίους του Προέδρου του Διοικητικού Συμβουλίου που ρυθμίζουν τα εσωτερικά λειτουργικά του Οργανισμού
- μεριμνά για την εφαρμογή κανόνων υγιεινής και ασφαλείας των εργαζομένων

Το **Γραφείο Οικονομικού** μεταξύ άλλων:

- φροντίζει για την έγκαιρη σύνταξη και αναμόρφωση του ετήσιου προϋπολογισμού
- παρακολουθεί τα έσοδα και έξοδα του Οργανισμού
- φροντίζει για την έγκαιρη επιχορήγηση του Δ.Ο.Κ.ΜΕ.Π.Α. από το Δήμο
- φροντίζει για την έκδοση και έγκριση των αναγκαίων χρηματικών ενταλμάτων
- έχει την ευθύνη της καταχώρησης των ενταλμάτων στα οικεία βιβλία και την αποστολή τους στο ταμείο για εξόφληση
- συντάσσει τις μισθοδοτικές καταστάσεις όλου του προσωπικού
- παρακολουθεί το ύψος των μισθών, των υπερωριών και των πάσης φύσεως παροχών και επιδομάτων
- τηρεί το αρχείο των παγίων κινητών περιουσιακών στοιχείων

Το Γραφείο Προμηθειών μεταξύ άλλων:

- οργανώνει και διενεργεί τους διαγωνισμούς προμηθειών καθώς και τους διαγωνισμούς για μισθώσεις ακινήτων που αφορούν στο Δ.Ο.Κ.ΜΕ.Π.Α.
- εισηγείται την προμήθεια των πάσης φύσεως αναλωσίμων και μη υλικών για τις ανάγκες του Δ.Ο.Κ.ΜΕ.Π.Α.
- μεριμνά για την καταστροφή ή εκποίηση του ακρήστου υλικού που ανήκει στο Δ.Ο.Κ.ΜΕ.Π.Α.
- τηρεί τα, κατά νόμο, απαιτούμενα βιβλία

Το Ταμείο έχει όλες τις αρμοδιότητες που προβλέπονται από τη σχετική νομοθεσία όπως την πληρωμή των πάσης φύσης δαπανών, βάσει των χρηματικών ενταλμάτων που εκδίδονται από το Γραφείο Οικονομικού, την ταμειακή παρακολούθηση των υποχρεώσεων και εισπράξεων, τη σύνταξη του ετήσιου απολογισμού, την τήρηση των, κατά νόμο, απαιτούμενων βιβλίων κ.λπ.

Η Γραμματεία μεταξύ άλλων:

- υποστηρίζει γραμματειακά το Δ.Ο.Κ.ΜΕ.Π.Α.
- προωθεί στον Πρόεδρο τα έγγραφα για τα οποία πρέπει να λάβει γνώση
- επικυρώνει τα αντίγραφα των αποφάσεων του Διοικητικού Συμβουλίου
- πρωτοκολλεί και διεκπεραιώνει την αλληλογραφία του Δ.Ο.Κ.ΜΕ.Π.Α.
- τηρεί τα πρακτικά των συνεδριάσεων των Επιτροπών του Δ.Ο.Κ.ΜΕ.Π.Α.
- επικουρεί τον Προϊστάμενο Διεύθυνσης του Δ.Ο.Κ.ΜΕ.Π.Α.
- τηρεί το αρχείο αποφάσεων του Διοικητικού Συμβουλίου

Το Κέντρο Ανοικτής Προστασίας Ηλικιωμένων (Κ.Α.Π.Η.) παρέχει στα μέλη του Κέντρου μεταξύ άλλων υπηρεσίες:

- φυσικοθεραπείας
- εργοθεραπείας
- βοήθειας στο σπίτι, για τα άτομα που ζουν μόνα τους ή που έχουν ιδιαίτερες ανάγκες εξυπηρέτησης
- φροντίδας και οδηγιών για ιατροφαρμακευτική και νοσοκομειακή περίθαλψη
- οργανωμένης ψυχαγωγίας και επιμόρφωσης

Στα Τμήματα Προσχολικής Αγωγής υπάγονται οι Παιδικόι Σταθμοί που λειτουργούν στις δημοτικές ενότητες Παπάγου και Χολαργού. Συγκεκριμένα:

- στο Α' Τμήμα Προσχολικής Αγωγής υπάγεται ο 1ος Παιδικός Σταθμός της Δημοτικής Ενότητας Χολαργού
- στο Β' Τμήμα Προσχολικής Αγωγής υπάγονται ο 2ος και ο 3ος Παιδικός Σταθμός της Δημοτικής Ενότητας Χολαργού
- στο Γ' Τμήμα Προσχολικής Αγωγής υπάγονται ο 1ος και ο 2ος Παιδικός Σταθμός της Δημοτικής Ενότητας Παπάγου
- στο Δ' Τμήμα Προσχολικής Αγωγής υπάγονται ο υπό κατασκευή 3ος Βρεφονηπιακός και Παιδικός Σταθμός Παπάγου και ο 4ος Παιδικός Σταθμός που λειτουργεί εντός του Γενικού Κρατικού Νοσοκομείου Αθηνών «Γ. Γεννηματάς»

Σκοπός κάθε Τμήματος Προσχολικής Αγωγής είναι η καθημερινή φύλαξη, φροντίδα, ημερησία διατροφή, διαπαιδαγώγηση και ψυχαγωγία των προνηπίων και βρεφών των δημοτικών ενότητων Παπάγου και Χολαργού καθώς και η νοητική, συναισθηματική, κοινωνική, ψυχοσωματική ανάπτυξή τους.

Κάθε Τμήμα Προσχολικής Αγωγής μεταξύ άλλων:

- παρέχει ημερήσια διατροφή και φροντίδα στα παιδιά που φιλοξενεί, τηρώντας τους κανόνες υγιεινής και ασφάλειας
- εξυπηρετεί τους γονείς και τους ευαισθητοποιεί σε θέματα σύγχρονης παιδαγωγικής και ψυχολογίας
- παρέχει ενιαία προσχολική αγωγή, σύμφωνα με τα πλέον σύγχρονα επιστημονικά δεδομένα
- βοηθά στη σωματική, νοητική, συναισθηματική και κοινωνική ανάπτυξη των παιδιών

Το Τμήμα Υγειονομικού συγκροτείται από:

- το Δημοτικό Πολυϊατρείο Παπάγου
- το Δημοτικό Πολυϊατρείο Χολαργού
- την Υπηρεσία Προληπτικής Ιατρικής και Προαγωγής Υγείας
- το Γραφείο Κοινωνικής Μέριμνας
- το Γραφείο Φυσικοθεραπείας – Εργοθεραπείας

Τα Δημοτικά Πολυϊατρεία στελεχώνονται από εθελοντές ιατρούς διαφόρων ειδικοτήτων. Λειτουργούν παράλληλα με το Εθνικό Σύστημα Υγείας και είναι εξοπλισμένες μονάδες που έχουν καθημερινά νοσηλευτικό προσωπικό και, σε τακτική βάση, ιατρικό προσωπικό. Παρέχουν πρωτοβάθμια φροντίδα υγείας, με ιδιαίτερη έμφαση στην προληπτική ιατρική και την προαγωγή υγείας.

Η Υπηρεσία Προληπτικής Ιατρικής και Προαγωγής Υγείας (Υ.Π.Ι.Π.Υ.) είναι λειτουργική μονάδα επιπέδου Γραφείου και αποβλέπει μεταξύ άλλων στην επίτευξη της σωματικής και ψυχικής υγείας των κατοίκων της περιοχής, μέσα από δραστηριότητες που αποσκοπούν στη μείωση ή την εξαφάνιση βλαπτικών παραγόντων για την υγεία, στην ενθάρρυνση υγιεινών τρόπων ζωής, στην ενημέρωση για θέματα υγιεινής διαβίωσης και εν γένει πρόληψης ασθενειών και στην εκπαίδευση σε θέματα αγωγής της υγείας. Η Υ.Π.Ι.Π.Υ. έχει επίσης ως βασικό έργο της την ιατρική και ψυχοσωματική παρακολούθηση των παιδιών των Παιδικών Σταθμών του Δ.Ο.Κ.ΜΕ.Π.Α.

Το Γραφείο Κοινωνικής Μέριμνας μεταξύ άλλων παρέχει συμβουλευτική και ψυχολογική υποστήριξη, φροντίδα του νοικοκυριού, μικροαγορές, πληρωμή λογαριασμών, βοήθεια στην ατομική υγιεινή και νοσηλευτική μέριμνα σε ηλικιωμένα άτομα με αναπηρίες και άτομα μοναχικά ή εγκαταλειμμένα, που δεν διαθέτουν επαρκείς οικονομικούς πόρους.

Το Γραφείο Φυσικοθεραπείας – Εργοθεραπείας πραγματοποιεί συνεδρίες φυσικοθεραπείας – εργοθεραπείας με δημότες-κατοίκους στο φυσικοθεραπευτήριο και εργοθεραπευτήριο του Τμήματος.

#### ΑΡΧΕΙΟ – ΜΟΥΣΕΙΟ ΠΑΛΑΙΩΝ ΧΑΡΤΩΝ ΚΑΙ ΧΑΡΑΚΤΙΚΩΝ ΑΤΤΙΚΗΣ

Το Νομικό Πρόσωπο «Αρχείο - Μουσείο Παλαιών Χαρτών και Χαρακτικών Αττικής» συστάθηκε με το ΦΕΚ1624/Β/18.08.1999. Σκοπός του Νομικού Προσώπου είναι:

**α.** Η οργάνωση και λειτουργία “ΑΡΧΕΙΟΥ - ΜΟΥΣΕΙΟΥ ΠΑΛΑΙΩΝ ΧΑΡΤΩΝ ΚΑΙ ΧΑΡΑΚΤΙΚΩΝ ΑΤΤΙΚΗΣ”, με επιδίωξη την απόκτηση με αγορά, δωρεές κλπ. και εμπλουτισμό του με παλαιούς χάρτες και χαρακτικά που αφορούν την Ελλάδα και ειδικότερα την Αττική, ώστε να διατηρηθεί η ιστορική παράδοση και η εξελικτική πορεία της Ελλάδος και της Αττικής.

**β.** Η εκτύπωση αντιγράφων παλαιών χαρτών και χαρακτικών ή και μέρους του περιεχομένου του Αρχείου - Μουσείου που είναι επιτρεπτή η ανατύπωση του.

**γ.** Η οργάνωση πάσης φύσης πολιτιστικών και πνευματικών εκδηλώσεων που αφορούν σε χάρτες, χαρακτικά και συναφή είδη ή αναφέρονται στην μνήμη του Υποπλοιάρχου Χριστόδουλου Καραθανάση και στους αγώνες των Ενόπλων Δυνάμεων και του Πολεμικού Ναυτικού ειδικότερα.

#### ΣΧΟΛΙΚΗ ΕΠΙΤΡΟΠΗ ΠΡΩΤΟΒΑΘΜΙΑΣ & ΔΕΥΤΕΡΟΒΑΘΜΙΑΣ ΕΚΠΑΙΔΕΥΣΗΣ

Τα Νομικά Πρόσωπα «Σχολική Επιτροπή Πρωτοβάθμιας Εκπαίδευσης» και «Σχολική Επιτροπή Δευτεροβάθμιας Εκπαίδευσης» συστάθηκαν με το υπ’ αριθ.877/Β/2011 ΦΕΚ. Το καθένα διοικείται από εννεαμελές (9μελές) Διοικητικό Συμβούλιο τα μέλη του οποίου ορίζονται από το Δημοτικό Συμβούλιο. Σκοπός των Σχολικών Επιτροπών, όπως αυτός καθορίζεται με το άρθρο 243 του ν.3463/2006 (ΦΕΚ 114Β/2006), είναι η στήριξη της διοικητικής λειτουργίας των σχολικών μονάδων πρωτοβάθμιας και δευτεροβάθμιας εκπαίδευσης του Δήμου Παπάγου – Χολαργού και ειδικότερα για κάθε Σχολική Επιτροπή:

**α.** η διαχείριση των πιστώσεων που της διατίθεται για την κάλυψη των δαπανών λειτουργίας των σχολικών μονάδων (θέρμανσης, φωτισμού, ύδρευσης, τηλεφώνου, αποχέτευσης, αγοράς αναλωσίμων υλικών κλπ),

**β.** η αμοιβή των καθαριστριών,

**γ.** η εκτίμηση έργων για την επισκευή και συντήρηση των σχολικών μονάδων και του κάθε είδους εξοπλισμού τους,

**δ.** η εισήγηση προς τις διευθύνσεις Πρωτοβάθμιας και Δευτεροβάθμιας Εκπαίδευσης αντίστοιχα για τον εφοδιασμό αρμοδίως των σχολικών μονάδων με έπιπλα και εξοπλιστικά είδη και από το Υπουργείο Πολιτισμού, Παιδείας και Θρησκευμάτων με βιβλία για τις σχολικές βιβλιοθήκες,

**ε.** η διαχείριση των εσόδων από την ενδεχόμενη εκμετάλλευση των σχολικών κυλικείων,

**στ.** η λήψη κάθε άλλου μέτρου που κρίνεται αναγκαίο για τη στήριξη της διοικητικής λειτουργίας των σχολικών μονάδων.

**1.5.2.2. Ανθρώπινο δυναμικό Νομικών Προσώπων**

Στους πίνακες που ακολουθούν παρουσιάζονται οι ειδικότητες και το πλήθος των απασχολούμενων στα Νομικά Πρόσωπα του Δήμου, η καταλληλότητα και επάρκειά τους, καθώς και οι ανάγκες σε επιπρόσθετη επιμόρφωση, μετά τη συμπλήρωση σχετικών ερωτηματολογίων.

**ΑΠΑΣΧΟΛΟΥΜΕΝΟ ΠΡΟΣΩΠΙΚΟ**

ΥΠΗΡΕΣΙΑ		ΚΑΤΗΓΟΡΙΑ				ΚΛΑΔΟΣ / ΠΛΗΘΟΣ	
		ΥΕ	ΔΕ	ΤΕ	ΠΕ		
	Διεύθυνση				1	ΠΕ Νηπιαγωγών	1
<b>Δ.Ο.Κ.ΜΕ.Π.Α.</b>	Τμήμα Διοικητικό – Οικονομικό	3	1			ΤΕ Διοικητικού -Λογιστικού	1
						ΔΕ Διοικητικού-Λογιστικού	1
						ΔΕ Διοικητικού	2
	Τμήμα ΚΑΠΗ	2		2		ΤΕ Κοινωνικών Λειτουργιών	2
						ΥΕ Οικογενειακών Βοηθών	2
	Τμήμα Υγειονομικό			2		ΤΕ Επισκεπτών Υγείας	1
						ΤΕ Φυσικοθεραπευτών	1
	Α' Τμήμα Προσχολικής Αγωγής	1	1	2	3	ΠΕ Νηπιαγωγών	3
						ΤΕ Βρεφονηπιοκόμων	2
						ΔΕ Μαγείρων	1
						ΥΕ Βοηθητικών Εργασιών	1
	Β' Τμήμα Προσχολικής Αγωγής	1	3	3	4	ΠΕ Νηπιαγωγών	4
						ΤΕ Βρεφονηπιοκόμων	3
						ΔΕ Μαγείρων	2
						ΔΕ Βοηθών Βρεφοκόμων/Παιδοκόμων	1
						ΥΕ Βοηθητικών Εργασιών	1
	Γ' Τμήμα Προσχολικής Αγωγής	1		3	1	ΠΕ Νηπιαγωγών	1
						ΤΕ Νηπιαγωγών	1
						ΤΕ Βρεφονηπιοκόμων	2
						ΥΕ Καθαριστριών	1
	Δ' Τμήμα Προσχολικής Αγωγής			1	5	ΠΕ Νηπιαγωγών	5
						ΤΕ Βρεφονηπιοκόμων	1
		<b>5</b>	<b>7</b>	<b>14</b>	<b>14</b>	<b>ΣΥΝΟΛΟ</b>	<b>40</b>

ΥΠΗΡΕΣΙΑ		ΚΑΤΗΓΟΡΙΑ				ΚΛΑΔΟΣ / ΠΛΗΘΟΣ	
		ΥΕ	ΔΕ	ΤΕ	ΠΕ		
Δ.Ο.Π.Α.Π.	Τμήμα Διοικητικών & Οικονομικών Υπηρεσιών	1	6	1	4	ΠΕ Φυσικής Αγωγής	1
						ΠΕ Διοικητικού	2
						ΠΕ Οικονομικού	1
						ΤΕ Βιβλιοθηκονόμων	1
						ΔΕ Διοικητικού	5
						ΔΕ Φυλάκων	1
						ΥΕ Φυλάκων-Επιστατών	1
	Τμήμα Αθλητικών Δραστηριοτήτων				15	ΠΕ Φυσικής Αγωγής	15
	Τμήμα Πολιτιστικών Δραστηριοτήτων			1	3	ΠΕ Φυσικής Αγωγής	1
						ΠΕ Θεατρολόγος	1
						ΠΕ Έφορος Βιβλιοθηκών	1
						ΤΕ Μουσικός	1
		1	6	2	22	<b>ΣΥΝΟΛΟ</b>	<b>31</b>

Αρχείο – Μουσείο Παλαιών Χαρτών & Χαρακτικών Αττικής	Δεν απασχολεί προσωπικό.
--	--------------------------

Σχολική Επιτροπή Πρωτοβάθμιας Εκπαίδευσης	Τοποθετημένο ένα άτομο με καθήκοντα γραμματειακής υποστήριξης παράλληλα προς τα κύρια καθήκοντά του.
Σχολική Επιτροπή Δευτεροβάθμιας εκπαίδευσης	



## ΚΑΤΑΛΛΗΛΟΤΗΤΑ - ΕΠΑΡΚΕΙΑ ΑΠΑΣΧΟΛΟΥΜΕΝΟΥ ΠΡΟΣΩΠΙΚΟΥ

ΥΠΗΡΕΣΙΑ	ΥΦΙΣΤΑΜΕΝΗ ΚΑΤΑΣΤΑΣΗ
<b>Δ.Ο.Π.Α.Π.</b>	<p>Υπάρχει έλλειψη απασχολούμενου προσωπικού για το Τμήμα Διοικητικών και Οικονομικών Υπηρεσιών όπως και για το Τμήμα Πολιτιστικών Δραστηριοτήτων.</p> <p>Για το Τμήμα Αθλητικών Δραστηριοτήτων τόσο οι ειδικότητες και τα προσόντα όσο και ο αριθμός των απασχολούμενων επαρκούν για να καλύψουν της ανάγκες του τμήματος.</p> <p>Δεν υφίσταται μόνιμο προσωπικό για την λειτουργία του Τμήματος Περιβάλλοντος.</p> <p>Δεν υπηρετεί μόνιμο προσωπικό καθαριότητας για την κάλυψη αναγκών καθαριότητας των πολυπληθών αθλητικών εγκαταστάσεων του Δήμου.</p>
<b>Δ.Ο.Κ.ΜΕ.Π.Α.</b>	<p>Οι ειδικότητες και τα προσόντα του υπάρχοντος προσωπικού αντιστοιχούν στις απαιτήσεις και τις ανάγκες της Υπηρεσίας αλλά δεν επαρκεί ο αριθμός.</p> <p>Υπάρχει έλλειψη διοικητικού προσωπικού και γραμματειακής υποστήριξης.</p> <p>Για το Υγειονομικό Τμήμα υπάρχει έλλειψη Νοσηλευτικού Προσωπικού καθώς επίσης Ιατρού Γενικής ή Παθολογίας (ειδικότητα) προκειμένου να υποστηρίζεται η Πρωτοβάθμια Φροντίδα Υγείας που παρέχεται από το Τμήμα.</p> <p>Ανάγκη στελέχωσης του Τμήματος από Ψυχολόγους, Λογοθεραπευτές και Εργοθεραπευτές.</p>
<b>ΑΡΧΕΙΟ – ΜΟΥΣΕΙΟ ΠΑΛΑΙΩΝ ΧΑΡΤΩΝ &amp; ΧΑΡΑΚΤΙΚΩΝ ΑΤΤΙΚΗΣ</b>	Δεν απασχολείται μόνιμο προσωπικό.
<b>ΣΧΟΛΙΚΗ ΕΠΙΤΡΟΠΗ ΠΡΩΤΟΒΑΘΜΙΑΣ ΕΚΠΑΙΔΕΥΣΗΣ</b>	Για την κάλυψη των αναγκών του νομικού προσώπου επιβάλλεται η μόνιμη απασχόληση ενός (1) υπαλλήλου του Δήμου.
<b>ΣΧΟΛΙΚΗ ΕΠΙΤΡΟΠΗ ΔΕΥΤΕΡΟΒΑΘΜΙΑΣ ΕΚΠΑΙΔΕΥΣΗΣ</b>	Για την κάλυψη των αναγκών του νομικού προσώπου επιβάλλεται η μόνιμη απασχόληση ενός (1) υπαλλήλου του Δήμου.

**ΑΝΑΓΚΕΣ ΚΑΤΑΡΤΙΣΗΣ ΤΟΥ ΠΡΟΣΩΠΙΚΟΥ**

Στον πίνακα που ακολουθεί προσδιορίζονται οι τίτλοι των θεμάτων για τα οποία το προσωπικό των Νομικών Προσώπων χρειάζεται πρόσθετη ενημέρωση/επιμόρφωση.

ΥΠΗΡΕΣΙΑ		ΕΠΙΜΟΡΦΩΤΙΚΑ ΠΡΟΓΡΑΜΜΑΤΑ	
Δ.Ο.Π.Α.Π.	Τμήμα Διοικητικών & Οικονομικών Υπηρεσιών	✓ Οικονομική Διοίκηση ✓ Λογιστική ✓ Μηχανογράφηση	
	Τμήμα Πολιτιστικών Δραστηριοτήτων	✓ Διοικητικά θέματα ✓ Προγράμματα ανεύρεσης πόρων και επιχορηγήσεων από το Υπουργείο Πολιτισμού για υλοποίηση πολιτιστικών εκδηλώσεων	
	Τμήμα Αθλητικών Δραστηριοτήτων	✓ Ενημέρωση για νέα προγράμματα	
Δ.Ο.Κ.ΜΕ.Π.Α.	Τμήμα Διοικητικό – Οικονομικό	✓ Λογιστική – Διπλογραφικό ✓ Προμήθειες	
	Τμήμα Κ.Α.Π.Η.	✓ Κοινωνική ψυχολογία για άτομα τρίτης ηλικίας ✓ Σεμινάρια για προϊσταμένους	
	Τμήματα Προσχολικής Αγωγής	✓ Επιμόρφωση του παιδαγωγικού προσωπικού σε σύγχρονα θέματα παιδαγωγικής και συμβουλευτικής γονέων ✓ Επιμόρφωση Προϊσταμένων σε διοικητικά θέματα	
	Τμήμα Υγειονομικό	✓ Διοίκηση και οργάνωση υπηρεσιών υγείας ✓ Δημόσια υγεία - σχεδιασμός και εφαρμογή προγραμμάτων πρόληψης και προαγωγής υγείας	
		✓ Μέτρα προστασίας για τον κίνδυνο αναδυόμενων νοσημάτων – τρόποι ευαισθητοποίησης της κοινότητας ✓ Σχεδιασμός, οργάνωση και εφαρμογή προγραμμάτων προσυμπτωματικού ελέγχου	
ΑΡΧΕΙΟ – ΜΟΥΣΕΙΟ ΠΑΛΑΙΩΝ ΧΑΡΤΩΝ & ΧΑΡΑΚΤΙΚΩΝ ΑΤΤΙΚΗΣ		Δεν απασχολείται μόνιμο προσωπικό	
ΣΧΟΛΙΚΗ ΕΠΙΤΡΟΠΗ ΠΡΩΤΟΒΑΘΜΙΑΣ ΕΚΠΑΙΔΕΥΣΗΣ		Δεν απασχολείται μόνιμο προσωπικό	
ΣΧΟΛΙΚΗ ΕΠΙΤΡΟΠΗ ΔΕΥΤΕΡΟΒΑΘΜΙΑΣ ΕΚΠΑΙΔΕΥΣΗΣ		Δεν απασχολείται μόνιμο προσωπικό	

**1.5.2.3. Κτιριακή υποδομή και εξοπλισμός Νομικών Προσώπων**

Μέσα από τη διαδικασία της αποστολής και συμπλήρωσης ερωτηματολογίων από υπηρεσιακούς παράγοντες των Νομικών Προσώπων του Δήμου, αποτυπώνεται στους πίνακες που ακολουθούν η υφιστάμενη κατάσταση της κτιριακής υποδομής και Η/Μ εξοπλισμού, καθώς και πληροφορίες για τη λειτουργία Συστημάτων Πληροφορικής και Επικοινωνιών.

**ΚΤΙΡΙΑΚΕΣ ΕΓΚΑΤΑΣΤΑΣΕΙΣ**

Η επάρκεια, η καταλληλότητα και η λειτουργικότητά των χώρων εγκατάστασης των Νομικών Προσώπων του Δήμου, αποτυπώνονται στον πίνακα που ακολουθεί.

ΥΠΗΡΕΣΙΑ		ΥΦΙΣΤΑΜΕΝΗ ΚΑΤΑΣΤΑΣΗ
Δ.Ο.Π.Α.Π.	Τμήμα Πολιτιστικών Δραστηριοτήτων	Έλλειψη κτιριακών εγκαταστάσεων για την υλοποίηση επιμορφωτικών προγραμμάτων.
Δ.Ο.Κ.ΜΕ.Π.Α.	Τμήμα Διοικητικό – Οικονομικό	Προβλήματα και ελλείψεις στα γραφεία στέγασης του Διοικητικού – Οικονομικού Τμήματος
	Τμήμα Κ.Α.Π.Η.	Ο χώρος είναι κατάλληλος και λειτουργικός. Υπάρχει ανάγκη δημιουργίας ΚΑΠΗ στη Δημοτική Κοινότητα Παπάγου για τη διευκόλυνση της μετακίνησης για την παρακολούθηση προγραμμάτων και δραστηριοτήτων από ηλικιωμένους κάτοικους της Δημοτικής Κοινότητας.
	Τμήματα Προσχολικής Αγωγής	Οι χώροι στο Α΄ και Β΄ Τμήμα Προσχολικής Αγωγής είναι κατάλληλοι και λειτουργικοί. Προβλήματα και ελλείψεις υπάρχουν στους χώρους των Γ΄ και Δ΄ Τμημάτων.
	Τμήμα Υγειονομικό	Οι χώροι του Πολυϊατρείου της Δημοτικής Κοινότητας Χολαργού είναι κατάλληλοι και λειτουργικοί. Προβλήματα και ελλείψεις υπάρχουν στους χώρους του Πολυϊατρείου της Δημοτικής Κοινότητας Παπάγου.
ΑΡΧΕΙΟ – ΜΟΥΣΕΙΟ ΠΑΛΑΙΩΝ ΧΑΡΤΩΝ & ΧΑΡΑΚΤΙΚΩΝ ΑΤΤΙΚΗΣ		Ο χώρος στον οποίο φιλοξενείται το Μουσείο-Αρχείο είναι οριακά επαρκής. Για την συντήρηση των εκθεμάτων απαιτείται να γίνουν εργασίες για την ορθή διατήρηση του χώρου σε προβλεπόμενες συνθήκες θερμοκρασίας – υγρασίας.
ΣΧΟΛΙΚΗ ΕΠΙΤΡΟΠΗ ΠΡΩΤΟΒΑΘΜΙΑΣ ΕΚΠΑΙΔΕΥΣΗΣ		Η Σχολική Επιτροπή Πρωτοβάθμιας Εκπαίδευσης συστεγάζεται με τη Σχολική Επιτροπή Δευτεροβάθμιας Εκπαίδευσης σε γραφείο εντός του Δημαρχιακού Μεγάρου. Ο χώρος είναι κατάλληλος και λειτουργικός
ΣΧΟΛΙΚΗ ΕΠΙΤΡΟΠΗ ΔΕΥΤΕΡΟΒΑΘΜΙΑΣ ΕΚΠΑΙΔΕΥΣΗΣ		

**ΑΝΑΓΚΕΣ ΣΕ ΗΛΕΚΤΡΟΜΗΧΑΝΟΛΟΓΙΚΟ ΕΞΟΠΛΙΣΜΟ**

Στον πίνακα που ακολουθεί αποτυπώνονται οι ανάγκες των Υπηρεσιών των Νομικών Προσώπων του Δήμου σε ηλεκτρομηχανολογικό εξοπλισμό.

ΥΠΗΡΕΣΙΑ	ΔΡΑΣΤΗΡΙΟΤΗΤΕΣ	ΑΝΑΓΚΕΣ
<b>Δ.Ο.Π.Α.Π.</b>	Αντικατάσταση λαμπτήρων, προβολέων κλειστών γηπέδων μπάσκετ	✓ ανυψωτικό μηχάνημα εσωτερικών χώρων
	Στρώσιμο γηπέδων beach volley	✓ φρέζα
	Αγώνες τοπικών πρωταθλημάτων	✓ μηχανήμα διαγράμμισης γηπέδων ✓ αντικατάσταση ηλεκτρονικών πινάκων ✓ προμήθεια μετασχηματιστών
<b>Δ.Ο.Κ.ΜΕ.Π.Α.</b>	Ιατρικές – διαγνωστικές εξετάσεις	✓ υπερηχοτομογράφος
	Προληπτικός έλεγχος στοματικής κοιλότητας	✓ οδοντιατρική έδρα
	Πρόγραμμα νοητικής ενδυνάμωσης	✓ λογισμικό πρόγραμμα νοητικής και σωματικής ενδυνάμωσης – Η/Υ πλατφόρμα εκγύμνασης – φυσικής κατάστασης
	Παιδαγωγικά και ψυχαγωγικά προγράμματα	✓ φωτογραφικές μηχανές ✓ μικροφωνικά συστήματα ✓ cd players ✓ βιντεοπρωτόζέκτορας ✓ τηλεοράσεις ✓ βιντεοκάμερες ✓ στερεοφωνικό
<b>ΑΡΧΕΙΟ – ΜΟΥΣΕΙΟ ΠΑΛΑΙΩΝ ΧΑΡΤΩΝ &amp; ΧΑΡΑΚΤΙΚΩΝ ΑΤΤΙΚΗΣ</b>	Διατήρηση εκθεμάτων	✓ σύγχρονο κλιματιστικό και αφυγραντήρας ✓ σύστημα ασφαλείας με κάμερες και συσκευή καταγραφής εικόνας
<b>ΣΧΟΛΙΚΗ ΕΠΙΤΡΟΠΗ ΠΡΩΤΟΒΑΘΜΙΑΣ ΕΚΠΑΙΔΕΥΣΗΣ</b>		Δεν υπάρχουν ανάγκες
<b>ΣΧΟΛΙΚΗ ΕΠΙΤΡΟΠΗ ΔΕΥΤΕΡΟΒΑΘΜΙΑΣ ΕΚΠΑΙΔΕΥΣΗΣ</b>		Δεν υπάρχουν ανάγκες

**ΛΕΙΤΟΥΡΓΙΑ ΤΩΝ ΥΦΙΣΤΑΜΕΝΩΝ ΣΥΣΤΗΜΑΤΩΝ ΠΛΗΡΟΦΟΡΙΚΗΣ ΚΑΙ ΕΠΙΚΟΙΝΩΝΙΩΝ**

Στον πίνακα που ακολουθεί αποτυπώνονται τα προβλήματα που εντοπίζονται στη λειτουργία των συστημάτων πληροφορικής (software and hardware) που χρησιμοποιούν οι Υπηρεσίες των Νομικών Προσώπων.

ΥΠΗΡΕΣΙΑ	ΠΡΟΒΛΗΜΑΤΑ ΣΥΣΤΗΜΑΤΩΝ ΠΛΗΡΟΦΟΡΙΚΗΣ ΚΑΙ ΕΠΙΚΟΙΝΩΝΙΩΝ
<b>Δ.Ο.Π.Α.Π.</b>	✓ Πολύπλοκο σύστημα μηχανογράφησης με προβλήματα στη χρήση και την τεχνική υποστήριξη
<b>Δ.Ο.Κ.ΜΕ.Π.Α.</b>	✓ έλλειψη ηλεκτρονικού πρωτοκόλλου στα Πολυϊατρεία και το ΚΑΠΗ ✓ έλλειψη ηλεκτρονικού Μητρώου επισκεπτών-ασθενών στα Πολυϊατρεία και στο ΚΑΠΗ ✓ έλλειψη τοπικού δικτύου σύνδεσης Η/Υ
<b>ΑΡΧΕΙΟ – ΜΟΥΣΕΙΟ ΠΑΛΑΙΩΝ ΧΑΡΤΩΝ &amp; ΧΑΡΑΚΤΙΚΩΝ ΑΤΤΙΚΗΣ</b>	Δεν χρησιμοποιούνται συστήματα πληροφορικής
<b>ΣΧΟΛΙΚΗ ΕΠΙΤΡΟΠΗ ΠΡΩΤΟΒΑΘΜΙΑΣ ΕΚΠΑΙΔΕΥΣΗΣ</b>	Δεν υπάρχουν προβλήματα
<b>ΣΧΟΛΙΚΗ ΕΠΙΤΡΟΠΗ ΔΕΥΤΕΡΟΒΑΘΜΙΑΣ ΕΚΠΑΙΔΕΥΣΗΣ</b>	Δεν υπάρχουν προβλήματα

**ΑΝΑΓΚΕΣ ΣΕ ΕΞΟΠΛΙΣΜΟ ΠΛΗΡΟΦΟΡΙΚΗΣ ΚΑΙ ΕΞΟΠΛΙΣΜΟ ΓΡΑΦΕΙΟΥ**

Στον πίνακα που ακολουθεί καταγράφονται οι ελλείψεις των Υπηρεσιών των Νομικών Προσώπων σε εξοπλισμό πληροφορικής καθώς και σε εξοπλισμό γραφείου.

ΥΠΗΡΕΣΙΑ	ΔΡΑΣΤΗΡΙΟΤΗΤΕΣ	ΑΝΑΓΚΕΣ ΣΕ ΕΞΟΠΛΙΣΜΟ ΠΛΗΡΟΦΟΡΙΚΗΣ & ΓΡΑΦΕΙΟΥ
<b>Δ.Ο.Π.Α.Π.</b>	Αποστολή εγγράφων με φαξ	✓ 3 νέα φαξ (Σύρου, ΕΑΚ, Κ/Νεότητας)
	Μαζική χρήση φωτοτυπικών μηχανημάτων	✓ 2 νέα φωτοτυπικά (Σύρου, Κ/ Νεότητας) ✓ έγχρωμο φωτοτυπικό για εκτύπωση αφισών και προγραμμάτων
	Σύστημα τηλεπικοινωνιών	✓ ανακατασκευή του συστήματος καλωδίωσης των τηλεφωνικών γραμμών / internet
<b>Δ.Ο.Κ.ΜΕ.Π.Α.</b>	Διοικητικό Οικονομικό Τμήμα	✓ Η/Υ, scanner, Fax, φωτοτυπικό μηχάνημα, ηλεκτρονικό πρωτόκολλο
	Κ.Α.Π.Η.	✓ Η/Υ
	Τμήματα Προσχολικής Αγωγής	✓ φωτοτυπικά μηχανήματα, Fax, scanner
	Γραφείο Φυσικοθεραπείας	✓ Η/Υ, εκτυπωτής ✓ δινόλουτρο
	Ηλεκτρονική Συνταγογράφηση	✓ Η/Υ Εκτυπωτής
	Πρόγραμμα Νοητικής Ενδυνάμωσης	✓ Η/Υ αφής
	Πρόγραμμα Φυσικής Ενδυνάμωσης	✓ Πλατφόρμα εκγύμνασης - φυσικής κατάστασης - λογισμικό (software-hardware)
	Γραμματεία Υγειονομικού Τμήματος & Δημοτικών Πολυϊατρείων	✓ λογισμικό διαχείρισης δεδομένων επισκεπτών
<b>ΑΡΧΕΙΟ – ΜΟΥΣΕΙΟ ΠΑΛΑΙΩΝ ΧΑΡΤΩΝ &amp; ΧΑΡΑΚΤΙΚΩΝ ΑΤΤΙΚΗΣ</b>	Προβολή του Αρχείου-Μουσείου στο διαδίκτυο και τα κοινωνικά δίκτυα ενημέρωσης	✓ laptop/tablet με σύνδεση στο internet
<b>ΣΧΟΛΙΚΗ ΕΠΙΤΡΟΠΗ ΠΡΩΤΟΒΑΘΜΙΑΣ ΕΚΠΑΙΔΕΥΣΗΣ</b>		Δεν υπάρχουν ανάγκες
<b>ΣΧΟΛΙΚΗ ΕΠΙΤΡΟΠΗ ΔΕΥΤΕΡΟΒΑΘΜΙΑΣ ΕΚΠΑΙΔΕΥΣΗΣ</b>		Δεν υπάρχουν ανάγκες

**ΑΞΙΟΠΟΙΗΣΗ ΤΩΝ ΤΠΕ**

Οι λειτουργίες/δραστηριότητες που θα έπρεπε να υποστηρίζονται με συστήματα πληροφορικής και επικοινωνιών (ΤΠΕ), για τη βελτίωση της αποτελεσματικότητας και της αποδοτικότητας των Υπηρεσιών των Νομικών Προσώπων, αποτυπώνονται στον πίνακα που ακολουθεί.

ΥΠΗΡΕΣΙΑ		ΕΦΑΡΜΟΓΗ ΤΠΕ	
Δ.Ο.Π.Α.Π.	Τμήμα Αθλητικών Δραστηριοτήτων	✓	ηλεκτρονική πλατφόρμα υποστήριξης αθλητικών δραστηριοτήτων
	Τμήμα Διοικητικό – Οικονομικό	✓	προμήθεια και εφαρμογή Ηλεκτρονικού Πρωτοκόλλου
	Τμήμα Κ.Α.Π.Η.	✓	προμήθεια προγράμματος οικονομικής διαχείρισης (εισφορές, συνδρομές-εγγραφές μελών, κυλικείο, εκδρομές κ.λπ.)
Δ.Ο.Κ.ΜΕ.Π.Α.	Τμήματα Προσχολικής Αγωγής	✓	επιμόρφωση του προσωπικού μέσα από διαδικτυακές τάξεις σε συνεργασία με τα αντίστοιχα Τριτοβάθμια Ιδρύματα.
		✓	εφαρμογή ΤΠΕ στο παιδαγωγικό έργο του Τμήματος, στη γραμματειακή υποστήριξη, στην πληροφόρηση και την επικοινωνία με τους γονείς
	Τμήμα Υγειονομικό	✓	πληροφοριακό σύστημα υποστήριξης δημοτικών πολυϊατρείων
		✓	δημιουργία ηλεκτρονικού αρχείου επισκέψεων
✓		ηλεκτρονική συνταγογράφηση	
ΑΡΧΕΙΟ – ΜΟΥΣΕΙΟ ΠΑΛΑΙΩΝ ΧΑΡΤΩΝ & ΧΑΡΑΚΤΙΚΩΝ ΑΤΤΙΚΗΣ		✓	σύστημα τηλεϊεοδοποίησης ατόμων που ανήκουν σε ευπαθείς ομάδες και σύνδεση με Συντονιστικό Κέντρο Διαχείρισης κλήσεων
		✓	αξιοποίηση τεχνολογιών εντοπισμού θέσης για την προστασία ατόμων με άνοια, Alzheimer κ.α.
ΑΡΧΕΙΟ – ΜΟΥΣΕΙΟ ΠΑΛΑΙΩΝ ΧΑΡΤΩΝ & ΧΑΡΑΚΤΙΚΩΝ ΑΤΤΙΚΗΣ		✓	εφαρμογή ψηφιοποίησης πολιτιστικών αρχείων και συλλογών
ΣΧΟΛΙΚΗ ΕΠΙΤΡΟΠΗ ΠΡΩΤΟΒΑΘΜΙΑΣ ΕΚΠΑΙΔΕΥΣΗΣ		✓	εξοπλισμός των σχολικών αιθουσών με ψηφιακούς πίνακες
ΣΧΟΛΙΚΗ ΕΠΙΤΡΟΠΗ ΔΕΥΤΕΡΟΒΑΘΜΙΑΣ ΕΚΠΑΙΔΕΥΣΗΣ			



**1.5.2.4. Υποστήριξη - Συνεργασίες Νομικών Προσώπων**

Μέσα από τη διαδικασία της αποστολής και συμπλήρωσης ερωτηματολογίων από υπηρεσιακούς παράγοντες των Νομικών Προσώπων του Δήμου, αποτυπώνεται στους πίνακες που ακολουθούν η ανάγκη υποστήριξης των υπηρεσιών από άλλες υπηρεσίες του Δήμου ή εξωτερικούς συνεργάτες, καθώς και τα κυριότερα προβλήματα συνεργασίας που εντοπίζονται.

**ΑΝΑΓΚΗ ΥΠΟΣΤΗΡΙΞΗΣ-ΣΥΝΕΡΓΑΣΙΕΣ**

ΥΠΗΡΕΣΙΑ	ΥΦΙΣΤΑΜΕΝΗ ΚΑΤΑΣΤΑΣΗ
<b>Δ.Ο.Π.Α.Π.</b>	<ul style="list-style-type: none"> <li>✓ τεχνική υποστήριξη μηχανογράφησης από την αρμόδια υπηρεσία του Δήμου και από εξωτερικό συνεργάτη</li> <li>✓ υποστήριξη από την Τεχνική Υπηρεσία του Δήμου</li> </ul>
<b>Δ.Ο.Κ.ΜΕ.Π.Α.</b>	<ul style="list-style-type: none"> <li>✓ υποστήριξη από την Νομική, Τεχνική και Ταμειακή Υπηρεσία του Δήμου καθώς και το Τμήμα Πληροφορικής</li> <li>✓ συνεργασία με τις υπηρεσίες του Δήμου για την υλοποίηση προγραμμάτων του Κ.Α.Π.Η.</li> <li>✓ συνεργασία με τις υπηρεσίες του Δήμου για την επίλυση προβλημάτων σε ότι αφορά στην κτιριακή υποδομή</li> <li>✓ συνεργασία με εξωτερικό συνεργάτη για εφαρμογές διαχείρισης αιτήσεων βρεφονηπιακών – παιδικών σταθμών</li> <li>✓ συνεργασία με τις υπηρεσίες-τμήματα του Γ.Ν.Α. «ΓΕΝΝΗΜΑΤΑ» όσο αφορά την συντήρηση και την φροντίδα του κτηρίου και των προαύλιων χώρων</li> </ul>
<b>ΑΡΧΕΙΟ – ΜΟΥΣΕΙΟ ΠΑΛΑΙΩΝ ΧΑΡΤΩΝ &amp; ΧΑΡΑΚΤΙΚΩΝ ΑΤΤΙΚΗΣ</b>	<ul style="list-style-type: none"> <li>✓ ανάγκη υποστήριξης από τις Οικονομικές Υπηρεσίες του Δήμου για την τήρηση των βιβλίων Εσόδων - Εξόδων</li> </ul>
<b>ΣΧΟΛΙΚΗ ΕΠΙΤΡΟΠΗ ΠΡΩΤΟΒΑΘΜΙΑΣ ΕΚΠΑΙΔΕΥΣΗΣ</b>	<ul style="list-style-type: none"> <li>✓ ανάγκη υποστήριξης από τη Διεύθυνση Τεχνικών Υπηρεσιών</li> </ul>
<b>ΣΧΟΛΙΚΗ ΕΠΙΤΡΟΠΗ ΔΕΥΤΕΡΟΒΑΘΜΙΑΣ ΕΚΠΑΙΔΕΥΣΗΣ</b>	<ul style="list-style-type: none"> <li>✓ ανάγκη υποστήριξης από τη Διεύθυνση Περιβάλλοντος Καθαριότητας &amp; Πρασίνου (καθαρισμός σχολείων, μεταφορές κ.α.).</li> </ul>
<b>ΔΕΥΤΕΡΟΒΑΘΜΙΑΣ ΕΚΠΑΙΔΕΥΣΗΣ</b>	<ul style="list-style-type: none"> <li>✓ ανάγκη υποστήριξης από το Λογιστικό Τμήμα του Δήμου</li> </ul>

**ΠΡΟΒΛΗΜΑΤΑ ΣΥΝΕΡΓΑΣΙΑΣ ΜΕ ΑΛΛΕΣ ΥΠΗΡΕΣΙΕΣ ΤΟΥ ΔΗΜΟΥ**

ΥΠΗΡΕΣΙΑ	ΠΡΟΒΛΗΜΑΤΑ ΣΥΝΕΡΓΑΣΙΑΣ
<b>Δ.Ο.Π.Α.Π.</b>	Τα περισσότερα προβλήματα οφείλονται στην έλλειψη επαρκούς προσωπικού
<b>Δ.Ο.Κ.ΜΕ.Π.Α.</b>	Μείωση της γραφειοκρατίας ανάμεσα στο Νομικό Πρόσωπο και στις Υπηρεσίες του Δήμου
<b>ΑΡΧΕΙΟ – ΜΟΥΣΕΙΟ ΠΑΛΑΙΩΝ ΧΑΡΤΩΝ &amp; ΧΑΡΑΚΤΙΚΩΝ ΑΤΤΙΚΗΣ</b>	Δεν υπάρχουν προβλήματα
<b>ΣΧΟΛΙΚΗ ΕΠΙΤΡΟΠΗ ΠΡΩΤΟΒΑΘΜΙΑΣ ΕΚΠΑΙΔΕΥΣΗΣ</b>	Δεν υπάρχουν προβλήματα
<b>ΣΧΟΛΙΚΗ ΕΠΙΤΡΟΠΗ ΔΕΥΤΕΡΟΒΑΘΜΙΑΣ ΕΚΠΑΙΔΕΥΣΗΣ</b>	Δεν υπάρχουν προβλήματα

**ΠΡΟΒΛΗΜΑΤΑ ΣΥΝΕΡΓΑΣΙΑΣ ΜΕ ΥΠΗΡΕΣΙΕΣ ΚΑΙ ΣΥΝΕΡΓΑΤΕΣ ΕΚΤΟΣ ΔΗΜΟΥ**

ΥΠΗΡΕΣΙΑ	ΠΡΟΒΛΗΜΑΤΑ ΣΥΝΕΡΓΑΣΙΑΣ
<b>Δ.Ο.Π.Α.Π.</b>	Προβλήματα εντοπίζονται στις διαδημοτικές συνεργασίες για θεατρικές παραστάσεις, όπως η μεταφορά και το στήσιμο των σκηνικών.
<b>Δ.Ο.Κ.ΜΕ.Π.Α.</b>	Καθυστερήση στην ανταπόκριση από το Υπουργείο Εσωτερικών και την Αποκεντρωμένη Διοίκηση
<b>ΑΡΧΕΙΟ – ΜΟΥΣΕΙΟ ΠΑΛΑΙΩΝ ΧΑΡΤΩΝ &amp; ΧΑΡΑΚΤΙΚΩΝ ΑΤΤΙΚΗΣ</b>	Δεν υπάρχουν προβλήματα
<b>ΣΧΟΛΙΚΗ ΕΠΙΤΡΟΠΗ ΠΡΩΤΟΒΑΘΜΙΑΣ ΕΚΠΑΙΔΕΥΣΗΣ</b>	Καθυστερήσεις στην απόδοση των επιχορηγήσεων από το Ίδρυμα Νεολαίας & Δια Βίου Μάθησης (ΙΝΕΔΙΒΙΜ)
<b>ΣΧΟΛΙΚΗ ΕΠΙΤΡΟΠΗ ΔΕΥΤΕΡΟΒΑΘΜΙΑΣ ΕΚΠΑΙΔΕΥΣΗΣ</b>	

**1.5.3. Εξυπηρέτηση του πολίτη και Ηλεκτρονική Διακυβέρνηση****1.5.3.1. Περιγραφή των κυριότερων δραστηριοτήτων του Δήμου για την εξυπηρέτηση του πολίτη**

Στον πίνακα που ακολουθεί περιγράφονται οι δραστηριότητες των Τμημάτων/Διευθύνσεων του Δήμου που σχετίζονται με την εξυπηρέτηση του πολίτη και την ηλεκτρονική διακυβέρνηση.

ΚΥΡΙΟΤΕΡΕΣ ΔΡΑΣΤΗΡΙΟΤΗΤΕΣ ΤΟΥ ΔΗΜΟΥ ΓΙΑ ΤΗΝ ΕΞΥΠΗΡΕΤΗΣΗ ΤΟΥ ΠΟΛΙΤΗ	
ΥΠΗΡΕΣΙΑ	ΔΡΑΣΤΗΡΙΟΤΗΤΕΣ
<b>ΔΙΕΥΘΥΝΣΗ ΚΕΠ</b>	<ul style="list-style-type: none"> <li>✓ Πράξεις μεταδημότευσης</li> <li>✓ Χορήγηση αντιγράφου πιστοποιητικού γέννησης / οικογενειακής κατάστασης / ιθαγένειας / εγγύτερων συγγενών</li> <li>✓ Βεβαίωση περί μη οφειλής ΤΑΠ</li> <li>✓ Αίτηση για Κοινωνικό Οικιακό Τιμολόγιο</li> <li>✓ Έκδοση πιστοποιητικού στρατολογικής κατάστασης τύπου Α (πλήρης) - τύπου Α - τύπου Β</li> <li>✓ Μεταφορά οπλιτών ή στρατεύσιμων σε υπόχρεους μειωμένης θητείας</li> <li>✓ Χορήγηση αντιγράφου πτυχίου από ΤΕΙ και ΑΣΠΑΙΤΕ για τη στρατολογία ή για άλλη χρήση</li> <li>✓ Χορήγηση πιστοποιητικού σπουδών (σπουδαστικής κατάστασης) από ΤΕΙ και ΑΣΠΑΙΤΕ</li> <li>✓ Χορήγηση πιστοποιητικού αναλυτικής βαθμολογίας από ΤΕΙ και ΑΣΠΑΙΤΕ</li> <li>✓ Χορήγηση άδειας επάρκειας διδασκαλίας γλώσσας</li> <li>✓ Χορήγηση πιστοποιητικού φοίτησης σε Ακαδημία Εμπορικού Ναυτικού (ΑΕΝ) με ή χωρίς αναλυτική βαθμολογία</li> <li>✓ Χορήγηση αντιγράφου πτυχίου πανεπιστημίου για τη στρατολογία ή για άλλη χρήση</li> <li>✓ Χορήγηση βεβαίωσης αποδοχών για υπηρετούντες δασκάλους ή νηπιαγωγούς</li> <li>✓ Χορήγηση πιστοποιητικού αναλυτικής βαθμολογίας πανεπιστημίου</li> <li>✓ Χορήγηση πιστοποιητικού σπουδών πανεπιστημίου</li> <li>✓ Ανανέωση άδειας οδήγησης</li> <li>✓ Αντικατάσταση παλαιάς άδειας οδήγησης με νέου τύπου</li> <li>✓ Χορήγηση αντιγράφου άδειας οδήγησης (ελληνικής ή άλλου κράτους - μέλους της Ε.Ε.) λόγω απώλειας ή κλοπής ή φθοράς ή αλλοίωσης</li> <li>✓ Εγγραφή συζύγου στον κλάδο υγείας ΤΣΜΕΔΕ</li> <li>✓ Αλλαγή χρώματος οχήματος</li> <li>✓ Αντικατάσταση κρατικών πινακίδων κυκλοφορίας αυτοκινήτου ή μοτοσικλέτας ή ρυμουλκούμενου λόγω απώλειας, φθοράς ή κλοπής</li> <li>✓ Άνοιγμα οικογενειακής μερίδας λόγω γάμου</li> <li>✓ Διαγραφή από τα μητρώα αρρένων πολλαπλώς εγγεγραμμένων</li> <li>✓ Χορήγηση βεβαίωσης μόνιμης κατοικίας</li> <li>✓ Άρση παρακράτησης κυριότητας επιβατηγού αυτοκινήτου ή μοτοσικλέτας ιδιωτικής χρήσης (Ι.Χ.)</li> <li>✓ Μεταβίβαση και έκδοση άδειας κυκλοφορίας ενάριθμου επιβατηγού αυτοκινήτου ή μοτοσικλέτας Ιδιωτικής Χρήσης (ΙΧ)</li> <li>✓ Χορήγηση πιστοποιητικού περί αποποίησης ή μη κληρονομιάς</li> </ul>

		<ul style="list-style-type: none"> <li>✓ Χορήγηση πιστοποιητικού περί δημοσίευσης ή μη διαθήκης</li> <li>✓ Χορήγηση πιστοποιητικού περί μη αμφισβήτησης ή προσβολής κληρονομικού δικαιώματος</li> <li>✓ Χορήγηση πιστοποιητικού περί μη θέσεως σε αναγκαστική διαχείριση</li> <li>✓ Έκδοση αποδεικτικού απολύσεως, πιστοποιητικού σπουδών Μέσης Εκπαίδευσης, πιστοποιητικού σπουδών για στρατολογική χρήση, υπηρεσιακού σημειώματος φοίτησης μαθητών και βεβαίωσης συμμετοχής σε γενικές ή εισιτήριες εξετάσεις Γ/Θμιας εκπαίδευσης</li> <li>✓ Χορήγηση πιστοποιητικού περί καταθέσεως αιτήσεως πτωχεύσεως</li> <li>✓ Χορήγηση πιστοποιητικού περί μη λύσης γάμου</li> <li>✓ Χορήγηση πιστοποιητικού περί μη πτωχεύσεως</li> <li>✓ Χορήγηση αντιγράφου ποινικού μητρώου γενικής χρήσης ή δικαστικής χρήσης</li> <li>✓ Χορήγηση αρχικής αναβολής κατάταξης λόγω σπουδών</li> <li>✓ Επισημείωση εγγράφων σύμφωνα με το άρθρο 4 της Σύμβασης της Χάγης</li> <li>✓ Χορήγηση πιστοποιητικού νοσηλείας ή εξέτασης σε εξωτερικά ιατρεία ενηλίκων</li> <li>✓ Χορήγηση αντιγράφου ληξιαρχικής πράξης γέννησης/γάμου/θανάτου</li> <li>✓ Χορήγηση δελτίων μετακίνησης ΑΜΕΑ</li> <li>✓ Χορήγηση πιστοποιητικού περί μη διώξεως για κακούργημα ή πλημμέλημα</li> <li>✓ Χορήγηση πιστοποιητικού περί μη διώξεως ως φυγόποινου</li> <li>✓ Οικογενειακό επίδομα ΟΑΕΔ</li> <li>✓ Χορήγηση κάρτας πολιτισμού</li> <li>✓ Συμμετοχή στο Πρόγραμμα εξαήμερων διακοπών «Τουρισμός για όλους»</li> <li>✓ Χορήγηση βεβαίωσης τόκων δανείου για φορολογική χρήση (Ταμείο Παρακαταθηκών και Δανείων)</li> <li>✓ Χορήγηση βεβαίωσης ταυτοπροσωπίας ανηλίκου</li> <li>✓ Διακοπή Αναβολής κατάταξης λόγω σπουδών (για κύριες ή μεταπτυχιακές σπουδές, ιατρική ειδικότητα - διδακτορικό) κλπ.</li> <li>✓ ΑΜΚΑ</li> <li>✓ Ηλεκτρονικά παράβολα</li> <li>✓ Απογραφή Στρατευσίμων</li> <li>✓ Επίδομα θέρμανσης κλπ.</li> </ul>
<b>ΔΙΕΥΘΥΝΣΗ ΔΙΟΙΚΗΤΙΚΩΝ ΥΠΗΡΕΣΙΩΝ</b>	Τμήμα Αστικής & Δημοτικής Κατάστασης <i>Γραφείο Δημοτικής Κατάστασης</i>	<ul style="list-style-type: none"> <li>✓ Μεταδημοτεύσεις</li> <li>✓ Έκδοση πιστοποιητικών γέννησης, οικογενειακής κατάστασης</li> <li>✓ Έκδοση πιστοποιητικών εγγυτέρων συγγενών</li> <li>✓ Άνοιγμα οικογενειακής μερίδας</li> <li>✓ Πολιτογραφήσεις</li> <li>✓ Διεξαγωγή και ευθύνη εκλογών</li> <li>✓ Αιτήσεις Ετεροδημοτών</li> <li>✓ Κατάρτιση Εκλογικών καταλόγων</li> <li>✓ Έκδοση αδειών πολιτικών γάμων-τέλεση πολιτικών γάμων</li> <li>✓ Ενημέρωση Δημοσίων Υπηρεσιών για μεταβολές προσωπικής κατάστασης</li> <li>✓ Μητρώο Αρρένων. Σύνταξη στρατολογικών πινάκων, πρόσκληση στρατευσίμων</li> <li>✓ Κατάθεση Δελτίων Απογραφής στρατευσίμων</li> </ul>

	Τμήμα Αστικής & Δημοτικής Κατάστασης <i>Γραφείο Αστικής Κατάστασης</i>	<ul style="list-style-type: none"> <li>✓ Έκδοση ληξιαρχικών πράξεων γέννησης</li> <li>✓ Έκδοση ληξιαρχικών πράξεων θανάτου</li> <li>✓ Καταχώρηση γάμων</li> <li>✓ Καταχωρήσεις μεταβολών που αφορούν σε ληξιαρχικά γεγονότα</li> <li>✓ Καταχώρηση διαζυγίων, συμφώνων συμβίωσης</li> <li>✓ Καταχώρηση θανάτων</li> </ul>
	Τμήμα Τεχνολογίας Πληροφορικής & Επικοινωνιών	<ul style="list-style-type: none"> <li>✓ Κατάρτιση προγραμμάτων μηχανοργάνωσης</li> <li>✓ Υποστήριξη συστημάτων πληροφορικής και δικτύου</li> <li>✓ Ασφάλεια δομών πληροφοριακών συστημάτων</li> <li>✓ Σύνταξη μελετών εξοπλισμού</li> <li>✓ Διαχείριση ενημέρωση διαδικτυακών τόπων του Δήμου για την ενημέρωση των Δημοτών και των Πολιτών</li> <li>✓ Εγκατάσταση λογισμικού εφαρμογών κ.λπ. καθώς και όλες τις λοιπές αρμοδιότητες που πηγάζουν από τον ΟΕΥ του Δήμου Παπάγου – Χολαργού</li> <li>✓ Υποστήριξη χρηστών Η/Υ</li> </ul>
	Τμήμα Διαχείρισης Κοινοχρήστων Χώρων	<ul style="list-style-type: none"> <li>✓ Βεβαιώσεις μόνιμης κατοικίας για κάθε νόμιμη χρήση (μεταγραφές φοιτητών, φοιτητική σίτιση, στέγαση, συμμετοχή σε προκηρύξεις)</li> <li>✓ Βεβαιώσεις μόνιμης κατοικίας για μεταδημότευση</li> <li>✓ Έλεγχος δικαιολογητικών και επικοινωνία με τους δημότες σε περίπτωση έλλειψης δικαιολογητικών και διενέργεια αυτοψίας όταν αυτό είναι απαραίτητο</li> </ul>
<b>ΔΙΕΥΘΥΝΣΗ ΤΕΧΝΙΚΩΝ ΥΠΗΡΕΣΙΩΝ</b>	Τμήμα Συγκοινωνιακών & Τεχνικών Μελετών & Έργων	<ul style="list-style-type: none"> <li>✓ Βεβαιώσεις υψομέτρων</li> <li>✓ Βεβαιώσεις χρήσεων γης</li> </ul>

### 1.5.3.2. Ηλεκτρονική Διακυβέρνηση

Με γνώμονα ότι οι σύγχρονες ψηφιακές τεχνολογίες ενσωματώνονται ολοένα και περισσότερο στην καθημερινότητα του πολίτη, ο Δήμος Παπάγου-Χολαργού στην προσπάθειά του να έχει αυξημένα αντανακλαστικά ως προς την ικανοποίηση των απαιτήσεων των πολιτών στοχεύει στην περαιτέρω αξιοποίηση των δυνατοτήτων που προσφέρουν οι Τεχνολογίες Πληροφορικής και Επικοινωνιών και οι πιθανές εφαρμογές τους σε ολόκληρο το φάσμα των δημοτικών υπηρεσιών. Αυτός ο στόχος, που αποτελεί προτεραιότητα του στρατηγικού σχεδιασμού του Δήμου, υλοποιείται στο πλαίσιο της ηλεκτρονικής διακυβέρνησης η οποία αφορά:

- ✓ τον εκσυγχρονισμό μέσω των ΤΠΕ της εσωτερικής οργάνωσης και διοίκησης του Δήμου
- ✓ το μετασχηματισμό και τη βελτίωση των υφιστάμενων διαδικασιών
- ✓ την ταχύτερη εξυπηρέτηση του πολίτη χωρίς να απαιτείται η φυσική του παρουσία
- ✓ τη μείωση της γραφειοκρατίας και την οικονομία χρόνου και πόρων
- ✓ την πληρέστερη ενημέρωση για δημοτικά θέματα και πολιτικές
- ✓ την προώθηση της συμμετοχικότητας στη λήψη αποφάσεων
- ✓ την ενίσχυση της διαφάνειας και της λογοδοσίας
- ✓ τη παροχή ψηφιακής πληροφορίας για σημεία ενδιαφέροντος στην πόλη

Συγκεκριμένα παραδείγματα αποτελούν οι ηλεκτρονικές υπηρεσίες, όπως τα ασύρματα δίκτυα wi-fi, η άμεση ενημέρωση για τις δραστηριότητες του Δήμου μέσω της δημοτικής ηλεκτρονικής πύλης, η ηλεκτρονική υποβολή αιτημάτων και εντοπισμού προβλημάτων στην περιοχή του Δήμου από τους ίδιους τους Δημότες, η ενεργός συμμετοχή στη λήψη αποφάσεων μέσω της ιστοσελίδας διαβούλευσης, κ.α. με κύρια επιδίωξη την υιοθέτηση **ολοκληρωμένων πληροφοριακών δημοτικών υπηρεσιών** σε δημότες και επιχειρήσεις που δραστηριοποιούνται στην περιοχή του Δήμου. Τα διαφορετικά **επίπεδα ηλεκτρονικών υπηρεσιών**, όπως ορίζονται από την Ευρωπαϊκή Ένωση είναι τα εξής:

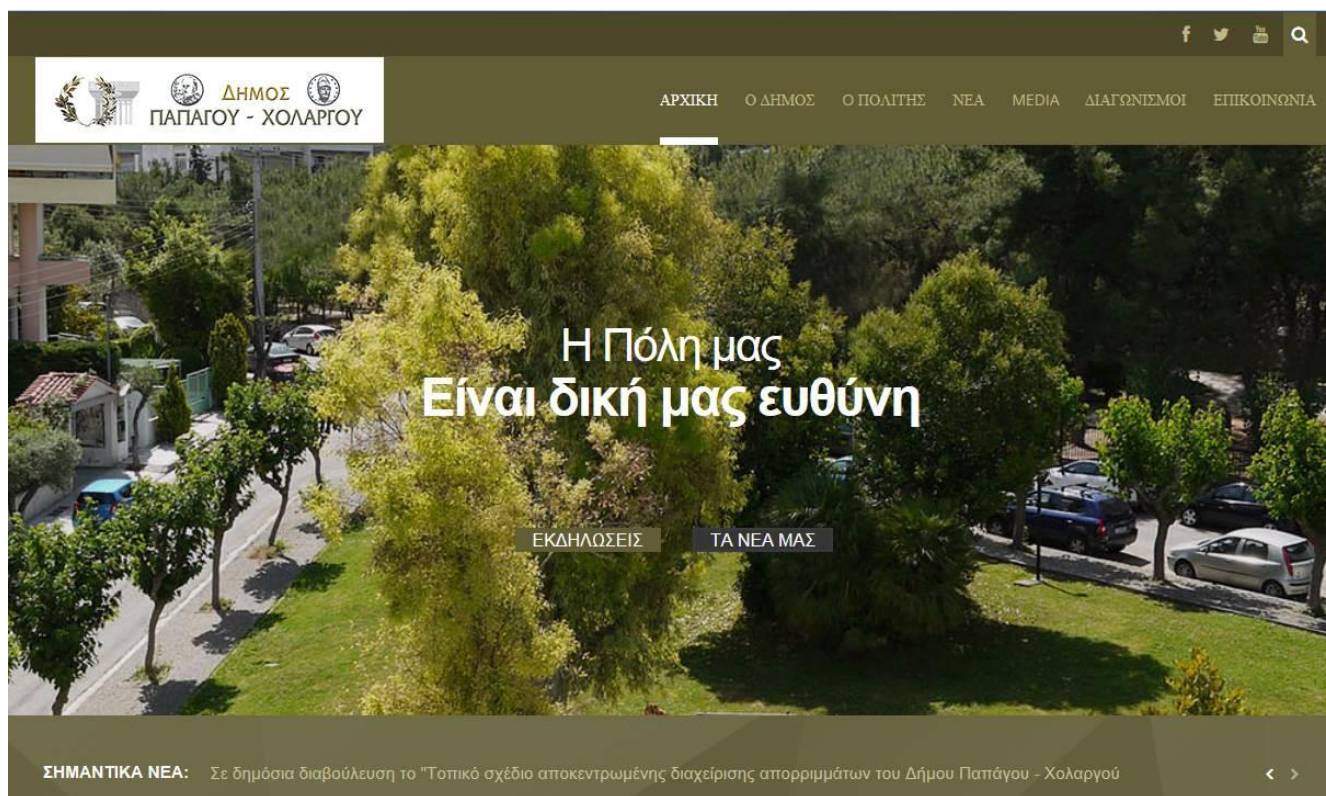
ΕΠΙΠΕΔΑ ΗΛΕΚΤΡΟΝΙΚΩΝ ΥΠΗΡΕΣΙΩΝ		
ΕΠΙΠΕΔΟ	ΟΝΟΜΑΣΙΑ	ΠΕΡΙΓΡΑΦΗ
1 <sup>ο</sup> επίπεδο	Πληροφόρηση (Information)	Ηλεκτρονικές υπηρεσίες που παρέχουν μόνο πληροφοριακό υλικό για τον τρόπο διεκπεραίωσής τους. Οι πληροφορίες αφορούν στα δικαιολογητικά που πρέπει να προσκομιστούν, τους φορείς που εμπλέκονται, τη σειρά εκτέλεσης των συναλλαγών που περιλαμβάνει η υπηρεσία, κλπ.
2 <sup>ο</sup> επίπεδο	Αλληλεπίδραση (One-way interaction)	Ηλεκτρονικές υπηρεσίες που παρέχουν πληροφοριακό υλικό για τον τρόπο διεκπεραίωσής τους καθώς και επίσημο υλικό (πρότυπα αιτήσεων, βεβαιώσεων, κλπ), το οποίο οι χρήστες μπορούν να «κατεβάσουν» στον υπολογιστή τους, να το τυπώσουν και να το χρησιμοποιήσουν κατά τη συναλλαγή τους με το φορέα.
3 <sup>ο</sup> επίπεδο	Αμφίδρομη αλληλεπίδραση (Two-way interaction)	Ηλεκτρονικές υπηρεσίες που εκτός από πληροφορίες, προσφέρουν online φόρμες για συμπλήρωση και ηλεκτρονική αποστολή. Δεδομένου ότι περιλαμβάνουν online υποβολή στοιχείων από μέρους του χρήστη, προϋποθέτουν μηχανισμό αναγνώρισης, ταυτοποίησης και προστασίας των δεδομένων που αποστέλλει ο χρήστης της υπηρεσίας.
4 <sup>ο</sup> επίπεδο	Συναλλαγή (Transaction)	Ηλεκτρονικές υπηρεσίες που, εκτός από φόρμες αποστολής στοιχείων, υποστηρίζουν λειτουργίες όπου ο χρήστης ολοκληρώνει online τις οικονομικές συναλλαγές που περιλαμβάνει η υπηρεσία.
5 <sup>ο</sup> επίπεδο	Προσωποποίηση (Personalisation)	Ηλεκτρονικές υπηρεσίες με στοχευμένη παροχή υπηρεσιών, όπου ο πάροχος προβαίνει προληπτικά σε δράσεις με στόχο να προάγει την ποιότητα παροχής της υπηρεσίας και το βαθμό φιλικότητάς της προς το χρήστη, ενώ γίνεται και αυτόματη εκτέλεση ορισμένων υπηρεσιών, απαλλάσσοντας τον πολίτη από τις αντίστοιχες ενέργειες.

Στο Δήμο Παπάγου-Χολαργού οι κυριότερες υπηρεσίες Ηλεκτρονικής Διακυβέρνησης παρέχονται μέσω της διαδικτυακής του πύλης <http://www.dpapxol.gov.gr/> (e-mail: info@dpapxol.gov.gr). Ειδικότερα:

ΥΠΗΡΕΣΙΕΣ ΗΛΕΚΤΡΟΝΙΚΗΣ ΔΙΑΚΥΒΕΡΝΗΣΗΣ ΔΗΜΟΥ ΠΑΠΑΓΟΥ - ΧΟΛΑΡΓΟΥ		
ΥΠΗΡΕΣΙΑ	ΠΛΗΡΟΦΟΡΙΕΣ	ΕΠΙΠΕΔΟ
ΗΛΕΚΤΡΟΝΙΚΗ ΕΞΥΠΗΡΕΤΗΣΗ ΤΟΥ ΠΟΛΙΤΗ	Πληροφόρηση για τα απαραίτητα δικαιολογητικά και έντυπα σε ηλεκτρονική μορφή για την συμπλήρωση αιτήσεων για πιστοποιητικά δημοτικής και αστικής κατάστασης και χορήγηση βεβαιώσεων από το Δήμο και τα ΚΕΠ των Δημοτικών Κοινοτήτων.	<b>2<sup>ο</sup> επίπεδο:</b> Αλληλεπίδραση & <b>3<sup>ο</sup> επίπεδο:</b> Αμφίδρομη Αλληλεπίδραση (υπηρεσίες e-ΕΡΜΗΣ)
	Πληροφόρηση για τη συμμετοχή σε δράσεις και προγράμματα κοινωνικής πολιτικής, πολιτισμού και αθλητισμού.	<b>1<sup>ο</sup> επίπεδο:</b> Πληροφόρηση
	Πληροφόρηση και ηλεκτρονική δήλωση συμμετοχής σε συγκεκριμένα προγράμματα (π.χ. καλοκαιρινό camp, δημιουργική απασχόληση, θερινή κατασκήνωση).	<b>3<sup>ο</sup> επίπεδο:</b> Αμφίδρομη Αλληλεπίδραση
	Πληροφόρηση και αιτήσεις δηλώσεων συμμετοχής στην <b>Κάρτα Δημότη</b> για Δημότες και επιχειρήσεις.	<b>2<sup>ο</sup> επίπεδο:</b> Αλληλεπίδραση
	Δελτία τύπου, ανακοινώσεις, εκδηλώσεις.	<b>1<sup>ο</sup> επίπεδο:</b> Πληροφόρηση
	Προκηρύξεις θέσεων εργασίας, διαγωνισμών προμηθειών & έργων.	<b>1<sup>ο</sup> επίπεδο:</b> Πληροφόρηση
	Πληροφόρηση για δράσεις ενημέρωσης και καμπάνιες ευαισθητοποίησης για το περιβάλλον, τη καθαριότητα, τα αδέσποτα, τη διαμεσολάβηση κ.α.	<b>1<sup>ο</sup> επίπεδο:</b> Πληροφόρηση
ΥΠΟΒΟΛΗ ΑΙΤΗΜΑΤΩΝ – ΕΝΙΣΧΥΣΗ ΣΥΜΜΕΤΟΧΗΣ	Εφαρμογή <b>Παπάγου-Χολαργός SMART CITY</b> , μέσω της οποίας οι πολίτες μπορούν να υποβάλλουν ηλεκτρονικά (μέσω διαδικτύου ή κινητών τηλεφώνων) τα αιτήματά τους προς το Δήμο. Δίνεται έτσι η δυνατότητα στους μεν χρήστες της άμεσης αναφοράς του αιτήματος ή του προβλήματος που εντοπίζουν (εγκαταλελειμμένο αυτοκίνητο, βλάβη στο δίκτυο φωτισμού, στο οδόστρωμα κ.α.), στους δε χειριστές της άμεσης προώθησης του αιτήματος στην αρμόδια υπηρεσία, ενώ ο πολίτης ενημερώνεται για την πορεία των αιτημάτων. Με την εφαρμογή επιτυγχάνεται μια άμεση, επικαιροποιημένη και ακριβέστερη εικόνα των προβλημάτων του Δήμου, βελτίωση των διαδικασιών και οικονομία χρόνου, καθώς και αύξηση της συμμετοχικότητας και της αλληλεπίδρασης Δήμου-Δημότη.	<b>3<sup>ο</sup> επίπεδο:</b> Αμφίδρομη Αλληλεπίδραση
	Εφαρμογή <b>e-δημοτικός σύμβουλος</b> , όπου παρέχεται πρόσβαση στα μέλη του Δημοτικού Συμβουλίου για την έγκυρη και έγκαιρη ενημέρωσή τους στα θέματα του Δημοτικού Συμβουλίου και τις αντίστοιχες εισηγήσεις. Δίνεται η δυνατότητα να θέτονται ερωτήματα και παρατηρήσεις ηλεκτρονικά με στόχο την καλύτερη αξιοποίηση του χρόνου κατά τη συνεδρίαση, τη μείωση του όγκου χαρτιού και κυρίως την πληρέστερη ενημέρωση του συνόλου των μελών του Δημοτικού Συμβουλίου σε θέματα που καλούνται να ψηφίσουν.	<b>3<sup>ο</sup> επίπεδο:</b> Αμφίδρομη Αλληλεπίδραση
	Εφαρμογή <b>πλατφόρμας δημόσιας διαβούλευσης</b> , σύμφωνα με τις προδιαγραφές του open.gov του Υπουργείου Εσωτερικών και Διοικητικής Ανασυγκρότησης. Μέσω της εφαρμογής, ο Δήμος δημοσιεύει σχέδια δράσεων ή ενεργειών που προτίθεται να αναλάβει και με τη βοήθεια δομημένου ερωτηματολογίου καταγράφει τις απόψεις των πολιτών με στόχο την τελική διαμόρφωση των αποφάσεων. Με την εφαρμογή επιτυγχάνεται άμεση ενημέρωση των πολιτών για θέματα που τους αφορούν, ενίσχυση της συμμετοχής τους στη διαμόρφωση των αποφάσεων της δημοτικής αρχής, πληρέστερη ενημέρωση των τάσεων της κοινής γνώμης και γενικότερα βελτίωση των διαδικασιών που οδηγούν σε ορθότερες πολιτικές επιλογές, αποφάσεις και αποτελέσματα.	<b>3<sup>ο</sup> επίπεδο:</b> Αμφίδρομη Αλληλεπίδραση



ΔΙΑΦΑΝΕΙΑ	Λειτουργία του προγράμματος <b>Διαύγεια</b> για την υποχρεωτική ανάρτηση αποφάσεων και πράξεων των αρμόδιων οργάνων στο διαδίκτυο.	<b>1<sup>ο</sup> επίπεδο:</b> Πληροφόρηση
	Δημοσίευση αποφάσεων Δημοτικού Συμβουλίου, Δημάρχου, Συμβουλίων Δημοτικών Κοινοτήτων και Επιτροπών στη διαδικτυακή πύλη του Δήμου.	<b>1<sup>ο</sup> επίπεδο:</b> Πληροφόρηση
	Δημοσίευση πόθεν έσχες αιρετών.	<b>1<sup>ο</sup> επίπεδο:</b> Πληροφόρηση
	Δημοσίευση οικονομικών στοιχείων του Δήμου.	<b>1<sup>ο</sup> επίπεδο:</b> Πληροφόρηση
ΨΗΦΙΑΚΗ ΠΛΗΡΟΦΟΡΙΑ	<b>Οδηγός Πόλης</b> με διαδραστικό χάρτη για την αποτύπωση σημαντικών σημείων της περιοχής του Δήμου (μαγαζιά εστίασης, εμπορικά καταστήματα, πολιτιστικές και αθλητικές υποδομές, δημοτικές υπηρεσίες κ.α.) με στόχο την παροχή προσωποποιημένης ηλεκτρονικής ενημέρωσης για υπηρεσίες και δρώμενα του Δήμου, καθώς και την ανάδειξη και στήριξη της τοπικής οικονομίας.	<b>3<sup>ο</sup> επίπεδο:</b> Αμφίδρομη Αλληλεπίδραση & <b>5<sup>ο</sup> επίπεδο:</b> Προσωποποίηση (αναμένεται το 2016)
	Στοιχεία επικοινωνίας δημοτικών υπηρεσιών.	<b>1<sup>ο</sup> επίπεδο:</b> Πληροφόρηση
	Πληροφορίες για τη διοικητική δομή υπηρεσιών του Δήμου και των Νομικών του Προσώπων.	<b>1<sup>ο</sup> επίπεδο:</b> Πληροφόρηση
	Γεωγραφικά και ιστορικά στοιχεία για το Δήμο.	<b>1<sup>ο</sup> επίπεδο:</b> Πληροφόρηση
	Ψηφιακές πληροφορίες για τον <b>Υμηττό</b> (ιστορικά, αρχαιολογικά, οικολογικά, πολιτισμικά, γεωλογικά και περιβαλλοντικά στοιχεία, μονοπάτια, πεζοπορικές διαδρομές κ.α.)	<b>1<sup>ο</sup> επίπεδο:</b> Πληροφόρηση (αναμένεται το 2016)
	Χρήσιμοι σύνδεσμοι (Νομικά Πρόσωπα, Διαύγεια, ΚΕΠ κ.α.)	<b>1<sup>ο</sup> επίπεδο:</b> Πληροφόρηση
	Στατιστικά στοιχεία (μείωση CO <sub>2</sub> , ενεργοί πολίτες, ολοκληρωμένα έργα, οικονομικά στοιχεία κ.α.)	<b>1<sup>ο</sup> επίπεδο:</b> Πληροφόρηση



<http://www.dpapxol.gov.gr/>

**1.5.4. Απολογιστικά οικονομικά στοιχεία του Δήμου**

Στους πίνακες που ακολουθούν παρουσιάζονται απολογιστικά στοιχεία του Δήμου για τα έτη 2011, 2012, 2013 και 2014 καθώς και οι Ισολογισμοί των χρήσεων 2011, 2012 και 2013, προκειμένου να διαμορφωθεί γενική εικόνα της οικονομικής κατάστασης του Δήμου μετά την εφαρμογή του ν.3852/2010 «Πρόγραμμα Καλλικράτης».

<b>ΕΣΟΔΑ</b>					
		<b>2011</b>	<b>2012</b>	<b>2013</b>	<b>2014</b>
<b>0</b>	<b>ΤΑΚΤΙΚΑ ΕΣΟΔΑ</b>	16.855.423,60	14.958.346,13	13.661.085,68	13.393.311,17
01	ΠΡΟΣΟΔΟΙ ΑΠΟ ΤΗΝ ΑΚΙΝΗΤΗ ΠΕΡΙΟΥΣΙΑ	516.093,63	758.637,05	534.030,07	529.348,08
02	ΠΡΟΣΟΔΟΙ ΑΠΟ ΤΗΝ ΚΙΝΗΤΗ ΠΕΡΙΟΥΣΙΑ	44.745,08	98.888,69	105.350,79	67.014,27
03	ΕΣΟΔΑ ΑΠΟ ΑΝΤΑΠΟΔΟΤΙΚΑ ΤΕΛΗ ΚΑΙ ΔΙΚΑΙΩΜΑΤΑ	4.337.779,33	5.008.158,64	4.358.709,03	4.348.497,66
04	ΕΣΟΔΑ ΑΠΟ ΛΟΙΠΑ ΤΕΛΗ, ΔΙΚΑΙΩΜΑΤΑ ΚΑΙ ΠΑΡΟΧΗ ΥΠΗΡΕΣΙΩΝ	1.934.049,43	1.767.557,40	1.860.120,24	1.839.724,52
05	ΦΟΡΟΙ ΚΑΙ ΕΙΣΦΟΡΕΣ	1.479.345,62	828.792,20	825.437,82	929.666,77
06	ΕΣΟΔΑ ΑΠΟ ΕΠΙΧΟΡΗΓΗΣΕΙΣ ΓΙΑ ΛΕΙΤΟΥΡΓΙΚΕΣ ΔΑΠΑΝΕΣ	8.417.528,90	6.368.759,14	5.817.401,28	5.565.016,19
07	ΛΟΙΠΑ ΤΑΚΤΙΚΑ ΕΣΟΔΑ	125.881,61	127.553,01	160.036,45	114.043,68
	<b>ΓΕΝΙΚΟ ΣΥΝΟΛΟ ΤΑΚΤΙΚΩΝ ΕΣΟΔΩΝ</b>	<b>16.855.423,60</b>	<b>14.958.346,13</b>	<b>13.661.085,68</b>	<b>13.393.311,17</b>
<b>1</b>	<b>ΕΚΤΑΚΤΑ ΕΣΟΔΑ</b>	2.848.363,37	3.306.812,27	933.151,14	1.325.202,82
11	ΕΣΟΔΑ ΑΠΟ ΕΚΠΟΙΗΣΗ ΚΙΝΗΤΗΣ ΚΑΙ ΑΚΙΝΗΤΗΣ ΠΕΡΙΟΥΣΙΑΣ	0,00	0,00	0,00	0,00
12	ΕΠΙΧΟΡΗΓΗΣΕΙΣ ΓΙΑ ΚΑΛΥΨΗ ΛΕΙΤΟΥΡΓΙΚΩΝ ΔΑΠΑΝΩΝ	612.154,73	225.269,47	182.054,61	64.693,11
13	ΕΠΙΧΟΡΗΓΗΣΕΙΣ ΓΙΑ ΕΠΕΝΔΥΤΙΚΕΣ ΔΑΠΑΝΕΣ	1.931.973,93	2.488.546,09	505.812,59	686.355,90
14	ΔΩΡΕΕΣ – ΚΛΗΡΟΝΟΜΙΕΣ – ΚΛΗΡΟΔΟΣΙΕΣ	13.800,00	18.942,85	6.201,97	239.707,41
15	ΠΡΟΣΑΥΞΗΣΕΙΣ – ΠΡΟΣΤΙΜΑ – ΠΑΡΑΒΟΛΑ	260.114,81	148.934,78	219.488,44	235.535,31
16	ΛΟΙΠΑ ΕΚΤΑΚΤΑ ΕΣΟΔΑ	30.319,90	425.119,08	19.593,53	98.911,09
	<b>ΓΕΝΙΚΟ ΣΥΝΟΛΟ ΕΚΤΑΚΤΩΝ ΕΣΟΔΩΝ</b>	<b>2.848.363,37</b>	<b>3.306.812,27</b>	<b>933.151,14</b>	<b>1.325.202,82</b>
<b>2</b>	<b>ΕΣΟΔΑ ΠΑΡΕΛΘΟΝΤΩΝ ΟΙΚΟΝΟΜΙΚΩΝ ΕΤΩΝ (ΠΟΕ) ΠΟΥ ΘΑ ΒΕΒΑΙΩΘΟΥΝ ΓΙΑ ΠΡΩΤΗ ΦΟΡΑ</b>	1.423.723,70	1.380.150,99	1.547.702,71	1.427.347,59
21	ΕΣΟΔΑ Π.Ο.Ε. ΤΑΚΤΙΚΑ	1.389.898,29	1.365.463,00	1.458.356,80	1.314.029,61
22	ΕΣΟΔΑ Π.Ο.Ε. ΕΚΤΑΚΤΑ	33.825,41	14.687,99	89.345,91	113.317,98
	<b>ΓΕΝΙΚΟ ΣΥΝΟΛΟ ΕΣΟΔΩΝ ΠΑΡΕΛΘΟΝΤΩΝ ΟΙΚΟΝΟΜΙΚΩΝ ΕΤΩΝ (ΠΟΕ)</b>	<b>1.423.723,70</b>	<b>1.380.150,99</b>	<b>1.547.702,71</b>	<b>1.427.347,59</b>
<b>3</b>	<b>ΕΙΣΠΡΑΞΕΙΣ ΑΠΟ ΔΑΝΕΙΑ ΚΑΙ ΑΠΑΙΤΗΣΕΙΣ ΑΠΟ ΠΟΕ</b>	21.178,01	78.921,34	167.559,97	131.358,71
31	ΕΙΣΠΡΑΞΕΙΣ ΑΠΟ ΔΑΝΕΙΑ	0,00	0,00	0,00	0,00
32	ΕΙΣΠΡΑΚΤΕΑ ΥΠΟΛΟΙΠΑ ΑΠΟ ΒΕΒΑΙΩΘΕΝΤΑ ΕΣΟΔΑ ΚΑΤ'Α ΤΑ ΠΑΡΕΛΘΟΝΤΑ ΕΤΗ	21.178,01	78.921,34	167.559,97	131.358,71
	<b>ΓΕΝΙΚΟ ΣΥΝΟΛΟ ΕΙΣΠΡΑΞΕΩΝ ΑΠΟ ΔΑΝΕΙΑ ΚΑΙ ΑΠΑΙΤΗΣΕΙΣ ΑΠΟ ΠΟΕ</b>	<b>21.178,01</b>	<b>78.921,34</b>	<b>167.559,97</b>	<b>131.358,71</b>

## ΕΠΙΧΕΙΡΗΣΙΑΚΟ ΠΡΟΓΡΑΜΜΑ ΔΗΜΟΥ ΠΑΠΑΓΟΥ-ΧΟΛΑΡΓΟΥ 2015-2019

<b>4</b>	<b>ΕΙΣΠΡΑΞΕΙΣ ΥΠΕΡ ΤΟΥ ΔΗΜΟΣΙΟΥ ΚΑΙ ΤΡΙΤΩΝ ΚΑΙ ΕΠΙΣΤΡΟΦΕΣ ΧΡΗΜΑΤΩΝ</b>	3.333.310,18	2.851.034,29	2.749.625,42	2.815.967,10
41	ΕΙΣΠΡΑΞΕΙΣ ΥΠΕΡ ΤΟΥ ΔΗΜΟΣΙΟΥ ΚΑΙ ΤΡΙΤΩΝ	3.305.864,37	2.830.323,25	2.706.032,53	2.659.545,82
42	ΕΠΙΣΤΡΟΦΕΣ ΧΡΗΜΑΤΩΝ	27.445,81	20.711,04	43.592,89	156.421,28
	<b>ΓΕΝΙΚΟ ΣΥΝΟΛΟ ΕΙΣΠΡΑΞΕΩΝ ΥΠΕΡ ΤΟΥ ΔΗΜΟΣΙΟΥ ΚΑΙ ΤΡΙΤΩΝ</b>	<b>3.333.310,18</b>	<b>2.851.034,29</b>	<b>2.749.625,42</b>	<b>2.815.967,10</b>
<b>5</b>	<b>ΧΡΗΜΑΤΙΚΟ ΥΠΟΛΟΙΠΟ</b>	1.170.954,19	2.436.860,65	3.087.440,17	3.315.381,82
511	ΧΡΗΜΑΤΙΚΟ ΥΠΟΛΟΙΠΟ ΑΠΟ ΤΑΚΤΙΚΑ ΕΣΟΔΑ	377.750,93	1.187.295,35	1.641.357,44	2.295.536,46
512	ΧΡΗΜΑΤΙΚΟ ΥΠΟΛΟΙΠΟ ΑΠΟ ΕΚΤΑΚΤΑ ΕΣΟΔΑ	793.203,26	1.249.565,30	1.446.082,73	1.019.845,36
	<b>ΓΕΝΙΚΟ ΣΥΝΟΛΟ 5 ΧΡΗΜΑΤΙΚΟΥ ΥΠΟΛΟΙΠΟΥ</b>	<b>1.170.954,19</b>	<b>2.436.860,65</b>	<b>3.087.440,17</b>	<b>3.315.381,82</b>
	<b>ΓΕΝΙΚΟ ΣΥΝΟΛΟ ΕΣΟΔΩΝ</b>	<b>25.652.953,05</b>	<b>25.012.125,67</b>	<b>22.146.565,09</b>	<b>22.408.569,21</b>

## ΕΠΙΧΕΙΡΗΣΙΑΚΟ ΠΡΟΓΡΑΜΜΑ ΔΗΜΟΥ ΠΑΠΑΓΟΥ-ΧΟΛΑΡΓΟΥ 2015-2019

ΕΞΟΔΑ					
		2011	2012	2013	2014
<b>6</b>	<b>ΕΞΟΔΑ ΧΡΗΣΗΣ</b>	<b>17.776.159,40</b>	<b>15.033.003,98</b>	<b>13.111.296,95</b>	<b>12.625.963,17</b>
60	Αμοιβές και έξοδα προσωπικού	9.706.822,05	7.327.098,50	6.633.854,44	6.343.353,36
61	Αμοιβές αιρετών και τρίτων	887.023,81	856.627,70	722.620,48	627.070,99
62	Παροχές τρίτων	1.461.962,01	1.312.555,63	1.582.739,03	1.419.261,23
63	Φόροι και τέλη	23.161,35	19.643,40	23.624,18	87.425,59
64	Λοιπά γενικά έξοδα	73.422,70	127.954,89	103.150,71	278.014,22
65	Πληρωμές για την εξυπηρέτηση δημόσια πίστης	1.459.258,10	1.303.357,80	353.227,14	320.326,21
66	Δαπάνες προμήθειας αναλωσίμων	649.033,69	514.986,77	446.305,09	370.378,61
67	Πληρωμές για μεταβιβάσεις εισοδημάτων σε τρίτους παραχωρήσεις- παροχές - επιχορηγήσεις - επιδοτήσεις - δωρεές	3.513.131,70	3.564.127,37	3.241.163,96	3.178.015,01
68	Λοιπά έξοδα	2.343,99	6.651,92	4.611,92	2.117,95
	<b>ΣΥΝΟΛΟ Κ.Α. 6 ΕΞΟΔΩΝ ΧΡΗΣΗΣ</b>	<b>17.776.159,40</b>	<b>15.033.003,98</b>	<b>13.111.296,95</b>	<b>12.625.963,17</b>
<b>7</b>	<b>ΕΠΕΝΔΥΣΕΙΣ</b>	<b>2.369.867,05</b>	<b>2.402.477,03</b>	<b>1.174.563,80</b>	<b>1.543.166,34</b>
71	Αγορές κτιρίων, τεχνικών έργων και προμήθειες παγίων	271.583,29	137.946,92	152.537,13	261.805,87
73	Έργα	2.009.496,91	2.067.727,38	924.097,40	1.168.434,44
74	Μελέτες, έρευνες, πειραματικές εργασίες και ειδικές δαπάνες	88.786,85	196.802,73	97.929,27	112.926,03
75	Τίτλοι πάγιας επένδυσης (συμμετοχές σε επιχειρήσεις)	0,00	0,00	0,00	0,00
	<b>ΣΥΝΟΛΟ Κ.Α. 7 ΕΠΕΝΔΥΣΕΙΣ</b>	<b>2.369.867,05</b>	<b>2.402.477,03</b>	<b>1.174.563,80</b>	<b>1.543.166,34</b>
<b>8</b>	<b>ΠΛΗΡΩΜΕΣ ΠΟΕ , ΑΠΟΔΟΣΕΙΣ ΚΑΙ ΠΡΟΒΛΕΨΕΙΣ</b>	<b>3.070.065,95</b>	<b>4.489.204,49</b>	<b>4.545.322,52</b>	<b>3.715.377,92</b>
81	Πληρωμές οφειλών παρελθόντων οικονομικών ετών (ΠΟΕ)	28.814,59	1.339.286,22	1.708.417,47	993.709,01
82	Λοιπές Αποδόσεις	3.041.251,36	3.149.918,27	2.836.905,05	2.721.668,91
85	Προβλέψεις μη είσπραξης εισπρακτέων υπολοίπων βεβαιωθέντων κατά τα παρελθόντα οικονομικά έτη	0,00	0,00	0,00	0,00
	<b>ΣΥΝΟΛΟ Κ.Α. 8 ΠΛΗΡΩΜΕΣ ΠΟΕ, ΑΠΟΔΟΣΕΙΣ, ΠΡΟΒΛΕΨΕΙΣ</b>	<b>3.070.065,95</b>	<b>4.489.204,49</b>	<b>4.545.322,52</b>	<b>3.715.377,92</b>
<b>9</b>	<b>ΑΠΟΘΕΜΑΤΙΚΟ</b>	<b>0,00</b>	<b>0,00</b>	<b>0,00</b>	<b>0,00</b>
91	Αποθεματικό	0,00	0,00	0,00	0,00
	<b>ΣΥΝΟΛΟ Κ.Α. 9 ΑΠΟΘΕΜΑΤΙΚΟ</b>	<b>0,00</b>	<b>0,00</b>	<b>0,00</b>	<b>0,00</b>
	<b>ΓΕΝΙΚΟ ΣΥΝΟΛΟ ΔΑΠΑΝΩΝ (6-7-8-9)</b>	<b>23.216.092,40</b>	<b>21.924.685,50</b>	<b>18.831.183,27</b>	<b>17.884.507,43</b>

## ΕΠΙΧΕΙΡΗΣΙΑΚΟ ΠΡΟΓΡΑΜΜΑ ΔΗΜΟΥ ΠΑΠΑΓΟΥ-ΧΟΛΑΡΓΟΥ 2015-2019

## ΔΗΜΟΣ ΠΑΠΑΓΟΥ - ΧΟΛΑΡΓΟΥ

ΙΣΟΛΟΓΙΣΜΟΣ 31<sup>ης</sup> ΔΕΚΕΜΒΡΙΟΥ 20111<sup>η</sup> ΧΡΗΣΗ (1 ΙΑΝΟΥΑΡΙΟΥ – 31 ΔΕΚΕΜΒΡΙΟΥ 2011)

## ΕΝΕΡΓΗΤΙΚΟ

	ΠΟΣΑ ΚΛΕΙΟΜΕΝΗΣ ΧΡΗΣΕΩΣ 2011 (ΣΕ ΕΥΡΩ)			ΠΟΣΑ ΕΝΑΡΞΗΣ 1/1/2011 (ΣΕ ΕΥΡΩ)		
	ΑΞΙΑ ΚΤΗΣΕΩΣ	ΑΠΟΣΒΕΣΕΙΣ	ΑΝΑΠΟΣΒΕΣΤΗ ΑΞΙΑ	ΑΞΙΑ ΚΤΗΣΕΩΣ	ΑΠΟΣΒΕΣΕΙΣ	ΑΝΑΠΟΣΒΕΣΤΗ ΑΞΙΑ
<b><u>Β. ΕΞΟΔΑ ΕΓΚΑΤΑΣΤΑΣΕΩΣ</u></b>						
1. Εξοδα Ίδρυσης & Πρώτης Εγκ/σεως	76.639,09	30.913,32	45.725,77	105.289,71	38.505,99	66.783,72
4. Λοιπά έξοδα εγκαταστάσεων	1.131.997,13	921.909,69	210.087,44	1.113.585,99	810.426,20	303.159,79
	<b><u>1.208.636,22</u></b>	<b><u>952.823,01</u></b>	<b><u>255.813,21</u></b>	<b><u>1.218.875,70</u></b>	<b><u>848.932,19</u></b>	<b><u>369.943,51</u></b>
<b><u>Γ. ΠΑΓΙΟ ΕΝΕΡΓΗΤΙΚΟ</u></b>						
<b><u>ΙΙ. Ενσώματες ακινητοποιήσεις</u></b>						
1. Γήπεδα - Οικόπεδα	30.993.068,94	0,00	30.993.068,94	30.993.068,94	0,00	30.993.068,94
1α. Πλατείες-Πάρκα-Παιδότοποι κοινής χρήσεως	6.193.223,51	4.303.846,69	1.889.376,82	5.899.795,48	3.924.203,37	1.975.592,11
1β. Οδοί-Οδοστρώματα κοινής χρήσεως	6.967.069,80	4.469.288,42	2.497.781,38	6.832.216,36	4.070.421,48	2.761.794,88
1γ. Πεζοδρόμια κοινής χρήσεως	3.997.311,95	2.523.635,14	1.473.676,81	3.997.311,95	2.323.655,31	1.673.656,64
3. Κτίρια & τεχνικά έργα	32.290.752,09	23.898.066,82	8.392.685,27	32.482.849,42	22.013.367,48	10.469.481,94
3β. Εγκ/σεις ηλεκτροφωτισμού κοινής χρήσεως	365.910,03	209.505,05	156.404,98	365.910,03	191.182,31	174.727,72
3γ. Λοιπές μόνιμες εγκ/σεις κοινής χρήσεως	1.447.238,73	751.229,08	696.009,65	1.443.354,25	636.460,18	806.894,07
4. Μηχ/τα-τεχ.εγκατ.& λοιπός μηχανολογικός εξοπλισμός	1.258.500,87	1.144.134,10	114.366,77	1.255.580,87	1.086.987,82	168.593,05
5. Μεταφορικά μέσα	4.261.102,90	3.960.634,79	300.468,11	4.339.977,91	3.791.635,85	548.342,06
6. Έπιπλα & λοιπός εξοπλισμός	1.924.372,32	1.725.844,26	198.528,06	1.950.147,96	1.657.634,22	292.513,74
7. Ακινήτοποιήσεις υπό εκτέλεση & προκατ.	2.353.119,62	0,00	2.353.119,62	815.636,07	0,00	815.636,07
<b>Σύνολο ακινητοποιήσεων ( ΓΙΙ)</b>	<b><u>92.051.670,76</u></b>	<b><u>42.986.184,35</u></b>	<b><u>49.065.486,41</u></b>	<b><u>90.375.849,24</u></b>	<b><u>39.695.548,02</u></b>	<b><u>50.680.301,22</u></b>
<b><u>ΙΙΙ. Τίτλοι πάγιας επένδυσης &amp; άλλες μακρ. χρηματ. απαιτήσεις</u></b>						
1. Τίτλοι πάγιας επένδυσης		195.739,89			213.919,89	
μειον: Προβλέψεις για υποτίμηση		7.852,40	187.887,49		17.275,82	196.644,07
2. Λοιπές μακροπρόθεσμες απαιτήσεις			5.494,50			5.494,50
			<b><u>193.381,99</u></b>			<b><u>202.138,57</u></b>
<b>ΣΥΝΟΛΟ ΠΑΓΙΟΥ ΕΝΕΡΓΗΤΙΚΟΥ (ΓΙΙ+ΓΙΙΙ)</b>			<b><u>49.258.868,40</u></b>			<b><u>50.882.439,79</u></b>
<b><u>Δ. ΚΥΚΛΟΦΟΡΟΥΝ</u></b>						
<b><u>Ι. Αποθέματα</u></b>						
4. Πρώτες & βοηθητικές ύλες						
Αναλώσιμα υλικά,Ανταλλακτικά & είδη Συσκευασίας			18.646,17			76.756,58
			<b><u>18.646,17</u></b>			<b><u>76.756,58</u></b>
<b><u>ΙΙ. Απαιτήσεις</u></b>						
1. Απαιτήσεις από πώληση αγαθών & Υπηρεσιών			1.427.826,31			779.758,76
3. Δεσμευμένοι λογ/μοί καταθέσεων			55.746,71			163.426,90
4. Επισφαλείς-Επίδικες απαιτήσεις και χρεώστες			164.263,75			164.263,75
5. Χρεώστες διάφοροι			181.676,05			114.103,18
6. Λογ/μοί διαχειρίσεως προκαταβολών & πιστώσεων			4.755,94			0,00
			<b><u>1.834.268,76</u></b>			<b><u>1.221.552,59</u></b>
<b><u>ΙV. Διαθέσιμα</u></b>						
3. Καταθέσεις όψεως & προθεσμίας			2.339.676,04			1.432.798,65
			<b><u>2.339.676,04</u></b>			<b><u>1.432.798,65</u></b>
<b>Σύνολο Κυκλοφορούντος Ενεργητικού (ΔΙ+ΔΙΙ+ΔΙV)</b>			<b><u>4.192.590,97</u></b>			<b><u>2.731.107,82</u></b>
<b><u>Ε. ΜΕΤΑΒΑΤΙΚΟΙ ΛΟΓΑΡΙΑΣΜΟΙ ΕΝΕΡΓΗΤΙΚΟΥ</u></b>						
1. Εξοδα επομένων χρήσεων			0,00			36.662,19
2. Έσοδα χρήσεως εισπρακτέα			3.209.762,62			2.460.547,12
			<b><u>3.209.762,62</u></b>			<b><u>2.497.209,31</u></b>
<b>ΓΕΝΙΚΟ ΣΥΝΟΛΟ ΕΝΕΡΓΗΤΙΚΟΥ (Β+Γ+Δ+Ε)</b>			<b><u>56.917.035,20</u></b>			<b><u>56.480.700,43</u></b>
<b><u>ΛΟΓΑΡΙΑΣΜΟΙ ΤΑΞΕΩΣ ΧΡΕΩΣΤΙΚΟΥ</u></b>						
2. Χρεωστικοί λογ/μοί Δημοσίου Λογιστικού			18.218.212,58			0
3. Χρεωστικοί λογαριασμοί Εγγυήσεων κ εμπρ. Ασφ.			2.147.194,60			2.107.014,66
			<b><u>20.365.407,18</u></b>			<b><u>2.107.014,66</u></b>



## ΕΠΙΧΕΙΡΗΣΙΑΚΟ ΠΡΟΓΡΑΜΜΑ ΔΗΜΟΥ ΠΑΠΑΓΟΥ-ΧΟΛΑΡΓΟΥ 2015-2019

**ΠΑΘΗΤΙΚΟ**ΠΟΣΑ ΚΛΕΙΟΜΕΝΗΣ ΧΡΗΣΕΩΣ 2011  
(ΣΕ ΕΥΡΩ)ΠΟΣΑ ΕΝΑΡΞΗΣ 1/1/2011  
(ΣΕ ΕΥΡΩ)**A. ΙΔΙΑ ΚΕΦΑΛΑΙΑ****I. Κεφάλαιο****21.297.939,55****21.297.939,55****II. Διαφορές αναπροσαρμογής και  
Επιχορηγήσεις επενδύσεων**

3. Δωρεές παγίων

12.444.758,15

13.601.039,29

4. Επιχορηγήσεις επενδύσεων

15.180.352,16

12.939.044,93

Μείον: Αποσβέσεις επιχορηγήσεων

-5.429.084,43

-4.379.416,88

8.559.628,05

**22.196.025,88****22.160.667,34****IV. Αποτελέσματα εις νέο**

Υπόλοιπο πλεονασμάτων εις νέο

**2.952.624,29****0,00****Σύνολο ιδίων κεφαλαίων (ΑΙ+ΑΙΙ+ΑΙΥ)****46.446.589,72****43.458.606,89****B. ΠΡΟΒΛΕΨΕΙΣ ΓΙΑ ΚΙΝΔΥΝΟΥΣ & ΕΞΟΔΑ**1. Προβλέψεις για αποζημίωση προσωπικού  
λόγω εξόδου από την υπηρεσία

26.507,83

26.507,83

**26.507,83****26.507,83****Γ. ΥΠΟΧΡΕΩΣΕΙΣ****I. Μακροπρόθεσμες Υποχρεώσεις**

3. Δάνεια Ταμειυτηρίων

6.329.679,42

7.294.371,51

4. Λοιπές μακροπρόθεσμες υποχρεώσεις

0,00

46.600,29

**6.329.679,42****7.340.971,80****II. Βραχυπρόθεσμες υποχρεώσεις**

1. Προμηθευτές

2.140.661,04

3.715.169,46

5. Υποχρεώσεις από φόρους - τέλη

101.275,12

94.027,08

6. Ασφαλιστικοί οργανισμοί

275.993,41

343.465,46

7. Μακροπρόθεσμες υποχρεώσεις

876.713,18

946.907,84

πληρωτέες στην επόμενη χρήση

404.954,70

261.587,23

8. Πιστωτές διάφοροι

**3.799.597,45****5.361.157,07****Σύνολο υποχρεώσεων (ΓΙ+ΓΙΙ )****10.129.276,87****12.702.128,87****Δ. ΜΕΤΑΒΑΤΙΚΟΙ ΛΟΓΑΡΙΑΣΜΟΙ ΠΑΘΗΤΙΚΟΥ**

2. Έξοδα χρήσεως δουλειυμένα

303.829,91

282.625,97

3. Λοιποί μεταβατικοί λογ/μοί

10.830,87

10.830,87

**314.660,78****293.456,84****ΓΕΝΙΚΟ ΣΥΝΟΛΟ ΠΑΘΗΤΙΚΟΥ (Α+Β+Γ+Δ)****56.917.035,20****56.480.700,43****ΛΟΓΑΡΙΑΣΜΟΙ ΤΑΞΕΩΣ ΠΙΣΤΩΤΙΚΟΙ**

2. Πιστωτικοί λογ/μοί Δημοσίου Λογιστικού

18.218.213

0

3. Πιστωτικοί λογαριασμοί Εγγυήσεων κ εμπρ. Ασφ.

2.147.194,60

2.107.014,66

**20.365.407,18****2.107.014,66**



## ΚΑΤΑΣΤΑΣΗ ΑΠΟΤΕΛΕΣΜΑΤΩΝ ΧΡΗΣΕΩΣ

31ης ΔΕΚΕΜΒΡΙΟΥ 2011 (1 ΙΑΝΟΥΑΡΙΟΥ-31 ΔΕΚΕΜΒΡΙΟΥ 2011)

**I. ΑΠΟΤΕΛΕΣΜΑΤΑ ΕΚΜΕΤΑΛΛΕΥΣΕΩΣ**

1. Έσοδα από πώληση αγαθών και υπηρεσιών	8.534.275,31		
2. Έσοδα από φόρους-εισφορές-πρόστιμα-προσαυξήσεις	2.237.691,69		
3. Τακτικές επιχορηγήσεις από κρατικό προϋπολογισμό	8.838.666,33		19.610.633,33
Μείον : Κόστος αγαθών και υπηρεσιών			17.049.686,51
<b>Μικτά αποτελέσματα (πλεόνασμα) εκμεταλλεύσεως</b>			<b>2.560.946,82</b>
Πλέον : Άλλα έσοδα			753.314,45
Σύνολο			<b>3.314.261,27</b>
Μείον : 1. Έξοδα διοικητικής λειτουργίας	2.525.001,87		
3. Έξοδα λειτουργίας δημοσίων σχέσεων	129.485,72		2.654.487,59
<b>Μερικά αποτελέσματα (κέρδη) εκμεταλλεύσεως</b>			<b>659.773,68</b>
Πλέον :			
4. Πιστωτικοί Τόκοι και Συναφή Έσοδα		50.927,73	50.927,73
			<b>710.701,41</b>
Μείον :			
3. Χρεωστικοί Τόκοι και Συναφή Έξοδα	538.798,24	538.798,24	538.798,24
<b>Ολικά αποτελέσματα (κέρδη) εκμεταλλεύσεως</b>			<b>171.903,17</b>

**II. ΠΛΕΟΝ :**

1. Έκτακτα και Ανόργανα έσοδα		1.995.341,87	
3. Έσοδα προηγούμενων χρήσεων		1.121.445,28	
		3.116.787,15	
Μείον :			
1. Έκτακτα και Ανόργανα έξοδα	13.918,57		
2. Έκτακτες ζημιές	60.396,41		
3. Έξοδα προηγούμενων χρήσεων	261.751,05	336.066,03	2.780.721,12
<b>Οργανικά &amp; Έκτακτα Αποτελέσματα (κέρδη)</b>			<b>2.952.624,29</b>
Μείον :			
Σύνολο αποσβέσεων παγίων στοιχείων		3.568.499,90	
Μείον : Οι από αυτές ενσωματωμένες στο λειτουργικό κόστος		3.568.499,90	0,00
<b>ΚΑΘΑΡΑ ΑΠΟΤΕΛΕΣΜΑΤΑ ΧΡΗΣΕΩΣ (πλεονασμα)</b>			<b>2.952.624,29</b>

**ΠΙΝΑΚΑΣ ΔΙΑΘΕΣΕΩΣ ΑΠΟΤΕΛΕΣΜΑΤΩΝ**

	ΠΟΣΑ ΚΛΕΙΟΜΕΝΗΣ ΧΡΗΣΕΩΣ 2011
Καθαρά αποτελέσματα (πλεόνασμα) χρήσεως	2.952.624,29
<b>Πλεόνασμα εις νέο</b>	<b>2.952.624,29</b>

Χολαργός, 10/09/2012

Ο ΔΙΕΥΘΥΝΤΗΣ  
ΟΙΚΟΝΟΜΙΚΩΝ ΥΠΗΡΕΣΙΩΝΗ ΠΡΟΪΣΤΑΜΕΝΗ  
ΛΟΓΙΣΤΗΡΙΟΥ

ΟΙ ΛΟΓΙΣΤΕΣ ΤΟΥ ΔΗΜΟΥ

ΔΗΜΗΤΡΙΟΣ ΚΟΝΤΟΣ  
ΑΔΤ ΑΗ 618094ΦΩΤΕΙΝΗ ΜΠΟΤΗ  
ΑΔΤ Χ 067475ΕΛΕΝΗ ΜΠΑΜΙΑ  
ΑΔΤ ΑΙ 641472  
ΑΜ Ο.Ε.Ε. 002546  
Α' ΤΑΞΗΣΓΙΑΝΝΗΣ ΜΑΝΑΤΟΣ  
ΑΔΤ ΑΒ 214829  
ΑΜ Ο.Ε.Ε. 13597  
Α' ΤΑΞΗΣ

# ΕΠΙΧΕΙΡΗΣΙΑΚΟ ΠΡΟΓΡΑΜΜΑ ΔΗΜΟΥ ΠΑΠΑΓΟΥ-ΧΟΛΑΡΓΟΥ 2015-2019

## ΙΣΟΛΟΓΙΣΜΟΣ 31<sup>ης</sup> ΔΕΚΕΜΒΡΙΟΥ 2012 2η ΧΡΗΣΗ (1 ΙΑΝΟΥΑΡΙΟΥ – 31 ΔΕΚΕΜΒΡΙΟΥ 2012)

### ΕΝΕΡΓΗΤΙΚΟ

	ΠΟΣΑ ΚΛΕΙΟΜΕΝΗΣ ΧΡΗΣΕΩΣ 2012 (ΣΕ ΕΥΡΩ)			ΠΟΣΑ ΠΡΟΗΓΟΥΜΕΝΗΣ ΧΡΗΣΕΩΣ 2011 (ΣΕ ΕΥΡΩ)		
	ΑΞΙΑ ΚΤΗΣΕΩΣ	ΑΠΟΣΒΕΣΕΙΣ	ΑΝΑΠΟΣΒΕΣΤΗ ΑΞΙΑ	ΑΞΙΑ ΚΤΗΣΕΩΣ	ΑΠΟΣΒΕΣΕΙΣ	ΑΝΑΠΟΣΒΕΣΤΗ ΑΞΙΑ
<b>Β. ΕΞΟΔΑ ΕΓΚΑΤΑΣΤΑΣΕΩΣ</b>						
1. Εξόδα Ιδρύσεως & Πρώτης Εγκ/σεως	119.976,34	53.160,57	66.815,77	76.639,09	30.913,32	45.725,77
4. Λοιπά έξοδα εγκαταστάσεως	1.221.790,99	1.046.560,57	175.230,42	1.131.997,13	921.909,69	210.087,44
	<b>1.341.767,33</b>	<b>1.099.721,14</b>	<b>242.046,19</b>	<b>1.208.636,22</b>	<b>952.823,01</b>	<b>255.813,21</b>

### Γ. ΠΑΓΙΟ ΕΝΕΡΓΗΤΙΚΟ

#### II. Ενσώματες ακινητοποιήσεις

1. Γήπεδα - Οικόπεδα	35.643.068,94	0,00	35.643.068,94	30.993.068,94	0,00	30.993.068,94
1α. Πλατείες-Πάρκα-Παιδότοποι κοινής χρήσεως	7.631.496,94	4.622.682,61	3.008.814,33	6.193.223,51	4.303.846,69	1.889.376,82
1β. Οδοι-Οδοστρώματα κοινής χρήσεως	8.661.860,67	4.966.423,64	3.695.437,03	6.967.069,80	4.469.288,42	2.497.781,38
1γ. Πεζοδρόμια κοινής χρήσεως	4.125.082,51	2.718.407,22	1.406.675,29	3.997.311,95	2.523.635,14	1.473.676,81
3. Κτίρια & τεχνικά έργα	32.112.468,77	25.651.462,47	6.461.006,30	32.290.752,09	23.898.066,82	8.392.685,27
3β. Εγκ/σεις ηλεκτροφωτισμού κοινής χρήσεως	395.166,20	228.222,26	166.943,94	365.910,03	209.505,05	156.404,98
3γ. Λοιπές μόνιμες εγκ/σεις κοινής χρήσεως	1.447.238,73	866.294,60	580.944,13	1.447.238,73	751.229,08	696.009,65
4. Μηχ/τα-τεχ.-εγκατ.& λοιπός μηχανολογικός εξοπλισμός	1.267.853,80	1.192.143,25	75.710,55	1.258.500,87	1.144.134,10	114.366,77
5. Μεταφορικά μέσα	4.001.944,31	3.853.943,47	148.000,84	4.261.102,90	3.960.634,79	300.468,11
6. Έπιπλα & λοιπός εξοπλισμός	1.959.078,78	1.793.042,42	166.036,36	1.924.372,32	1.725.844,26	198.528,06
7. Ακινητοποιήσεις υπό εκτέλεση & προκατ.	1.870.052,83	0,00	1.870.052,83	2.353.119,62	0,00	2.353.119,62
<b>Σύνολο ακινητοποιήσεων ( ΓII )</b>	<b>99.115.312,48</b>	<b>45.892.621,94</b>	<b>53.222.690,54</b>	<b>92.051.670,76</b>	<b>42.986.184,35</b>	<b>49.065.486,41</b>

#### III. Τίτλοι πάγιας επένδυσης & άλλες μακρ. χρηματ. απαιτήσεις

1. Τίτλοι πάγιας επένδυσης	107.698,89			195.739,89		
μεϊον: Προβλέψεις για υποτίμηση	9.094,78	98.604,11		7.852,40	187.887,49	
2. Λοιπές μακροπρόθεσμες απαιτήσεις		8.094,50			5.494,50	
		<b>106.698,61</b>			<b>193.381,99</b>	

### ΣΥΝΟΛΟ ΠΑΓΙΟΥ ΕΝΕΡΓΗΤΙΚΟΥ (ΓII+ΓIII)

**53.329.389,15** **49.258.868,40**

### Δ. ΚΥΚΛΟΦΟΡΟΥΝΤΑ

#### I. Αποθέματα

4. Πρώτες & βοηθητικές ύλες						
Αναλώσιμα υλικά, Ανταλλακτικά & είδη Συσκευασίας		23.889,85			18.646,17	
		<b>23.889,85</b>			<b>18.646,17</b>	

#### II. Απαιτήσεις

1. Απαιτήσεις από πώληση αγαθών & Υπηρεσιών	1.831.356,78			1.427.826,31		
3. Δεσμευμένοι λογ/μοί καταθέσεων	0,00			55.746,71		
4. Επισφαλείς-Επίδικες απαιτήσεις και χρεώστες	0,00			164.263,75		
5. Χρεώστες διάφοροι	302.636,23			181.676,05		
6. Λογ/μοί διαχειρίσεως προκαταβολών & πιστώσεων	13.758,06			4.755,94		
	<b>2.147.751,07</b>			<b>1.834.268,76</b>		

#### IV. Διαθέσιμα

1. Ταμείο	400,00			400,00		
3. Καταθέσεις όψεως & προθεσμίας	3.041.966,42			2.339.276,04		
	<b>3.042.366,42</b>			<b>2.339.676,04</b>		

### Σύνολο Κυκλοφορούντος Ενεργητικού (ΔI+ΔII+ΔIV)

**5.214.007,34** **4.192.590,97**

### Ε. ΜΕΤΑΒΑΤΙΚΟΙ ΛΟΓΑΡΙΑΣΜΟΙ ΕΝΕΡΓΗΤΙΚΟΥ

2. Έσοδα χρήσεως εισπρακτέα	2.165.176,69			3.209.762,62		
	<b>2.165.176,69</b>			<b>3.209.762,62</b>		

### ΓΕΝΙΚΟ ΣΥΝΟΛΟ ΕΝΕΡΓΗΤΙΚΟΥ (B+Γ+Δ+Ε)

**60.950.619,37** **56.917.035,20**

### ΛΟΓΑΡΙΑΣΜΟΙ ΤΑΞΕΩΣ ΧΡΕΩΣΤΙΚΟΥ

2. Χρεωστικοί λογ/μοί Δημοσίου Λογιστικού	6.417.732,01			18.218.212,58		
3. Χρεωστικοί λογαριασμοί Εγγυήσεων κ εμπρ. Ασφ.	2.049.961,41			2.147.194,60		
4. Λοιποί λογαριασμοί τάξεως	52,00			0,00		
	<b>8.467.745,42</b>			<b>20.365.407,18</b>		

## ΕΠΙΧΕΙΡΗΣΙΑΚΟ ΠΡΟΓΡΑΜΜΑ ΔΗΜΟΥ ΠΑΠΑΓΟΥ-ΧΟΛΑΡΓΟΥ 2015-2019

<b>ΠΑΘΗΤΙΚΟ</b>	<b>ΠΟΣΑ ΚΛΕΙΟΜΕΝΗΣ ΧΡΗΣΕΩΣ 2012 (ΣΕ ΕΥΡΩ)</b>	<b>ΠΟΣΑ ΠΡΟΗΓΟΥΜΕΝΗΣ ΧΡΗΣΕΩΣ 2011 (ΣΕ ΕΥΡΩ)</b>
<b><u>A. ΙΔΙΑ ΚΕΦΑΛΑΙΑ</u></b>		
<b><u>I. Κεφάλαιο</u></b>	<b><u>25.893.952,42</u></b>	<b><u>21.297.939,55</u></b>
<b><u>II. Διαφορές αναπροσαρμογής και Επιχορηγήσεις επενδύσεων</u></b>		
3. Δωρεές παγίων	11.610.452,38	12.444.758,15
4. Επιχορηγήσεις επενδύσεων	16.861.807,14	15.180.352,16
Μείον: Αποσβέσεις επιχορηγήσεων	-6.643.146,12	-5.429.084,43
	<b><u>21.829.113,40</u></b>	<b><u>22.196.025,88</u></b>
<b><u>IV. Αποτελέσματα εις νέο</u></b>		
Υπόλοιπο πλεονασμάτων εις νέο	3.258.822,34	2.952.624,29
<b>Σύνολο ιδίων κεφαλαίων (ΑΙ+ΑΙΙ+ΑΙΥ)</b>	<b><u>50.981.888,16</u></b>	<b><u>46.446.589,72</u></b>
<b><u>B. ΠΡΟΒΛΕΨΕΙΣ ΓΙΑ ΚΙΝΔΥΝΟΥΣ &amp; ΕΞΟΔΑ</u></b>		
1. Προβλέψεις για αποζημίωση προσωπικού λόγω εξόδου από την υπηρεσία	26.507,83	26.507,83
	<b><u>26.507,83</u></b>	<b><u>26.507,83</u></b>
<b><u>Γ. ΥΠΟΧΡΕΩΣΕΙΣ</u></b>		
<b><u>I. Μακροπρόθεσμες Υποχρεώσεις</u></b>		
4. Λοιπές μακροπρόθεσμες υποχρεώσεις	6.283.962,74	6.329.679,42
	<b><u>6.283.962,74</u></b>	<b><u>6.329.679,42</u></b>
<b><u>II. Βραχυπρόθεσμες υποχρεώσεις</u></b>		
1. Προμηθευτές	2.478.386,00	2.140.661,04
5. Υποχρεώσεις από φόρους - τέλη	93.251,46	101.275,12
6. Ασφαλιστικοί οργανισμοί	125.545,18	275.993,41
7. Μακροπρόθεσμες υποχρεώσεις πληρωτέες στην επόμενη χρήση	0,00	876.713,18
8. Πιστωτές διάφοροι	562.365,50	404.954,70
	<b><u>3.259.548,14</u></b>	<b><u>3.799.597,45</u></b>
<b>Σύνολο υποχρεώσεων (ΓΙ+ΓΙΙ )</b>	<b><u>9.543.510,88</u></b>	<b><u>10.129.276,87</u></b>
<b><u>Δ. ΜΕΤΑΒΑΤΙΚΟΙ ΛΟΓΑΡΙΑΣΜΟΙ ΠΑΘΗΤΙΚΟΥ</u></b>		
1. Έσοδα επομένων χρήσεων	20.010,75	0,00
2. Έξοδα χρήσεως διουλιεμένα	367.870,88	303.829,91
3. Λοιποί μεταβατικοί λογ/μοί	10.830,87	10.830,87
	<b><u>398.712,50</u></b>	<b><u>314.660,78</u></b>
<b>ΓΕΝΙΚΟ ΣΥΝΟΛΟ ΠΑΘΗΤΙΚΟΥ (Α+Β+Γ+Δ)</b>	<b><u>60.950.619,37</u></b>	<b><u>56.917.035,20</u></b>
<b><u>ΛΟΓΑΡΙΑΣΜΟΙ ΤΑΞΕΩΣ ΠΙΣΤΩΤΙΚΟΥ</u></b>		
2. Πιστωτικοί λογ/μοί Δημοσίου Λογιστικού	6.417.732,01	18.218.212,58
3. Πιστωτικοί λογαριασμοί Εγγυήσεων κ εμπρ. Ασφ.	2.049.961,41	2.147.194,60
4. Λοιποί λογαριασμοί τάξεως	52,00	0,00
	<b><u>8.467.745,42</u></b>	<b><u>20.365.407,18</u></b>

## ΕΠΙΧΕΙΡΗΣΙΑΚΟ ΠΡΟΓΡΑΜΜΑ ΔΗΜΟΥ ΠΑΠΑΓΟΥ-ΧΟΛΑΡΓΟΥ 2015-2019

**ΚΑΤΑΣΤΑΣΗ ΑΠΟΤΕΛΕΣΜΑΤΩΝ ΧΡΗΣΕΩΣ**  
**31<sup>ης</sup> ΔΕΚΕΜΒΡΙΟΥ 2012 (1 ΙΑΝΟΥΑΡΙΟΥ – 31 ΔΕΚΕΜΒΡΙΟΥ 2012)**

	ΠΟΣΑ ΚΛΕΙΟΜΕΝΗΣ ΧΡΗΣΕΩΣ 2012		ΠΟΣΑ ΠΡΟΗΓΟΥΜΕΝΗΣ ΧΡΗΣΕΩΣ 2011	
<b>I. ΑΠΟΤΕΛΕΣΜΑΤΑ ΕΚΜΕΤΑΛΛΕΥΣΕΩΣ</b>				
1. Έσοδα από πώληση αγαθών και υπηρεσιών	8.948.280,83		8.534.275,31	
2. Έσοδα από φόρους-εισφορές-πρόστιμα-προσαυξήσεις	1.304.514,86		2.237.691,69	
3. Τακτικές επιχορηγήσεις από κρατικό προϋπολογισμό	6.476.621,47		8.838.666,33	
Μείον : Κόστος αγαθών και υπηρεσιών		16.729.417,16		19.610.633,33
<b>Μικτά αποτελέσματα (πλεόνασμα) εκμεταλλεύσεως</b>		<b>589.438,36</b>		<b>2.560.946,82</b>
Πλέον : Άλλα έσοδα		281.997,12		753.314,45
Σύνολο		<b>871.435,48</b>		<b>3.314.261,27</b>
Μείον : 1. Έξοδα διοικητικής λειτουργίας	1.919.319,61		2.525.001,87	
3. Έξοδα λειτουργίας δημοσίων σχέσεων	121.010,28		129.485,72	
<b>Μερικά αποτελέσματα (ζημίες) εκμεταλλεύσεως</b>		<b>-1.168.894,41</b>		<b>659.773,68</b>
Πλέον :				
4. Πιστωτικοί Τόκοι και Συναφή Έσοδα		102.161,55	50.927,73	50.927,73
		<b>-1.066.732,86</b>		<b>710.701,41</b>
Μείον :				
3. Χρεωστικοί Τόκοι και Συναφή Έξοδα	441.573,39	441.573,39	538.798,24	538.798,24
<b>Ολικά αποτελέσματα (ζημίες) εκμεταλλεύσεως</b>		<b>-1.508.306,25</b>		<b>171.903,17</b>
<b>II. ΠΛΕΟΝ :</b>				
1. Έκτακτα και Ανόργανα έσοδα	2.048.367,53		1.995.341,87	
2. Έκτακτα κέρδη	2.803,48		0,00	
3. Έσοδα προηγούμενων χρήσεων	410.472,26		1.121.445,28	
	2.461.643,27		3.116.787,15	
Μείον :				
1. Έκτακτα και Ανόργανα έξοδα	219.611,01		13.918,57	
2. Έκτακτες ζημίες	91.141,04		60.396,41	
3. Έξοδα προηγούμενων χρήσεων	336.386,92	647.138,97	261.751,05	336.066,03
<b>Οργανικά &amp; Έκτακτα Αποτελέσματα (κέρδη)</b>		<b>306.198,05</b>		<b>2.780.721,12</b>
Μείον :				
Σύνολο αποσβέσεων παγίων στοιχείων	3.464.685,15		3.568.499,90	
Μείον : Οι από αυτές ενσωματωμένες στο λειτουργικό κόστος	3.464.685,15	0,00	3.568.499,90	0,00
<b>ΚΑΘΑΡΑ ΑΠΟΤΕΛΕΣΜΑΤΑ ΧΡΗΣΕΩΣ (πλεόνασμα)</b>		<b>306.198,05</b>		<b>2.952.624,29</b>

**ΠΙΝΑΚΑΣ ΔΙΑΘΕΣΕΩΣ ΑΠΟΤΕΛΕΣΜΑΤΩΝ**

	ΠΟΣΑ ΚΛΕΙΟΜΕΝΗΣ ΧΡΗΣΕΩΣ 2012	ΠΟΣΑ ΠΡΟΗΓΟΥΜΕΝΗΣ ΧΡΗΣΕΩΣ 2011
Καθαρά αποτελέσματα (πλεόνασμα) χρήσεως	306.198,05	2.952.624,29
πλέον: Υπόλοιπο πλεονασμάτων προηγούμενων χρήσεων	2.952.624,29	0,00
Σύνολο	3.258.822,34	2.952.624,29
<b>Πλεόνασμα εις νέο</b>	<b>3.258.822,34</b>	<b>2.952.624,29</b>

Χολαργός, 07 Ιουνίου 2013

**Ο ΔΗΜΑΡΧΟΣ****Ο ΑΝΤΙΔΗΜΑΡΧΟΣ  
ΟΙΚΟΝΟΜΙΚΩΝ & ΤΕΧΝΙΚΩΝ ΥΠΗΡΕΣΙΩΝ****Ο ΔΙΕΥΘΥΝΤΗΣ  
ΟΙΚΟΝΟΜΙΚΩΝ ΥΠΗΡΕΣΙΩΝ****ΒΑΣΙΛΕΙΟΣ ΞΥΔΗΣ  
ΑΔΤ ΑΒ 634458****ΧΡΗΣΤΟΣ ΔΑΣΚΑΛΟΠΟΥΛΟΣ  
ΑΔΤ ΑΚ 581632****ΔΗΜΗΤΡΙΟΣ ΚΟΝΤΟΣ  
ΑΔΤ ΑΗ 618094****Η ΠΡΟΪΣΤΑΜΕΝΗ  
ΛΟΓΙΣΤΗΡΙΟΥ****ΟΙ ΛΟΓΙΣΤΕΣ ΤΟΥ ΔΗΜΟΥ****ΦΩΤΕΙΝΗ ΜΠΟΤΗ  
ΑΔΤ Χ 067475****ΕΛΕΝΗ ΜΠΑΜΙΑ  
ΑΔΤ ΑΙ 641472  
ΑΜ Ο.Ε.Ε. 002546****ΓΙΑΝΝΗΣ ΜΑΝΑΤΟΣ  
ΑΔΤ ΑΒ 214829  
ΑΜ Ο.Ε.Ε. 13597**

**ΔΗΜΟΣ ΠΑΠΑΓΟΥ – ΧΟΛΑΡΓΟΥ**  
**ΙΣΟΛΟΓΙΣΜΟΣ 31<sup>ης</sup> ΔΕΚΕΜΒΡΙΟΥ 2013**  
**3<sup>η</sup> ΧΡΗΣΗ (1 ΙΑΝΟΥΑΡΙΟΥ – 31 ΔΕΚΕΜΒΡΙΟΥ 2013)**

**ΕΝΕΡΓΗΤΙΚΟ**

	ΠΟΣΑ ΚΛΕΙΟΜΕΝΗΣ ΧΡΗΣΕΩΣ 2013 (ΣΕ ΕΥΡΩ)			ΠΟΣΑ ΠΡΟΗΓΟΥΜΕΝΗΣ ΧΡΗΣΕΩΣ 2012 (ΣΕ ΕΥΡΩ)		
	ΑΞΙΑ ΚΤΗΣΕΩΣ	ΑΠΟΣΒΕΣΕΙΣ	ΑΝΑΠΟΣΒΕΣΤΗ ΑΞΙΑ	ΑΞΙΑ ΚΤΗΣΕΩΣ	ΑΠΟΣΒΕΣΕΙΣ	ΑΝΑΠΟΣΒΕΣΤΗ ΑΞΙΑ
<b><u>Β. ΕΞΟΔΑ ΕΓΚΑΤΑΣΤΑΣΕΩΣ</u></b>						
1. Εξοδα Ίδρυσης & Πρώτης Εγκ/σεως	119.976,34	65.006,49	54.969,85	119.976,34	53.160,57	66.815,77
4. Λοιπά εξοδα εγκαταστάσεως	1.302.022,66	1.111.414,75	190.607,91	1.221.790,99	1.046.560,57	175.230,42
	<b>1.421.999,00</b>	<b>1.176.421,24</b>	<b>245.577,76</b>	<b>1.341.767,33</b>	<b>1.099.721,14</b>	<b>242.046,19</b>
<b><u>Γ. ΠΑΓΙΟ ΕΝΕΡΓΗΤΙΚΟ</u></b>						
<b><u>II. Ενσώματες ακινητοποιήσεις</u></b>						
1. Γήπεδα - Οικόπεδα	36.010.868,42	0,00	36.010.868,42	35.643.068,94	0,00	35.643.068,94
1α. Πλατείες-Πάρκα-Παιδότοποι κοινής χρήσεως	7.700.684,54	5.043.243,17	2.657.441,37	7.631.496,94	4.622.682,61	3.008.814,33
1β. Οδοι-Οδοστρώματα κοινής χρήσεως	8.707.780,82	5.463.877,62	3.243.903,20	8.661.860,67	4.966.423,64	3.695.437,03
1γ. Πεζοδρόμια κοινής χρήσεως	4.125.082,51	2.913.115,76	1.211.966,75	4.125.082,51	2.718.407,22	1.406.675,29
3. Κτίρια & τεχνικά έργα	33.583.695,53	26.762.141,53	6.821.554,00	32.112.468,77	25.651.462,47	6.461.006,30
3β. Εγκ/σεις ηλεκτροφωτισμού κοινής χρήσεως	395.166,20	248.972,17	146.194,03	395.166,20	228.222,26	166.943,94
3γ. Λοιπές μόνιμες εγκ/σεις κοινής χρήσεως	1.447.238,73	977.064,85	470.173,88	1.447.238,73	866.294,60	580.944,13
4. Μηχ/τα-τεχ.εγκατ.& λοιπός μηχανολογικός εξοπλισμός	1.270.196,95	1.218.661,33	51.535,62	1.267.853,80	1.192.143,25	75.710,55
5. Μεταφορικά μέσα	4.316.513,70	3.892.894,54	423.619,16	4.001.944,31	3.853.943,47	148.000,84
6. Έπιπλα & λοιπός εξοπλισμός	2.028.822,92	1.889.052,09	139.770,83	1.959.078,78	1.793.042,42	166.036,36
7. Ακινήτοποιήσεις υπό εκτέλεση & προκατ.	2.194.688,43	0,00	2.194.688,43	1.870.052,83	0,00	1.870.052,83
<b>Σύνολο ακινητοποιήσεων ( ΓII )</b>	<b>101.780.738,75</b>	<b>48.409.023,06</b>	<b>53.371.715,69</b>	<b>99.115.312,48</b>	<b>45.892.621,94</b>	<b>53.222.690,54</b>
<b><u>III. Τίτλοι πάγιας επένδυσης &amp; άλλες μακρ. χρηματ. απαιτήσεις</u></b>						
1. Τίτλοι πάγιας επένδυσης		107.698,89			107.698,89	
μειον: Προβλέψεις για υποτίμηση		10.542,04	97.156,85		9.094,78	98.604,11
2. Λοιπές μακροπρόθεσμες απαιτήσεις			8.094,50			8.094,50
			<b>105.251,35</b>			<b>106.698,61</b>
<b>ΣΥΝΟΛΟ ΠΑΓΙΟΥ ΕΝΕΡΓΗΤΙΚΟΥ (ΓII+ΓIII)</b>			<b>53.476.967,04</b>			<b>53.329.389,15</b>
<b><u>Δ. ΚΥΚΛΟΦΟΡΟΥΝΤΑ</u></b>						
<b><u>I. Αποθέματα</u></b>						
4. Πρώτες & βοηθητικές ύλες						
Αναλώσιμα υλικά,Ανταλλακτικά & είδη Συσκευασίας			7.807,02			23.889,85
			<b>7.807,02</b>			<b>23.889,85</b>
<b><u>II. Απαιτήσεις</u></b>						
1. Απαιτήσεις από πώληση αγαθών & Υπηρεσιών			2.096.098,96			1.831.356,78
5. Χρεώστες διάφοροι			463.960,86			302.636,23
6. Λογ/μοί διαχειρίσεως προκαταβολών & πιστώσεων			20.012,59			13.758,06
			<b>2.580.072,41</b>			<b>2.147.751,07</b>
<b><u>IV. Διαθέσιμα</u></b>						
1. Ταμείο			400,00			400,00
3. Καταθέσεις όψεως & προθεσμίας			3.109.743,10			3.041.966,42
			<b>3.110.143,10</b>			<b>3.042.366,42</b>
<b>Σύνολο Κυκλοφορούντος Ενεργητικού (ΔI+ΔII+ΔIV)</b>			<b>5.698.022,53</b>			<b>5.214.007,34</b>
<b><u>Ε. ΜΕΤΑΒΑΤΙΚΟΙ ΛΟΓΑΡΙΑΣΜΟΙ ΕΝΕΡΓΗΤΙΚΟΥ</u></b>						
2. Έσοδα χρήσεως εισπρακτέα			1.754.095,05			2.165.176,69
			<b>1.754.095,05</b>			<b>2.165.176,69</b>
<b>ΓΕΝΙΚΟ ΣΥΝΟΛΟ ΕΝΕΡΓΗΤΙΚΟΥ (Β+Γ+Δ+Ε)</b>			<b>61.174.662,38</b>			<b>60.950.619,37</b>
<b><u>ΛΟΓΑΡΙΑΣΜΟΙ ΤΑΞΕΩΣ ΧΡΕΩΣΤΙΚΟΥ</u></b>						
2. Χρεωστικοί λογ/μοί Δημοσίου Λογιστικού			10.558.076,10			6.417.732,01
3. Χρεωστικοί λογαριασμοί Εγγυήσεων κ εμπρ. Ασφ.			1.033.460,42			2.049.961,41
4. Λοιποί λογαριασμοί τάξεως			52,00			52,00
			<b>11.591.588,52</b>			<b>8.467.745,42</b>

**ΠΑΘΗΤΙΚΟ**ΠΟΣΑ ΚΛΕΙΟΜΕΝΗΣ ΧΡΗΣΕΩΣ 2013  
(ΣΕ ΕΥΡΩ)ΠΟΣΑ ΠΡΟΗΓΟΥΜΕΝΗΣ ΧΡΗΣΕΩΣ  
2012 (ΣΕ ΕΥΡΩ)**A. ΙΔΙΑ ΚΕΦΑΛΑΙΑ****I. Κεφάλαιο****25.893.952,42****25.893.952,42****II. Διαφορές αναπροσαρμογής και  
Επιχορηγήσεις επενδύσεων**

3. Δωρεές παγίων

12.866.368,64

11.610.452,38

4. Επιχορηγήσεις επενδύσεων

16.897.099,88

16.861.807,14

Μείον: Αποσβέσεις επιχορηγήσεων

-7.749.811,57

-6.643.146,12

9.147.288,31

10.218.661,02

**22.013.656,95****21.829.113,40****III. Αποθεματικά κεφάλαια**

3. Ειδικά αποθεματικά

416.279,93

0,00

**IV. Αποτελέσματα εις νέο**

Υπόλοιπο πλεονασμάτων εις νέο

4.274.464,90

3.258.822,34

**Σύνολο ιδίων κεφαλαίων (ΑΙ+ΑΙΙ+ΑΙΙΙ+ΑΙΥ)****52.598.354,20****50.981.888,16****B. ΠΡΟΒΛΕΨΕΙΣ ΓΙΑ ΚΙΝΔΥΝΟΥΣ & ΕΞΟΔΑ**1. Προβλέψεις για αποζημίωση προσωπικού  
λόγω εξόδου από την υπηρεσία

26.507,83

26.507,83

**26.507,83****26.507,83****Γ. ΥΠΟΧΡΕΩΣΕΙΣ****I. Μακροπρόθεσμες Υποχρεώσεις**

4. Λοιπές μακροπρόθεσμες υποχρεώσεις

6.283.962,74

6.283.962,74

**6.283.962,74****6.283.962,74****II. Βραχυπρόθεσμες υποχρεώσεις**

1. Προμηθευτές

1.449.129,94

2.478.386,00

5. Υποχρεώσεις από φόρους - τέλη

57.495,72

93.251,46

6. Ασφαλιστικοί οργανισμοί

57.060,90

125.545,18

7. Μακροπρόθεσμες υποχρεώσεις

πληρωτέες στην επόμενη χρήση

0,00

0,00

8. Πιστωτές διάφοροι

291.074,47

562.365,50

**1.854.761,03****3.259.548,14****Σύνολο υποχρεώσεων (ΓΙ+ΓΙΙ )****8.138.723,77****9.543.510,88****Δ. ΜΕΤΑΒΑΤΙΚΟΙ ΛΟΓΑΡΙΑΣΜΟΙ ΠΑΘΗΤΙΚΟΥ**

1. Έσοδα επομένων χρήσεων

3.377,12

20.010,75

2. Έξοδα χρήσεως δουλευμένα

396.868,59

367.870,88

3. Λοιποί μεταβατικοί λογ/μοί

10.830,87

10.830,87

**411.076,58****398.712,50****ΓΕΝΙΚΟ ΣΥΝΟΛΟ ΠΑΘΗΤΙΚΟΥ (Α+Β+Γ+Δ)****61.174.662,38****60.950.619,37****ΛΟΓΑΡΙΑΣΜΟΙ ΤΑΞΕΩΣ ΠΙΣΤΩΤΙΚΟΥ**

2. Πιστωτικοί λογ/μοί Δημοσίου Λογιστικού

10.558.076,10

6.417.732,01

3. Πιστωτικοί λογαριασμοί Εγγυήσεων κ εμπρ. Ασφ.

1.033.460,42

2.049.961,41

4. Λοιποί λογαριασμοί τάξεως

52,00

52,00

**11.591.588,52****8.467.745,42**



**ΚΑΤΑΣΤΑΣΗ ΑΠΟΤΕΛΕΣΜΑΤΩΝ ΧΡΗΣΕΩΣ**  
**31<sup>ης</sup> ΔΕΚΕΜΒΡΙΟΥ 2013 (1 ΙΑΝΟΥΑΡΙΟΥ – 31 ΔΕΚΕΜΒΡΙΟΥ 2013)**

	ΠΟΣΑ ΚΛΕΙΟΜΕΝΗΣ ΧΡΗΣΕΩΣ 2013			ΠΟΣΑ ΠΡΟΗΓΟΥΜΕΝΗΣ ΧΡΗΣΕΩΣ 2012		
<b>I. ΑΠΟΤΕΛΕΣΜΑΤΑ ΕΚΜΕΤΑΛΛΕΥΣΕΩΣ</b>						
1. Έσοδα από πώληση αγαθών και υπηρεσιών	8.357.371,64			8.948.280,83		
2. Έσοδα από φόρους-εισφορές-πρόστιμα-προσαυξήσεις	1.263.324,31			1.304.514,86		
3. Τακτικές επιχορηγήσεις από κρατικό προϋπολογισμό	5.524.596,70	15.145.292,65		6.476.621,47	16.729.417,16	
Μείον : Κόστος αγαθών και υπηρεσιών		14.632.528,65			16.139.978,80	
<b>Μικτά αποτελέσματα (πλεόνασμα) εκμεταλλεύσεως</b>		<b>512.764,00</b>			<b>589.438,36</b>	
Πλέον : Άλλα έσοδα		587.097,24			281.997,12	
<b>Σύνολο</b>		<b>1.099.861,24</b>			<b>871.435,48</b>	
Μείον : 1. Έξοδα διοικητικής λειτουργίας	1.692.928,66			1.919.319,61		
3. Έξοδα λειτουργίας δημοσίων σχέσεων	98.206,90	1.791.135,56		121.010,28	2.040.329,89	
<b>Μερικά αποτελέσματα (ζημιές) εκμεταλλεύσεως</b>		<b>-691.274,32</b>			<b>-1.168.894,41</b>	
Πλέον :						
4. Πιστωτικοί Τόκοι και Συναφή Έσοδα		104.610,39	104.610,39	102.161,55	102.161,55	
			<b>-586.663,93</b>		<b>-1.066.732,86</b>	
Μείον :						
3. Χρεωστικοί Τόκοι και Συναφή Έξοδα	353.683,90	353.683,90	353.683,90	441.573,39	441.573,39	441.573,39
<b>Ολικά αποτελέσματα (ζημιές) εκμεταλλεύσεως</b>			<b>-940.347,83</b>			<b>-1.508.306,25</b>
<b>II. ΠΛΕΟΝ :</b>						
1. Έκτακτα και Ανόργανα έσοδα	1.647.240,06			2.048.367,53		
2. Έκτακτα κέρδη				2.803,48		
3. Έσοδα προηγούμενων χρήσεων		473.438,14		410.472,26		
		2.120.678,20		2.461.643,27		
Μείον :						
1. Έκτακτα και Ανόργανα έξοδα	5.554,83			219.611,01		
2. Έκτακτες ζημιές	68.999,83			91.141,04		
3. Έξοδα προηγούμενων χρήσεων	90.133,15	164.687,81	1.955.990,39	336.386,92	647.138,97	1.814.504,30
<b>Οργανικά &amp; Έκτακτα Αποτελέσματα (κέρδη)</b>			<b>1.015.642,56</b>			<b>306.198,05</b>

**ΠΙΝΑΚΑΣ ΔΙΑΘΕΣΕΩΣ ΑΠΟΤΕΛΕΣΜΑΤΩΝ**

	ΠΟΣΑ ΚΛΕΙΟΜΕΝΗΣ ΧΡΗΣΕΩΣ 2013	ΠΟΣΑ ΠΡΟΗΓΟΥΜΕΝΗΣ ΧΡΗΣΕΩΣ 2012
Καθαρά αποτελέσματα (πλεόνασμα) χρήσεως	1.015.642,56	306.198,05
πλέον: Υπόλοιπο πλεονασμάτων προηγούμενων χρήσεων	3.258.822,34	2.952.624,29
<b>Σύνολο</b>	<b>4.274.464,90</b>	<b>3.258.822,34</b>
<b>Πλεόνασμα εις νέο</b>	<b>4.274.464,90</b>	<b>3.258.822,34</b>

**Χολαργός, 01 Σεπτεμβρίου 2014**

**Ο ΔΗΜΑΡΧΟΣ**  
  
**ΗΛΙΑΣ ΑΠΟΣΤΟΛΟΠΟΥΛΟΣ**  
**ΑΔΤ ΑΕ-116314**

**Ο ΑΝΤΙΔΗΜΑΡΧΟΣ**  
**ΟΙΚΟΝΟΜΙΚΩΝ & ΗΛΕΚΤΡΟΝΙΚΗΣ**  
**ΔΙΑΚΥΒΕΡΝΗΣΗΣ**

**ΑΘΑΝΑΣΙΟΣ ΒΑΛΥΡΑΚΗΣ**  
**ΑΔΤ ΑΒ-288491**

**Ο ΔΙΕΥΘΥΝΤΗΣ**  
**ΟΙΚΟΝΟΜΙΚΩΝ ΥΠΗΡΕΣΙΩΝ**  
  
**ΑΓΓΕΛΟΣ ΑΓΓΕΛΟΠΟΥΛΟΣ**  
**ΑΔΤ ΑΑ-361046**

**Η ΠΡΟΪΣΤΑΜΕΝΗ**  
**ΛΟΓΙΣΤΗΡΙΟΥ**

**ΟΙ ΛΟΓΙΣΤΕΣ ΤΟΥ ΔΗΜΟΥ**

**ΦΩΤΕΙΝΗ ΜΠΟΤΗ**  
**ΑΔΤ Χ-067475**

**ΕΛΕΝΗ ΜΠΑΜΙΑ**  
**ΑΔΤ ΑΙ-641472**  
**ΑΜ Ο.Ε.Ε. 002546**  
**Α' ΤΑΞΗΣ**

**ΓΙΑΝΝΗΣ ΜΑΝΑΤΟΣ**  
**ΑΔΤ ΑΒ-214829**  
**ΑΜ Ο.Ε.Ε. 13597**  
**Α' ΤΑΞΗΣ**

**1.5.5. Αξιολόγηση της εσωτερικής οργάνωσης του Δήμου και της εξυπηρέτησης του πολίτη**

Η αξιολόγηση της εσωτερικής οργάνωσης του Δήμου και ο προσδιορισμός των κρίσιμων ζητημάτων εσωτερικής ανάπτυξης, είναι αποτέλεσμα της SWOT ανάλυσης που πραγματοποιήθηκε βάσει δομημένων ερωτηματολογίων που συμπλήρωσαν στελέχη του Δήμου και των Νομικών του Προσώπων. Σε κάθε επιμέρους τομέα γίνεται αναφορά στις αναπτυξιακές προτεραιότητες, βάσει εθνικού, περιφερειακού και χωροταξικού σχεδιασμού.

ΑΞΙΟΛΟΓΗΣΗ ΤΗΣ ΥΦΙΣΤΑΜΕΝΗΣ ΚΑΤΑΣΤΑΣΗΣ	
ΕΣΩΤΕΡΙΚΗ ΟΡΓΑΝΩΣΗ ΤΟΥ ΔΗΜΟΥ ΚΑΙ ΕΞΥΠΗΡΕΤΗΣΗ ΤΟΥ ΠΟΛΙΤΗ	
ΟΡΓΑΝΩΤΙΚΗ ΔΟΜΗ ΚΑΙ ΔΙΑΔΙΚΑΣΙΕΣ	
ΑΔΥΝΑΜΙΕΣ & ΑΝΑΓΚΕΣ	ΠΛΕΟΝΕΚΤΗΜΑΤΑ & ΔΥΝΑΤΟΤΗΤΕΣ
<ul style="list-style-type: none"> <li>▪ Έλλειψη συστηματικού προγραμματισμού, παρακολούθησης και συντονισμού των διαδικασιών.</li> <li>▪ Ανάγκη βελτίωσης της επικοινωνίας και συνεργασίας μεταξύ των Υπηρεσιών, για ταχύτερη και αποδοτικότερη εσωτερική λειτουργία του Δήμου.</li> <li>▪ Ανάγκη σαφέστερου διαχωρισμού αρμοδιοτήτων και υποχρεώσεων μεταξύ των Υπηρεσιών με εξάλειψη τυχόν αλληλοεπικαλύψεων.</li> <li>▪ Ανάγκη περαιτέρω υποστήριξης των Νομικών Προσώπων από τις Υπηρεσίες του Δήμου.</li> <li>▪ Ανάγκη συστηματικής συνεργασίας με όμορους Δήμους για τη διάχυση της γνώσης.</li> </ul>	<ul style="list-style-type: none"> <li>▪ Αναθεώρηση του Οργανισμού Εσωτερικής Υπηρεσίας του Δήμου με βάσει τις νέες αρμοδιότητες και την εμπειρία που έχει αποκτηθεί μετά τη συνένωση.</li> <li>▪ Η ενίσχυση του Τμήματος Προγραμματισμού &amp; Ανάπτυξης και του Τμήματος Τεχνολογίας, Πληροφορικής &amp; Επικοινωνιών θα συνεισφέρει στην αποτελεσματική οργάνωση και λειτουργία του Δήμου.</li> <li>▪ Δυνατότητα ηλεκτρονικής διασύνδεσης όλων των τμημάτων μιας Διεύθυνσης για εξάλειψη δυσκολιών επικοινωνίας λόγω φυσικής απόστασης (π.χ. Τμήμα Δημοτικού Κοιμητηρίου με την Διεύθυνση Οικονομικών Υπηρεσιών).</li> <li>▪ Δυνατότητα αυτοματοποίησης των διαδικασιών και ηλεκτρονική διασύνδεση της Διεύθυνσης Τεχνικών Υπηρεσιών με τη Διεύθυνση Οικονομικών Υπηρεσιών και το Τμήμα Προγραμματισμού &amp; Ανάπτυξης για τη καλύτερη διασύνδεση του τεχνικού προγράμματος με τον προϋπολογισμό και το επιχειρησιακό πρόγραμμα.</li> <li>▪ Ενίσχυση του συντονισμού μεταξύ των διαφορετικών Διευθύνσεων για ανάπτυξη της συλλογικής λειτουργίας του Δήμου με συναντήσεις σε τακτά χρονικά διαστήματα (συντονιστικά συμβούλια ενημέρωσης και καθορισμού κοινά αποδεκτών στόχων/προτεραιοτήτων).</li> <li>▪ Τακτική συνεργασία Νομικών Προσώπων και Υπηρεσιών του Δήμου (ενδεικτικά Οικονομική και Τεχνική Υπηρεσία), ώστε τα Νομικά Πρόσωπα να προσφέρουν ουσιαστικά και απρόσκοπτα στην υπηρεσία της τοπικής ανάπτυξης.</li> </ul>

## ΕΠΙΧΕΙΡΗΣΙΑΚΟ ΠΡΟΓΡΑΜΜΑ ΔΗΜΟΥ ΠΑΠΑΓΟΥ-ΧΟΛΑΡΓΟΥ 2015-2019

ΚΙΝΔΥΝΟΙ & ΠΕΡΙΟΡΙΣΜΟΙ	ΕΥΚΑΙΡΙΕΣ
<ul style="list-style-type: none"> <li>▪ Η αποτελεσματικότητα του έργου των υπηρεσιών εξαρτάται κατά μεγάλο βαθμό από τον αριθμό του ανθρώπινου δυναμικού, που μετά την απαγόρευση των προσλήψεων και τις συνταξιοδοτήσεις που έγιναν έχει συρρικνωθεί σημαντικά.</li> <li>▪ Προβλήματα στη συνεργασία με δημόσιες υπηρεσίες εκτός Δήμου, κυρίως λόγω της μη επαρκούς στελέχωσής τους.</li> <li>▪ Η διαρκής αλλαγή της νομοθεσίας δημιουργεί σύγχυση, πολυνομία και επικαλυπτόμενες αρμοδιότητες υπηρεσιών.</li> </ul>	<ul style="list-style-type: none"> <li>▪ Η διαδικασία σύνταξης του Επιχειρησιακού Προγράμματος και των ετήσιων Προγραμμάτων Δράσης μπορεί να αποτελέσει μια καλή ευκαιρία για βελτίωση της οργανωτικής δομής.</li> <li>▪ Χρηματοδότηση από το Τομεακό Επιχειρησιακό Πρόγραμμα «Μεταρρύθμιση Δημόσιου Τομέα»</li> </ul>
ΑΝΑΠΤΥΞΙΑΚΕΣ ΠΡΟΤΕΡΑΙΟΤΗΤΕΣ ΒΑΣΕΙ ΕΘΝΙΚΟΥ, ΠΕΡΙΦΕΡΕΙΑΚΟΥ & ΧΩΡΟΤΑΞΙΚΟΥ ΣΧΕΔΙΑΣΜΟΥ	
<ul style="list-style-type: none"> <li>▪ Η βελτίωση της θεσμικής επάρκειας και της αποτελεσματικότητας της Τοπικής Αυτοδιοίκησης αποτελεί μία από τις πέντε χρηματοδοτικές προτεραιότητες του αναπτυξιακού οράματος της χώρας.</li> <li>▪ <b>ΕΣΠΑ 2014-2020, Θεματικός Στόχος ΘΣ11:</b> βελτίωση του συντονισμού και της ανάληψης ευθύνης σε όλα τα επίπεδα διακυβέρνησης και βελτίωση της ικανότητας των ΟΤΑ Α' βαθμού για το σχεδιασμό πολιτικών.</li> <li>▪ <b>ΕΠ «Μεταρρύθμιση Δημόσιου Τομέα»:</b> ένας από τους στρατηγικούς στόχους του προγράμματος είναι η ενίσχυση της οργανωτικής, θεσμικής και επιχειρησιακής ικανότητάς της πρωτοβάθμιας τοπικής αυτοδιοίκησης, μέσω του εκσυγχρονισμού της, σύμφωνα με τις αρχές της αποτελεσματικότητας, διαφάνειας και λογοδοσίας. Το Τομεακό Πρόγραμμα θα συμβάλει στη χρηματοδότηση έργων για την αποτελεσματική εφαρμογή του «Προγράμματος Καλλικράτης», με παρεμβάσεις που μεταξύ άλλων θα αφορούν την εκπόνηση προτύπων οργανισμών και μεθοδολογιών εσωτερικής λειτουργίας των ΟΤΑ, με απλούστευση των οριζόντιων διαδικασιών λειτουργίας, ενδεικτικά για τις εξής αρμοδιότητες: Προγραμματισμός, Ανάπτυξη ΤΠΕ, Οικονομική Διοίκηση, Τεχνική Υπηρεσία, Κοινωνική Πολιτική, Ανάπτυξη Ανθρώπινου Δυναμικού.</li> </ul>	
ΚΡΙΣΙΜΑ ΖΗΤΗΜΑΤΑ ΕΣΩΤΕΡΙΚΗΣ ΑΝΑΠΤΥΞΗΣ: ΟΡΓΑΝΩΤΙΚΗ ΔΟΜΗ ΚΑΙ ΔΙΑΔΙΚΑΣΙΕΣ	
<ul style="list-style-type: none"> <li>➤ Αναθεώρηση του Οργανισμού Εσωτερικής Υπηρεσίας.</li> <li>➤ Ενίσχυση του συντονισμού και της συνεργασίας μεταξύ των υπηρεσιών.</li> <li>➤ Ενέργειες συστηματικού προγραμματισμού και παρακολούθησης των διαδικασιών.</li> <li>➤ Υποστήριξη Νομικών Προσώπων.</li> <li>➤ Διασύνδεση του τεχνικού προγράμματος με τον προϋπολογισμό και το επιχειρησιακό πρόγραμμα.</li> </ul>	
ΑΝΘΡΩΠΙΝΟ ΔΥΝΑΜΙΚΟ ΚΑΙ ΥΛΙΚΟΤΕΧΝΙΚΗ ΥΠΟΔΟΜΗ	
ΑΔΥΝΑΜΙΕΣ & ΑΝΑΓΚΕΣ	ΠΛΕΟΝΕΚΤΗΜΑΤΑ & ΔΥΝΑΤΟΤΗΤΕΣ
<ul style="list-style-type: none"> <li>▪ Έλλειμμα ανθρώπινου δυναμικού του Δήμου και των Νομικών του Προσώπων.</li> <li>▪ Ανάγκη συνεχούς επιμόρφωσης και κατάρτισης του προσωπικού με έμφαση</li> </ul>	<ul style="list-style-type: none"> <li>▪ Στην πλειοψηφία των περιπτώσεων υπάρχει συνάφεια της ειδικότητας και των προσόντων του εργαζόμενου με το αντικείμενο και τις ανάγκες της υπηρεσίας του.</li> </ul>

## ΕΠΙΧΕΙΡΗΣΙΑΚΟ ΠΡΟΓΡΑΜΜΑ ΔΗΜΟΥ ΠΑΠΑΓΟΥ-ΧΟΛΑΡΓΟΥ 2015-2019

στη σχετική νομολογία.

- Ανάγκη συντήρησης των κτιριακών εγκαταστάσεων και βελτίωσης των συνθηκών εργασιακού περιβάλλοντος, ειδικά για το εργατοτεχνικό προσωπικό.
- Ανάγκη αντικατάστασης του υφιστάμενου δικτύου με σύγχρονο οπτικών ινών και εκσυγχρονισμού του ηλεκτρονικού εξοπλισμού και εφαρμογών πληροφορικής.
- Ανάγκη ενίσχυσης και συντήρησης του μηχανολογικού εξοπλισμού και της μηχανοργάνωσης.
- Ανάγκη διαμόρφωσης χώρου για την ικανοποίηση αναγκών των Δημοτικών παρατάξεων.

- Ενίσχυση της στελέχωσης των υπηρεσιών και των Νομικών Προσώπων με το θεσμικό πλαίσιο κινητικότητας των υπαλλήλων του δημόσιου τομέα.
- Δυνατότητα αξιοποίησης του υφιστάμενου προσωπικού μέσω προγραμμάτων κατάρτισης και διαρκούς επιμόρφωσης (ενδεικτικά σε θέματα χρήσης νέων τεχνολογιών, επικοινωνίας, διοίκησης, διαχείρισης κρίσεων, εξυπηρέτηση πολίτη κ.α.)
- Δυνατότητα κατάλληλης και λειτουργικής χωροθέτησης των υπηρεσιών κατόπιν μελέτης, ώστε να εκλείψουν προβλήματα συστέγασης υπηρεσιών με διαφορετικό αντικείμενο και να βελτιωθούν οι συνθήκες περιβάλλοντος εργασίας, τόσο για τους εργαζόμενους όσο και για το εξυπηρετούμενο κοινό.

### ΚΙΝΔΥΝΟΙ & ΠΕΡΙΟΡΙΣΜΟΙ

- Μετά την απαγόρευση των προσλήψεων το 2009 και τις συνταξιοδοτήσεις που ακολούθησαν, η έλλειψη προσωπικού μεταφράζεται σε επιπρόσθετα καθήκοντα του υπάρχοντος ανθρώπινου δυναμικού, με συνέπεια τη μείωση της αποτελεσματικότητας.
- Η μείωση των αποδοχών, συνέπεια των μνημονιακών πολιτικών, δημιουργεί συνθήκες ανασφάλειας στο σύνολο του ανθρώπινου δυναμικού και δυσκολίες στην εύρυθμη λειτουργία του Δήμου.

### ΕΥΚΑΙΡΙΕΣ

- Χρηματοδότηση από το Τομεακό Επιχειρησιακό Πρόγραμμα «Μεταρρύθμιση Δημόσιου Τομέα».
- Ενεργειακή αναβάθμιση δημοτικών κτιρίων με ένταξη σε πρόγραμμα εφαρμογής δράσεων εξοικονόμησης ενέργειας και ενεργειακής αποδοτικότητας στον κτιριακό τομέα.

### ΑΝΑΠΤΥΞΙΑΚΕΣ ΠΡΟΤΕΡΑΙΟΤΗΤΕΣ ΒΑΣΕΙ ΕΘΝΙΚΟΥ, ΠΕΡΙΦΕΡΕΙΑΚΟΥ & ΧΩΡΟΤΑΞΙΚΟΥ ΣΧΕΔΙΑΣΜΟΥ

- **ΕΠ «Μεταρρύθμιση Δημόσιου Τομέα»:** ένας από τους στρατηγικούς στόχους του προγράμματος είναι η ανάπτυξη του ανθρώπινου δυναμικού του δημόσιου τομέα, μέσω της βελτίωσης της διαχείρισης του προσωπικού, της ορθολογικής κατανομής των ανθρώπινων πόρων, καθώς και της παροχής αναβαθμισμένων υπηρεσιών κατάρτισης/εκπαίδευσης. Το Τομεακό Πρόγραμμα θα συμβάλει στη χρηματοδότηση έργων για την αποτελεσματική εφαρμογή του «Προγράμματος Καλλικράτης», με παρεμβάσεις που μεταξύ άλλων θα αφορούν την εκπαίδευση ανθρώπινου δυναμικού για την υποστήριξη του διοικητικού εκσυγχρονισμού των ΟΤΑ.
- **ΕΣΠΑ 2014-2020, Θεματικός Στόχος ΘΣ11:** αποτελεσματική και αποδοτική αξιοποίηση του ανθρώπινου δυναμικού της δημόσιας διοίκησης.

### ΚΡΙΣΙΜΑ ΖΗΤΗΜΑΤΑ ΕΣΩΤΕΡΙΚΗΣ ΑΝΑΠΤΥΞΗΣ: ΑΝΘΡΩΠΙΝΟ ΔΥΝΑΜΙΚΟ ΚΑΙ ΥΛΙΚΟΤΕΧΝΙΚΗ ΥΠΟΔΟΜΗ

- Συστηματική επιμόρφωση και κατάρτιση του προσωπικού των Υπηρεσιών και των Νομικών Προσώπων.
- Κατάλληλη χωροθέτηση των υπηρεσιών κατόπιν μελέτης.
- Συντήρηση των κτιριακών εγκαταστάσεων και του μηχανολογικού εξοπλισμού.
- Εκσυγχρονισμός των ηλεκτρονικών υποδομών, εξοπλισμού και εφαρμογών.

ΕΞΥΠΗΡΕΤΗΣΗ ΤΟΥ ΠΟΛΙΤΗ – ΗΛΕΚΤΡΟΝΙΚΗ ΔΙΑΚΥΒΕΡΝΗΣΗ	
ΑΔΥΝΑΜΙΕΣ & ΑΝΑΓΚΕΣ	ΠΛΕΟΝΕΚΤΗΜΑΤΑ & ΔΥΝΑΤΟΤΗΤΕΣ
<ul style="list-style-type: none"> <li>Αδυναμία απογευματινής λειτουργίας των ΚΕΠ, λόγω μη επαρκούς προσωπικού.</li> <li>Ανάγκη περαιτέρω ανάπτυξης των ευρυζωνικών δικτύων στην περιοχή του Δήμου.</li> <li>Ανάγκη εκσυγχρονισμού και ουσιαστικής αξιοποίησης των τεχνολογιών Πληροφορικής και Επικοινωνιών σε όλο το φάσμα των λειτουργιών του Δήμου και της εξυπηρέτησης του πολίτη.</li> <li>Ανάγκη υιοθέτησης διαδικασιών ανοιχτής διάθεσης δημοσίων δεδομένων για ελεύθερη πρόσβαση στην πληροφορία και ενίσχυση της διαφάνειας.</li> </ul>	<ul style="list-style-type: none"> <li>Στην πλειοψηφία των περιπτώσεων υπάρχει υψηλό πνεύμα διάθεσης για εξυπηρέτηση του κοινού από τους υπαλλήλους του Δήμου και των ΚΕΠ.</li> <li>Ο θεσμός των ΚΕΠ γενικά έχει εμπεδωθεί στη συνείδηση του κόσμου σαν ο αμεσότερος φορέας εξυπηρέτησης στις συνδιαλλαγές του με το Δημόσιο.</li> <li>Η αναβάθμιση της διαδικτυακής πύλης του Δήμου στον τομέα υπηρεσιών ηλεκτρονικής διακυβέρνησης (πλατφόρμα δημόσιας διαβούλευσης, ηλεκτρονική προώθηση αιτημάτων-καταγγελιών πολιτών) ενισχύει τη συμμετοχή των πολιτών και βελτιώνει τις διαδικασίες που οδηγούν σε ορθότερες πολιτικές επιλογές.</li> <li>Η ηλεκτρονική πλατφόρμα επικοινωνίας των Δημοτικών Συμβούλων (εφαρμογή e-Δημοτικός Σύμβουλος) διευκολύνει την έγκυρη και έγκαιρη ενημέρωση για θέματα του Δημοτικού Συμβουλίου με καλύτερη αξιοποίηση του χρόνου συνεδρίασης και εξοικονόμηση πόρων με τη μείωση του όγκου χαρτιού.</li> <li>Η λειτουργία του προγράμματος Διαύγεια, η δημοσίευση αποφάσεων Δημοτικού Συμβουλίου, Δημάρχου, Συμβουλίων Δημοτικών Κοινοτήτων και Επιτροπών, καθώς και η δημοσίευση του πόθεν έσχες αιρετών και των οικονομικών στοιχείων του Δήμου στη διαδικτυακή πύλη του Δήμου ενισχύει τη διαφάνεια και τη λογοδοσία.</li> </ul>
ΚΙΝΔΥΝΟΙ & ΠΕΡΙΟΡΙΣΜΟΙ	ΕΥΚΑΙΡΙΕΣ
<ul style="list-style-type: none"> <li>Ο ρόλος των ΚΕΠ είναι διαμεσολαβητικός και υποστηρίζεται μέσω συστήματος από το Υπουργείο Διοικητικής Μεταρρύθμισης και Ηλεκτρονικής Διακυβέρνησης (e-ΕΡΜΗΣ). Για την ολοκλήρωση όμως της διαδικασίας στην πλειοψηφία των αιτημάτων απαιτείται αυτοπρόσωπη ή εξουσιοδοτημένη παρουσία του πολίτη για την παραλαβή των εγγράφων.</li> <li>Η οικονομική ύφεση σε μια εποχή που η τεχνολογία εξελίσσεται ραγδαία, θέτει τη χώρα σε ακόμα πιο μειονεκτική θέση.</li> </ul>	<ul style="list-style-type: none"> <li>Εφαρμογή προγραμμάτων ηλεκτρονικής διακυβέρνησης σε όλους τους τομείς που αφορούν τη λειτουργία του Δήμου και την εξυπηρέτηση του πολίτη. Δυνατότητα χρηματοδότησης από ΠΕΠ Αττικής και ΕΠ «Μεταρρύθμιση Δημόσιου Τομέα»</li> <li>Δικτύωση με έξυπνους Δήμους της Ελλάδας και της Ευρώπης για απόκτηση τεχνογνωσίας και εμπειριών από καλές πρακτικές ανάπτυξης υποδομών έξυπνων πόλεων.</li> <li>Ανάπτυξη συνεργασιών με φορείς ΤΠΕ, όπως το Εθνικό Μετσόβιο Πολυτεχνείο και ο Δημόκριτος.</li> </ul>

## ΑΝΑΠΤΥΞΙΑΚΕΣ ΠΡΟΤΕΡΑΙΟΤΗΤΕΣ ΒΑΣΕΙ ΕΘΝΙΚΟΥ, ΠΕΡΙΦΕΡΕΙΑΚΟΥ &amp; ΧΩΡΟΤΑΞΙΚΟΥ ΣΧΕΔΙΑΣΜΟΥ

- **ΕΠ «Μεταρρύθμιση Δημόσιου Τομέα»:** ένας από τους στρατηγικούς στόχους του προγράμματος είναι η ενίσχυση της ηλεκτρονικής διακυβέρνησης στο Δημόσιο Τομέα μέσω των νέων τεχνολογιών και της πληροφορικής που αφορά τη βελτίωση της εσωτερικής οργάνωσης και λειτουργίας των δημόσιων φορέων αλλά και την παροχή ολοκληρωμένων ηλεκτρονικών υπηρεσιών στους πολίτες και την ενίσχυση της ενεργούς συμμετοχής τους.
- **ΕΣΠΑ 2014-2020, Θεματικός Στόχος ΘΣ2:** ενίσχυση της ενσύρματης και ασύρματης ευρυζωνικής διείσδυσης, αύξηση του αριθμού δικαιολογητικών που ανταλλάσσεται μέσω διαλειτουργίας συστημάτων, αύξηση στο ποσοστό έξυπνων εφαρμογών στον ευρύτερο δημόσιο τομέα και αύξηση του ποσοστού και του αριθμού των υπηρεσιών που παρέχονται ηλεκτρονικά στους πολίτες και τις επιχειρήσεις.
- **ΕΣΠΑ 2014-2020, Θεματικός Στόχος ΘΣ11:** απλούστευση διαδικασιών και αναβάθμιση παρεχομένων υπηρεσιών προς τους πολίτες και τις επιχειρήσεις, καθώς και η αναβάθμιση των προβλεπόμενων από τον ΚΑΛΛΙΚΡΑΤΗ θεσμών διαβούλευσης και συμμετοχής του πολίτη.
- **ΠΕΠ Αττικής, Θεματικός Στόχος ΘΣ2:** ενίσχυση των εφαρμογών ΤΠΕ στον τομέα της ηλεκτρονικής διακυβέρνησης με εστίαση σε έξυπνες μεταφορές, έξυπνες εφαρμογές και τεχνολογίες της πόλης (smart-cities) και ενσωμάτωση υπηρεσιών του ψηφιακού θεματολογίου στην καθημερινότητα του πολίτη.

## ΚΡΙΣΙΜΑ ΖΗΤΗΜΑΤΑ ΕΣΩΤΕΡΙΚΗΣ ΑΝΑΠΤΥΞΗΣ: ΕΞΥΠΗΡΕΤΗΣΗ ΤΟΥ ΠΟΛΙΤΗ – ΗΛΕΚΤΡΟΝΙΚΗ ΔΙΑΚΥΒΕΡΝΗΣΗ

- Επέκταση και ενίσχυση των ευρυζωνικών δικτύων στην περιοχή του Δήμου.
- Εφαρμογή ολοκληρωμένου πληροφοριακού συστήματος εξυπηρέτησης του πολίτη και των επιχειρήσεων.
- Προώθηση της ενεργούς συμμετοχής.
- Ενίσχυση της διαφάνειας.
- Υιοθέτηση διαδικασιών ανοιχτής διάθεσης δημοσίων δεδομένων.
- Δικτύωση με Έξυπνους Δήμους.

## ΟΙΚΟΝΟΜΙΚΑ

## ΑΔΥΝΑΜΙΕΣ &amp; ΑΝΑΓΚΕΣ

- Μείωση των θεσμοθετημένων πόρων του Δήμου σε σημαντικό βαθμό.
- Ανάγκη αξιοποίησης πηγών χρηματοδότησης από εθνικά και ευρωπαϊκά προγράμματα.
- Μείωση της φοροδοτικής ικανότητας πολιτών και επιχειρήσεων.
- Ανάγκη περαιτέρω αξιοποίησης της δημοτικής ακίνητης περιουσίας και των πηγών ιδίων εσόδων.

## ΠΛΕΟΝΕΚΤΗΜΑΤΑ &amp; ΔΥΝΑΤΟΤΗΤΕΣ

- Η πολιτική κάλυψης των ληξιπρόθεσμων οφειλών του Δήμου και η διαμόρφωση ενός περιβάλλοντος «κανονικών πληρωμών» ενισχύει την αξιοπιστία του και τη φερεγγυότητά του.
- Βελτίωση του μηχανισμού είσπραξης οφειλών και απαιτήσεων από δημότες και τρίτους σε κλίμα εμπιστοσύνης και κοινωνικής ευαισθησίας.
- Η αναλυτική κοστολόγηση λειτουργιών του Δήμου σε μηνιαία βάση δίνει σαφή εικόνα των οικονομικών, παρέχοντας τη δυνατότητα παρακολούθησης και έγκαιρης λήψης δράσεων για τη μείωση των εξόδων.



## ΕΠΙΧΕΙΡΗΣΙΑΚΟ ΠΡΟΓΡΑΜΜΑ ΔΗΜΟΥ ΠΑΠΑΓΟΥ-ΧΟΛΑΡΓΟΥ 2015-2019

ΚΙΝΔΥΝΟΙ & ΠΕΡΙΟΡΙΣΜΟΙ	ΕΥΚΑΙΡΙΕΣ
<ul style="list-style-type: none"> <li>▪ Με τη συνέχιση της οικονομικής κρίσης εκτιμάται ότι θα αυξηθεί ο αριθμός των Δημοτών που χρήζουν κοινωνικής ενίσχυσης.</li> <li>▪ Η δύσκολη δημοσιονομική και οικονομική συγκυρία δημιουργεί αβεβαιότητα ως προς τα προβλεπόμενα έσοδα-έξοδα του προϋπολογισμού του Δήμου.</li> </ul>	<ul style="list-style-type: none"> <li>▪ Ανάπτυξη σύγχρονων μεθόδων παρακολούθησης και διαχείρισης οχημάτων, πόρων και ανθρώπινου δυναμικού με στόχο τη μείωση των δαπανών σε συνδυασμό με αποδοτικότερη χρήση των πόρων.</li> </ul>
ΑΝΑΠΤΥΞΙΑΚΕΣ ΠΡΟΤΕΡΑΙΟΤΗΤΕΣ ΒΑΣΕΙ ΕΘΝΙΚΟΥ, ΠΕΡΙΦΕΡΕΙΑΚΟΥ & ΧΩΡΟΤΑΞΙΚΟΥ ΣΧΕΔΙΑΣΜΟΥ	
<ul style="list-style-type: none"> <li>▪ <b>ΕΣΠΑ 2014-2020, Θεματικός Στόχος ΘΣ11:</b> βελτίωση της διαχείρισης εσόδων και δημόσιων δαπανών.</li> </ul>	
ΚΡΙΣΙΜΑ ΖΗΤΗΜΑΤΑ ΕΣΩΤΕΡΙΚΗΣ ΑΝΑΠΤΥΞΗΣ: ΟΙΚΟΝΟΜΙΚΑ	
<ul style="list-style-type: none"> <li>➤ Σχεδιασμός νέων έργων και δράσεων για την αξιοποίηση εθνικών πόρων και ευρωπαϊκών προγραμμάτων.</li> <li>➤ Βελτίωση οικονομικών και αξιοποίηση της δημοτικής ακίνητης περιουσίας</li> <li>➤ Παρακολούθηση και διαχείριση υλικών πόρων και ανθρώπινου δυναμικού.</li> </ul>	

### 1.5.6. Κρίσιμα ζητήματα εσωτερικής ανάπτυξης του Δήμου και εξυπηρέτησης του πολίτη

Στον πίνακα που ακολουθεί αποτυπώνονται τα κρίσιμα ζητήματα εσωτερικής ανάπτυξης του Δήμου και εξυπηρέτησης του πολίτη που ανέδειξε η αξιολόγηση της υφιστάμενης κατάστασης, ξεχωριστά για τον κάθε επιμέρους τομέα.

ΚΡΙΣΙΜΑ ΖΗΤΗΜΑΤΑ ΕΣΩΤΕΡΙΚΗΣ ΑΝΑΠΤΥΞΗΣ ΤΟΥ ΔΗΜΟΥ ΚΑΙ ΕΞΥΠΗΡΕΤΗΣΗΣ ΤΟΥ ΠΟΛΙΤΗ	
<b>ΟΡΓΑΝΩΤΙΚΗ ΔΟΜΗ &amp; ΔΙΑΔΙΚΑΣΙΕΣ</b>	<ul style="list-style-type: none"> <li>➤ Αναθεώρηση του Οργανισμού Εσωτερικής Υπηρεσίας.</li> <li>➤ Ενίσχυση του συντονισμού και της συνεργασίας μεταξύ των υπηρεσιών.</li> <li>➤ Ενέργειες συστηματικού προγραμματισμού και παρακολούθησης των διαδικασιών.</li> <li>➤ Υποστήριξη Νομικών Προσώπων.</li> <li>➤ Διασύνδεση του τεχνικού προγράμματος με τον προϋπολογισμό και το επιχειρησιακό πρόγραμμα.</li> </ul>
<b>ΑΝΘΡΩΠΙΝΟ ΔΥΝΑΜΙΚΟ &amp; ΥΛΙΚΟΤΕΧΝΙΚΗ ΥΠΟΔΟΜΗ</b>	<ul style="list-style-type: none"> <li>➤ Συστηματική επιμόρφωση και κατάρτιση του προσωπικού των Υπηρεσιών και των Νομικών Προσώπων.</li> <li>➤ Κατάλληλη χωροθέτηση των υπηρεσιών κατόπιν μελέτης.</li> <li>➤ Συντήρηση των κτιριακών εγκαταστάσεων και του μηχανολογικού εξοπλισμού.</li> <li>➤ Εκσυγχρονισμός των ηλεκτρονικών υποδομών, εξοπλισμού και εφαρμογών.</li> </ul>
<b>ΕΞΥΠΗΡΕΤΗΣΗ ΤΟΥ ΠΟΛΙΤΗ – ΗΛΕΚΤΡΟΝΙΚΗ ΔΙΑΚΥΒΕΡΝΗΣΗ</b>	<ul style="list-style-type: none"> <li>➤ Επέκταση και ενίσχυση των ευρυζωνικών δικτύων στην περιοχή του Δήμου.</li> <li>➤ Εφαρμογή ολοκληρωμένου πληροφοριακού συστήματος εξυπηρέτησης του πολίτη και των επιχειρήσεων.</li> <li>➤ Προώθηση της ενεργούς συμμετοχής.</li> <li>➤ Ενίσχυση της διαφάνειας.</li> <li>➤ Υιοθέτηση διαδικασιών ανοιχτής διάθεσης δημοσίων δεδομένων.</li> <li>➤ Δικτύωση με Έξυπνους Δήμους.</li> </ul>
<b>ΟΙΚΟΝΟΜΙΚΑ</b>	<ul style="list-style-type: none"> <li>➤ Σχεδιασμός νέων έργων και δράσεων για την αξιοποίηση εθνικών πόρων και ευρωπαϊκών προγραμμάτων.</li> <li>➤ Βελτίωση οικονομικών και αξιοποίηση της δημοτικής ακίνητης περιουσίας.</li> <li>➤ Παρακολούθηση και διαχείριση υλικών πόρων και ανθρώπινου δυναμικού.</li> </ul>

Η ανάλυση των κρίσιμων ζητημάτων προσδιορίζει και τις βασικές προτεραιότητες εσωτερικής ανάπτυξης, με τη μορφή των εξής **Στρατηγικών Στόχων**:

ΣΤΡΑΤΗΓΙΚΟΙ ΣΤΟΧΟΙ ΕΣΩΤΕΡΙΚΗΣ ΟΡΓΑΝΩΣΗΣ ΚΑΙ ΕΞΥΠΗΡΕΤΗΣΗΣ ΤΟΥ ΠΟΛΙΤΗ
<b>ΣΣ14.</b> Στήριξη και αξιοποίηση του ανθρώπινου δυναμικού του Δήμου - Κινητικότητα
<b>ΣΣ15.</b> Βελτίωση διοικητικής ικανότητας και αποτελεσματικότητας του Δήμου
<b>ΣΣ16.</b> Προώθηση της διαφάνειας και της ενεργούς συμμετοχής στη λήψη αποφάσεων
<b>ΣΣ17.</b> Ενίσχυση των οικονομικών – Διεκδίκηση εθνικών και ευρωπαϊκών πόρων
<b>ΣΣ18.</b> Βελτίωση της εξυπηρέτησης του πολίτη με ηλεκτρονικές δημοτικές υπηρεσίες
<b>ΣΣ19.</b> Αύξηση και αξιοποίηση της χρήσης ΤΠΕ, ενίσχυση της πρόσβασης
<b>ΣΣ20.</b> Επένδυση σε έξυπνες υποδομές – Βελτίωση της ποιότητας ζωής και αναβάθμιση της πόλης

## ΚΕΦΑΛΑΙΟ 2

### ΚΑΘΟΡΙΣΜΟΣ ΤΗΣ ΣΤΡΑΤΗΓΙΚΗΣ ΤΟΥ ΔΗΜΟΥ

#### 2.1. Το Όραμα και οι Αρχές του Δήμου

Ο καθορισμός της Στρατηγικής του Δήμου Παπάγου-Χολαργού, για την περίοδο 2015-2019, βασίζεται σε επτά βασικές παραμέτρους που είναι οι εξής:

1. Το προεκλογικό πρόγραμμα, οι πολιτικές και οι πρωτοβουλίες της Δημοτικής Αρχής που θέτουν το πλαίσιο των κατευθυντήριων αρχών και πολιτικών επιλογών για την επόμενη περίοδο.
2. Τα κρίσιμα ζητήματα τοπικής και εσωτερικής ανάπτυξης, βάσει των διαπιστώσεων και εκτιμήσεων των υπηρεσιών του Δήμου και των Νομικών του Προσώπων, καθώς και συλλόγων και φορέων της περιοχής του Δήμου, με τον τρόπο που αποτυπώνονται μέσω του συνόλου των Στρατηγικών Στόχων του Δήμου στο προηγούμενο κεφάλαιο.
3. Τα αναπτυξιακά πλεονεκτήματα του Δήμου και τα ιδιαίτερα χαρακτηριστικά που ορίζουν τη φυσιογνωμία του.
4. Οι ευκαιρίες και οι δυνατότητες που παρέχει το εξωτερικό περιβάλλον στο πλαίσιο των κατευθύνσεων του αναπτυξιακού σχεδιασμού σε εθνικό και περιφερειακό επίπεδο.
5. Οι περιορισμοί και οι απειλές του εξωτερικού περιβάλλοντος, που ασκούν αρνητική επιρροή στις προσπάθειες ανάπτυξης της περιοχής, με κυρίαρχη την έντονη οικονομική κρίση και τις νέες συνθήκες που διαμορφώνονται.
6. Η καινοτομία, ως βασική συνιστώσα, τόσο ως προς το περιεχόμενο του στρατηγικού σχεδίου, όσο και ως προς τον τρόπο υλοποίησης.
7. Ο ρεαλισμός, ως κυρίαρχο χαρακτηριστικό του σχεδιασμού, αναφορικά με το τεχνικό, οικονομικό και χρονικό προγραμματισμό.

**Οι κατευθυντήριες αρχές** του Δήμου για τον τρόπο προσέγγισης της αποστολής και του οράματος, καθώς και για τον τρόπο διοίκησης των δημοτικών υποθέσεων, συνοψίζονται ως εξής:

- ✓ Εγκαθίδρυση περιβάλλοντος σταθερότητας για αποτελεσματική λειτουργία και βάσεις για μια πορεία ανάπτυξης
- ✓ Σεβασμός στον πολίτη με δράσεις για τη βελτίωση της καθημερινότητας και της ποιότητας ζωής
- ✓ Κοινωνικός προσανατολισμός με δράσεις στήριξης των πολιτών που πλήττονται από την κρίση
- ✓ Χρήση της καινοτομίας και των τεχνολογικών εξελίξεων με δράσεις για καλύτερη εξυπηρέτηση των πολιτών και προώθηση της ενεργούς συμμετοχής τους
- ✓ Ανάπτυξη με δράσεις ενίσχυσης της απασχόλησης και της τοπικής επιχειρηματικότητας
- ✓ Βέλτιστη αξιοποίηση των διαθέσιμων πόρων και διεκδίκηση ευρωπαϊκών πόρων
- ✓ Σεβασμός στο περιβάλλον και την αειφόρο ανάπτυξη με μείωση της ενεργειακής κατανάλωσης και δράσεις εναλλακτικής διαχείρισης απορριμμάτων και βιώσιμης κινητικότητας
- ✓ Πολιτισμική ανάπτυξη με δράσεις ενίσχυσης του πολιτισμού, του αθλητισμού και της παιδείας
- ✓ Ανάπτυξη σχέσεων συνεργασίας με άλλους Δήμους, φορείς και οργανισμούς
- ✓ Ισότιμη εξυπηρέτηση των κατοίκων χωρίς διακρίσεις, ισόρροπη ανάπτυξη των Δημοτικών Κοινοτήτων.

Οι **Στρατηγικοί Στόχοι** του Δήμου που αποτυπώνουν τα **κρίσιμα ζητήματα τοπικής και εσωτερικής ανάπτυξης**, είναι οι εξής:

ΣΤΡΑΤΗΓΙΚΟΙ ΣΤΟΧΟΙ ΔΗΜΟΥ ΠΑΠΑΓΟΥ - ΧΟΛΑΡΓΟΥ	
<b>ΣΣ1.</b> Προστασία και ανάδειξη του περιβάλλοντος - Προώθηση της αποδοτικότητας των πόρων	<b>ΣΣ11.</b> Προώθηση της σύνδεσης της απασχόλησης με την εξειδίκευση και τη δια βίου κατάρτιση
<b>ΣΣ2.</b> Σύγχρονη και ολοκληρωμένη διαχείριση και αξιοποίηση αποβλήτων	<b>ΣΣ12.</b> Ενίσχυση της εξωστρέφειας και βιωσιμότητας της τοπικής οικονομίας
<b>ΣΣ3.</b> Αστική αναζωογόνηση με διαφύλαξη της χρήσης κατοικίας και παρεμβάσεις βιώσιμης κινητικότητας	<b>ΣΣ13.</b> Δικτύωση με όμορους Δήμους, εκπαιδευτικά και ερευνητικά ιδρύματα - Εταιρικές σχέσεις
<b>ΣΣ4.</b> Περιβαλλοντική διαχείριση – Μείωση εκπομπών CO <sub>2</sub>	<b>ΣΣ14.</b> Στήριξη και αξιοποίηση του ανθρώπινου δυναμικού του Δήμου - Κινητικότητα
<b>ΣΣ5.</b> Ενίσχυση στην πρόληψη και διαχείριση κινδύνων – Ανθεκτικότητα στις κρίσεις	<b>ΣΣ15.</b> Βελτίωση διοικητικής ικανότητας και αποτελεσματικότητας του Δήμου
<b>ΣΣ6.</b> Στήριξη των αδυνάμων - Ποιοτικές παροχές κοινωνικής μέριμνας	<b>ΣΣ16.</b> Προώθηση της διαφάνειας και της ενεργούς συμμετοχής στη λήψη αποφάσεων
<b>ΣΣ7.</b> Ανάπτυξη του αθλητισμού και του πολιτισμού ως παράγοντες κοινωνικής συνοχής	<b>ΣΣ17.</b> Ενίσχυση των οικονομικών – Διεκδίκηση εθνικών και ευρωπαϊκών πόρων
<b>ΣΣ8.</b> Ενεργοποίηση της κοινωνίας των πολιτών σε συνεργασία με συλλόγους και φορείς της πόλης	<b>ΣΣ18.</b> Βελτίωση της εξυπηρέτησης του πολίτη με ηλεκτρονικές δημοτικές υπηρεσίες
<b>ΣΣ9.</b> Ανάπτυξη δικτύου εθελοντών - Ευαισθητοποίηση των πολιτών	<b>ΣΣ19.</b> Αύξηση και αξιοποίηση της χρήσης ΤΠΕ, ενίσχυση της πρόσβασης
<b>ΣΣ10.</b> Επένδυση στη μάθηση – Στήριξη της νεολαίας	<b>ΣΣ20.</b> Επένδυση σε έξυπνες υποδομές – Βελτίωση της ποιότητας ζωής και αναβάθμιση της πόλης

Τα **αναπτυξιακά πλεονεκτήματα** του Δήμου συνοψίζονται στα εξής:

ΑΝΑΠΤΥΞΙΑΚΑ ΠΛΕΟΝΕΚΤΗΜΑΤΑ ΤΟΥ ΔΗΜΟΥ ΠΑΠΑΓΟΥ - ΧΟΛΑΡΓΟΥ
1. Η <b>άμεση γειτνίαση του Δήμου με τον ορεινό όγκο του Υμηττού</b> και η ευεργετική επίδραση του βουνού στο κλίμα, τη γεωμορφολογία και την αισθητική ταυτότητα της περιοχής.
2. Η <b>κοντινή απόσταση με το κέντρο της Αθήνας</b> , η εύκολη πρόσβαση και η πυκνή κυκλοφοριακή σύνδεση με μεγάλο μέρος του λεκανοπεδίου μέσω της Λεωφόρου Μεσογείων, της Αττικής οδού και της Λεωφόρου Κατεχάκη.
3. Η <b>θέση του Δήμου στο κέντρο του ερευνητικού-εκπαιδευτικού πόλου της Περιφέρειας Αττικής</b> , ανάμεσα σε δύο δημόσια ιδρύματα που παράγουν σημαντικό έργο έρευνας και καινοτομίας (Εθνικό Μετσόβιο Πολυτεχνείο και Δημόκριτος).
4. Η <b>χωροθέτηση του Δήμου στο Μητροπολιτικό Πάρκο Γουδή</b> και η άμεση γειτνίασή του με πληθώρα Υπουργείων, νοσοκομείων και εκπαιδευτικών ιδρυμάτων.
5. Η <b>σύνδεση της ιστορίας του προαστίου, απ' αρχής της δημιουργίας του, με το όνομα του Περικλή</b> , του μεγάλου πολιτικού και στρατηγού της αρχαιότητας, ο οποίος ονομαζόταν και «Χολαργεύς».
6. Η <b>καλή ρυμοτομική χάραξη</b> , βασισμένη στις πολεοδομικές αρχές της κηπούπολης, που παρόλη την αυξημένη οικοδομική δραστηριότητα των προηγούμενων ετών, εξακολουθεί να παρέχει ποιότητα δομημένου περιβάλλοντος.
7. Η <b>πληθώρα πρασίνου</b> , που εκφράζεται από το δυναμικό χαρακτήρα του φυσικού στοιχείου του Υμηττού και την ομαλή πρόσβασή του στην πόλη με την ύπαρξη πολυάριθμων οργανωμένων πάρκων, αλσών, αλсуλλίων, πευκόφυτων παιδικών χαρών και νησίδων.
8. <b>Υψηλό μορφωτικό επίπεδο του πληθυσμού</b> , με σημαντικό ποσοστό πτυχιούχων ανώτερης και ανώτατης εκπαίδευσης (αγγίζει το 45% με 38,5% κατόχους πτυχίων Πανεπιστημιακών και Πολυτεχνικών Σχολών, μεταπτυχιακών και διδακτορικών).
9. <b>Έντονη πολιτιστική και αθλητική δραστηριότητα, ικανοποιητικός αριθμός υποδομών και πληθώρα συλλόγων</b> με ευρύτητα αντικειμένου και αυξημένο το αίσθημα της ευαισθητοποίησης σε κοινωνικά θέματα.
10. <b>Περιοχή αστικής κατοικίας</b> κατά μείζονα λόγο, με μειωμένα προβλήματα ρύπανσης και γενικότερα όχλησης, με κατοίκους μεσαίων και υψηλών εισοδημάτων και αγαπημένος τόπος διαμονής καλλιτεχνών και ανθρώπων των γραμμάτων.

Το **εξωτερικό περιβάλλον**, όπως αυτό διαμορφώνεται σε εθνικό και διεθνές επίπεδο, προδιαγράφει τις ακόλουθες τάσεις και προκλήσεις, στις οποίες πρέπει να αποκριθεί η στρατηγική του Δήμου:

- **Αστικοποίηση:** περισσότερο από το 50% του παγκόσμιου πληθυσμού ζει σήμερα στις πόλεις, ενώ το ποσοστό αυτό θα ξεπεράσει το 70% το 2050. Το φαινόμενο αυτό αναδεικνύει την τεράστια σημασία των αστικών πόλεων, οι οποίες θα καθορίζουν τα επόμενα χρόνια ακόμα πιο σημαντικό τμήμα του κοινωνικού και ενεργειακού αποτυπώματος του πλανήτη, με αποτέλεσμα ο θεσμός της τοπικής αυτοδιοίκησης να έχει πρωταρχικό ρόλο στην άσκηση και υλοποίηση πολιτικών του μέλλοντος.
- **Κλιματική αλλαγή:** παρατηρούνται διαρκώς πιο έντονα και μεγαλύτερα σε διάρκεια περιβαλλοντικά φαινόμενα, που εμφανίζονται με τη μορφή πλημμυρών, πυρκαγιών, ξηρασιών και πανδημιών. Οι εν λόγω κρίσεις πρέπει να είναι δυνατό να αντιμετωπίζονται σε αστικό επίπεδο.
- **Εξειδίκευση:** οι πόλεις παραδοσιακά ανταγωνίζονται μεταξύ τους στην προσέλκυση πολιτών, επενδύσεων και επισκεπτών σε εθνικό αλλά και σε διεθνές επίπεδο. Στην κατεύθυνση αυτή, μια πόλη πρέπει να αναδεικνύει τα συγκριτικά της πλεονεκτήματα και να καθορίζει την ιδιαίτερή της ταυτότητα μέσω συγκεκριμένης στρατηγικής και ξεκάθਾਰου οράματος που θα στοχεύει στην εξειδίκευση βάσει των ανταγωνιστικών χαρακτηριστικών της, αλλά και των αναγκών και προτιμήσεων των πολιτών της.
- **Οικονομία:** Η χώρα βιώνει παρατεταμένη οικονομική και πολιτική κρίση που αναδεικνύει σημαντικά προβλήματα στην κοινωνική συνοχή, την αυτάρκεια και την παραγωγικότητα, ενώ αυξάνει πολλαπλασιαστικά το μέγεθος της επίπτωσης πιθανώς εκδηλούμενων κρίσεων πάσης φύσης. Η απόκριση μιας αστικής πόλης απέναντι σε κρίσεις ανθρωπιστικού χαρακτήρα αναδεικνύει την ανάγκη ευελιξίας στην οργάνωση και τις δομές του Δήμου της, με κυρίαρχο αίτημα του σχεδιασμού με ανθρωποκεντρικό προσανατολισμό και διατήρηση της κοινωνικής συνοχής.

Η Ελλάδα τα τελευταία χρόνια αντιμετωπίζει δυσκολίες και προκλήσεις, πρωτόγνωρες για τα μέχρι τώρα δεδομένα. Τα έξη συνεχή χρόνια ύφεσης έχουν δημιουργήσει προβλήματα συσσωρευτικού χαρακτήρα σε κάθε νοικοκυριό, μια εποχή που η τεχνολογία εξελίσσεται ραγδαία, θέτοντας τη χώρα σε ακόμα πιο μειονεκτική θέση. Στη συνείδηση λοιπόν του κάθε πολίτη είναι επιτακτική πια η ανάγκη μιας νέας εποχής που θα οδηγήσει προς τον ορθολογισμό, τη σταθερότητα και την ανάκαμψη.

Με δεδομένο ότι οι πόλεις αποτελούν το **κέντρο κάθε αλλαγής** η οποία βασίζεται στην **καινοτομία**, την **προσαρμοστικότητα** και τη **συνοχή**, το σχέδιο απόκρισης του Δήμου στις παραπάνω προκλήσεις είναι μία στρατηγική με ορίζοντα πενταετίας που συνοψίζεται στο σύνθημα:

**Δήμος Παπάγου – Χολαργού 2020: Ένα Νέο μοντέλο Πόλης**  
**«Έξυπνη Πόλη, Βιώσιμη Πόλη, Πόλη Κοινωνικής Συνοχής»**

που ορίζει το ακόλουθο όραμα για το Δήμο, με ορίζοντα το 2020:

**Να τεθούν οι βάσεις για την ανάπτυξη ενός Νέου μοντέλου Πόλης, ενός νέου μοντέλου διοίκησης και λειτουργίας μιας Πόλης που θα εξελίσσεται κάθε μέρα με καινοτόμες ιδέες, σεβόμενη τα «προνόμια» που της χάρισε η θέση της και η φύση, στοχεύοντας στην προστασία και ανάδειξη του φυσικού και πολιτιστικού της περιβάλλοντος, σε μια αειφόρο ανάπτυξη που θα συμβαδίζει με την ευημερία των Πολιτών της. Μιας Πόλης:**

- ✓ **Έξυπνης στις πολιτικές και τη λειτουργία της,**
- ✓ **Βιώσιμης στην αποδοτικότητα των πόρων της,**
- ✓ **με Κοινωνική Συνοχή και ανθεκτικότητα στις κρίσεις**

Το όραμα του Δήμου:

- χρησιμοποιεί την καινοτομία ως βασική συνιστώσα,
- αφορά την εσωτερική ανάπτυξη του Δήμου και την τοπική ανάπτυξη της περιοχής,
- τονίζει τα ιδιαίτερα αναπτυξιακά του πλεονεκτήματα,
- ορίζει με σαφή τρόπο τις αναπτυξιακές του προτεραιότητες,
- υπηρετεί τις κατευθυντήριες αρχές της Δημοτικής Αρχής,
- θέτει βασικές αρχές σχεδιασμού βάσει διεθνώς αναγνωρισμένων προτύπων,
- λαμβάνει υπόψη του τις ευρωπαϊκές και εθνικές αναπτυξιακές προτεραιότητες.

### ΕΠΕΞΗΓΗΣΗ ΤΟΥ ΟΡΑΜΑΤΟΣ

Το όραμα του Δήμου Παπάγου-Χολαργού για την ανάπτυξη ενός **Νέου μοντέλου Πόλης** θέτει τις **βάσεις για την ανάπτυξη ενός νέου μοντέλου διοίκησης και λειτουργίας της Πόλης**, χρησιμοποιώντας το «όχημα» της καινοτομίας και της νέας πολιτικής για τη δημιουργία προϋποθέσεων τοπικής και εσωτερικής ανάπτυξης στο πλαίσιο μιας ρεαλιστικής μεσοπρόθεσμης στρατηγικής με ορίζοντα πενταετίας.

Μεταξύ των **συγκριτικών πλεονεκτημάτων** του Δήμου, όπως αποτυπώθηκαν παραπάνω, τα ιδιαίτερα «προνόμια» του είναι η **θέση του και η φύση**. Το σκηνικό του ορεινού όγκου του Υμηττού και το πλούσιο αστικό πράσινο, σε μια πόλη τόσο κοντά στο πολιτιστικό κέντρο της Αθήνας και παράλληλα στο κέντρο του μεγαλύτερου ερευνητικού-εκπαιδευτικού πόλου της Αττικής, αφήνουν έντονο αποτύπωμα στο χαρακτήρα του Δήμου και στο επίπεδο των κατοίκων του.

Η κύρια **αναπτυξιακή προτεραιότητα** του νέου οράματος του Δήμου, η **προστασία και ανάδειξη του φυσικού και πολιτιστικού περιβάλλοντος**, η ανάδειξη της ιστορίας και της φύσης του Υμηττού και της αρχαίας κοίτης του Ιλισού, η διαφύλαξη του πράσινου στοιχείου στην πόλη, η περαιτέρω ανάπτυξη του Φεστιβάλ και η καθιέρωση νέων πολιτιστικών δρώμενων με την αξιοποίηση του ονόματος του Περικλή για την ενίσχυση του πολιτιστικού αποτυπώματος του Δήμου, συνάδει τόσο με τα κρίσιμα ζητήματα ανάπτυξης που ανέδειξε η αξιολόγηση της υφιστάμενης κατάστασης, όσο και με τις φυσικές επιλογές και προτιμήσεις των κατοίκων του Δήμου, για την ιδιαίτερη φυσιογνωμία της αναπτυξιακής του ταυτότητας.

Μέσα από το πρόγραμμα, τις πολιτικές και τις προτεραιότητες της Δημοτικής Αρχής επιδιώκεται ένα **Νέο μοντέλο Πόλης** με εξωστρέφεια και ανάπτυξη σχέσεων συνεργασίας, καινοτομία και χρήση της τεχνολογίας για τη βελτίωση της ζωής, ανθρωποκεντρικό χαρακτήρα και κοινωνικό προσανατολισμό, σεβασμό στο περιβάλλον και την αειφόρο ανάπτυξη. Σε προτεραιότητα τίθεται η κοινωνική φροντίδα και η μείωση των επιπτώσεων της οικονομικής κρίσης, η οικοδόμηση σχέσης εμπιστοσύνης με τον δημότη, η προαγωγή της ισονομίας, της διαφάνειας, της συμμετοχής των πολιτών, καθώς και η εξασφάλιση ενός βιώσιμου μέλλοντος για τη νέα γενιά. Όλα αυτά πλαισιώνονται από την βασική προτεραιότητα της **ισόρροπης ανάπτυξης των Δημοτικών Κοινοτήτων**, χωρίς διακρίσεις. Η **Πόλη** που οραματίζεται η Δημοτική Αρχή φωτογραφίζει έναν δυνατό και πλήρως **ενοποιημένο** Δήμο, με σεβασμό στις διαφοροποιήσεις και ιδιαιτερότητες των δύο Δημοτικών Κοινοτήτων, αλλά με κοινό πρόσωπο και μέλλον.

Σε δεύτερο επίπεδο, εξίσου σημαντικό, η διατύπωση του οράματος φιλοδοξεί να εισάγει το Δήμο σε μια νέα εποχή προκλήσεων, όπου ένα χωρικό σύνολο οφείλει να έχει σαφώς καθορισμένη **ταυτότητα**. Η **Νέα Πόλη** και οι **Πολίτες** της μπορούν να ανταπεξέλθουν καλύτερα στις προκλήσεις της εποχής – αυτές που επιβάλλονται σε εθνικό επίπεδο από την οικονομική συγκυρία, αλλά και αυτές που προδιαγράφονται παγκοσμίως – υιοθετώντας βασικές αρχές σχεδιασμού και ανάπτυξης, μέσω **διεθνώς αναγνωρισμένων «ταυτοτήτων»** πόλεων.



Η **Έξυπνη Πόλη**, η **Βιώσιμη Πόλη**, η **Πόλη Κοινωνικής Συνοχής** είναι έννοιες που αναφέρονται σε σαφή σχεδιασμό αστικών συστημάτων, με συγκεκριμένα χαρακτηριστικά και προτεραιότητες ανάπτυξης, αναγνωρίσιμες σε παγκόσμιο επίπεδο. Παρακάτω, παρατίθενται οι ορισμοί για κάθε «ταυτότητα» πόλης, με γνώμονα τα πρωτεύοντα γνωρίσματα της κάθε μιας, που είναι και αυτά στα οποία επικεντρώνεται το στρατηγικό σχέδιο του Δήμου.



Οι **ευρωπαϊκές και εθνικές αναπτυξιακές προτεραιότητες**, καθώς και οι προτεραιότητες της Περιφέρειας Αττικής βάσει του ΠΕΠ Αττικής και του νέου Ρυθμιστικού Σχεδίου Αθήνας - Αττικής, αναφέρονται αναλυτικά στο [Κεφάλαιο 1.1.3. «Αναπτυξιακές προτεραιότητες του ευρύτερου περιβάλλοντος»](#). Σε αυτό το σημείο, πρέπει να αναφερθεί ότι οι ευκαιρίες και δυνατότητες που θα προκύψουν από τα χρηματοδοτικά εργαλεία του ΕΣΠΑ 2014-2020, οι οποίες επηρεάζουν καθοριστικά τη λειτουργία της Τοπικής Αυτοδιοίκησης, διαμορφώνονται κυρίως από την τρέχουσα οικονομική συγκυρία σε εθνικό και ευρωπαϊκό επίπεδο, σε συνδυασμό με τις πρωτοβουλίες της εκτελεστικής και νομοθετικής εξουσίας.

Η ΕΕ στο πλαίσιο της νέας Πολιτικής Συνοχής, θα διαθέσει μέσω των διαρθρωτικών ταμείων περί τα 376 δις ευρώ τα έτη 2014–2020. Σε επίπεδο χώρας, η κατανομή των πόρων για τη νέα περίοδο αναμένεται (σε πλήρη αντίφαση με την τρέχουσα επιτακτική ανάγκη στήριξης για την αντιμετώπιση των επιπτώσεων της κρίσης), να είναι σημαντικά μικρότερη, σε σχέση με την προγραμματική περίοδο 2007–2013.

Το νέο ΕΣΠΑ της περιόδου 2014-2020 (Σύμφωνο Εταιρικής Σχέσης - ΣΕΣ), λαμβάνοντας υπόψη τα νέα δεδομένα, επιβάλλει την έξυπνη και αποτελεσματική διαχείριση των κοινοτικών πόρων μέσα από ολοκληρωμένες προσεγγίσεις, ώστε η παρεχόμενη χρηματοδότηση να συντελεί συνδυαστικά στην ανάπτυξη της οικονομίας μέσω της εξωστρέφειας και της καινοτομίας, στην προστασία του περιβάλλοντος και στη διατήρηση της κοινωνικής συνοχής. Η **Ολοκληρωμένη Προσέγγιση για τη Χωρική Ανάπτυξη** θα εφαρμοστεί με τα παρακάτω εργαλεία:

- **Προγράμματα Τοπικής Ανάπτυξης με Πρωτοβουλία Τοπικών Κοινοτήτων (ΤΑΠΤοΚ)**, σε αστικές, αγροτικές και αλιευτικές περιοχές, με την ανάθεση της λήψης αποφάσεων και της εφαρμογής σε τοπική εταιρική σχέση αποτελούμενη από δημόσιους και ιδιωτικούς φορείς και φορείς της κοινωνίας των πολιτών.
- **Ολοκληρωμένες Χωρικές Επενδύσεις (ΟΧΕ)**, σε επιλεγμένες ζώνες με ενιαία στρατηγική επενδύσεων για μια περιοχή, όπου την πρωτοβουλία του σχεδιασμού αναλαμβάνει η Περιφέρεια, αλλά και περιοχές που εντάσσονται σε ολοκληρωμένη τοπική στρατηγική αστικής ανάπτυξης, μέσω διαδημοτικής συνεργασίας.
- **Προγράμματα Βιώσιμης Αστικής Ανάπτυξης (ΒΑΑ)**, σε αστικά κέντρα ή αναπτυξιακές συμπράξεις Δήμων, που παρουσιάζουν μια ειδική αναπτυξιακή δυναμική λόγω της συγκέντρωσης υπερτοπικών δραστηριοτήτων και μεταξύ άλλων χαρακτηρίζονται ως πόλοι ανάπτυξης στο Ρυθμιστικό Σχέδιο Αθήνας, εξυπηρετώντας τους στόχους της Περιφερειακής Στρατηγικής Έξυπνης Εξειδίκευσης.

Είναι σαφές ότι η **εξωστρέφεια** ενός Δήμου και η ικανότητά του να συνάψει σχέσεις συνεργασίας είναι ιδιαίτερα σημαντική. Με αυτό το σκεπτικό, προωθείται ένα νέο **συμβόλαιο της Δημοτικής αρχής με φορείς & πολίτες**, που ενθαρρύνει τις νέες προτάσεις, τις νέες ιδέες και την ενεργό συμμετοχή τους στη διαμόρφωση ενός αποτελεσματικού **μοντέλου Πόλης** και τοπικής δημοκρατίας. Παράλληλα, μέσω του στρατηγικού σχεδιασμού του Δήμου Παπάγου-Χολαργού, δίνεται προτεραιότητα σε **διαδημοτικές συνεργασίες, δικτυώσεις και εταιρικές σχέσεις**, για την από κοινού χάραξη τοπικών σχεδίων.

Επιπλέον, για να μπορέσει ένας Δήμος να αξιοποιήσει πόρους και χρηματοδοτικές δυνατότητες που θα δοθούν στους ΟΤΑ τη νέα προγραμματική περίοδο, θα πρέπει να προσανατολιστεί προς μια ολοκληρωμένη ανάπτυξη με κριτήρια, στρατηγικούς στόχους και επενδυτικές προτεραιότητες που να συνάδουν με τους στόχους των διαρθρωτικών ταμείων και του Κοινού Στρατηγικού Πλαισίου της Ευρωπαϊκής Ένωσης. Είναι απαραίτητο να εγκαταλειφθεί η λογική της υλοποίησης έργων ως αυτοσκοπός και να υιοθετηθεί η λογική **Ολοκληρωμένων Παρεμβάσεων** με στόχο τη δημιουργία προϋποθέσεων για την ανάκαμψη της τοπικής ανάπτυξης, την έξοδο από την κρίση και την ένταξη σε πορεία **έξυπνης, βιώσιμης και χωρίς αποκλεισμούς ανάπτυξης**.

Το όραμα που καθορίζει τη **Στρατηγική του Δήμου Παπάγου-Χολαργού με ορίζοντα το 2020**, συνάδει με τους στόχους τόσο της Ευρωπαϊκής Στρατηγικής 2020, όσο και με στρατηγικά σχέδια της χώρας, όπως φαίνεται στο κάτωθι σχηματικό διάγραμμα:

Στόχος της Ευρωπαϊκής Στρατηγικής Ε2020 είναι η έξυπνη, βιώσιμη και χωρίς αποκλεισμούς ανάπτυξη (smart, sustainable and inclusive strategy for growth)

**ΕΥΡΩΠΗ 2020**

Το αναπτυξιακό όραμα της χώρας αναγνωρίζει ως αιχμή την εξωστρεφή, καινοτόμο και ανταγωνιστική επιχειρηματικότητα (smart) και έχει ως γνώμονα την ενίσχυση της κοινωνικής συνοχής (inclusive) και τις αρχές της αειφόρου ανάπτυξης (sustainable).

**ΕΣΠΑ 2014-2020**

Βελτίωση της ελκυστικότητας της Αττικής σαν τόπου κατοικίας και προσέλκυσης επενδύσεων, μέσω της προστασίας και αειφορικής διαχείρισης του φυσικού και ανθρωπογενούς περιβάλλοντος και της προσαρμογής στην κλιματική αλλαγή. Διασφάλιση της κοινωνικής συνοχής

**ΠΕΠ ΑΤΤΙΚΗΣ**

Βιώσιμη χωρική ανάπτυξη, εξοικονόμηση πόρων, αποτελεσματική προστασία του περιβάλλοντος και της πολιτιστικής κληρονομιάς και προσαρμογή στην κλιματική αλλαγή.

**ΡΥΘΜΙΣΤΙΚΟ ΣΧΕΔΙΟ ΑΘΗΝΑΣ - ΑΤΤΙΚΗΣ**

Η Αττική έχει ιδιαίτερες δυνατότητες για την αύξηση της έντασης της καινοτομίας, μέσω της εφαρμογής νέων τεχνολογιών, όπως πιλοτικές εφαρμογές περιβαλλοντικής και ενεργειακής διαχείρισης των αστικών λειτουργιών, έξυπνα συστήματα μετακίνησης, διαβίωσης και τοπικής διοίκησης στην πόλη.

**ΠΕΡΙΦΕΡΕΙΑΚΗ ΣΤΡΑΤΗΓΙΚΗ ΕΞΥΠΝΗΣ ΕΞΕΙΔΙΚΕΥΣΗΣ**

Στρατηγικοί στόχοι η επίτευξη της απασχόλησης, της κοινωνικής συνοχής και της διατήρησης των πόρων, εστιάζοντας στη φέρουσα δυνατότητα και τις ιδιαίτερες ανάγκες των επιμέρους χωρικών ενοτήτων και χρησιμοποιώντας ως κινητήρες την ανταγωνιστικότητα και την τοπική επιχειρηματικότητα.

**ΟΛΟΚΛΗΡΩΜΕΝΗ ΠΡΟΣΕΓΓΙΣΗ ΓΙΑ ΤΗ ΧΩΡΙΚΗ ΑΝΑΠΤΥΞΗ**

**ΔΗΜΟΣ ΠΑΠΑΓΟΥ-ΧΟΛΑΡΓΟΥ 2020:**

**Ένα Νέο μοντέλο Πόλης**

*«Έξυπνη Πόλη, Βιώσιμη Πόλη,  
Πόλη Κοινωνικής Συνοχής»*

**ΟΡΑΜΑ:**

Να τεθούν οι βάσεις για την ανάπτυξη ενός Νέου μοντέλου Πόλης, ενός νέου μοντέλου διοίκησης και λειτουργίας μιας Πόλης που θα εξελίσσεται κάθε μέρα με καινοτόμες ιδέες, σεβόμενη τα «προνόμια» που της χάρισε η θέση της και η φύση, στοχεύοντας στην προστασία και ανάδειξη του φυσικού και πολιτιστικού της περιβάλλοντος, σε μια βιώσιμη ανάπτυξη που θα συμβαδίζει με την ευημερία των Πολιτών της. Μιας Πόλης:

- ✓ **Έξυπνης (smart)** στις πολιτικές και τη λειτουργία της
- ✓ **Βιώσιμης (sustainable)** στην αποδοτικότητα των πόρων της
- ✓ **με Κοινωνική Συνοχή (inclusive)** και ανθεκτικότητα στις κρίσεις



## 2.2. Η Στρατηγική του Δήμου

Η στρατηγική ενός Δήμου αποτυπώνει τον τρόπο με τον οποίο ο Δήμος επιλέγει να προσεγγίσει το στόχο του, που είναι η εκπλήρωση της αποστολής και η επίτευξη του οράματός του.

Η στρατηγική του Δήμου Παπάγου-Χολαργού, με την οποία ευθυγραμμίζεται το παρόν σχέδιο, βασίζεται στις ακόλουθες κατευθυντήριες γραμμές σχεδιασμού:

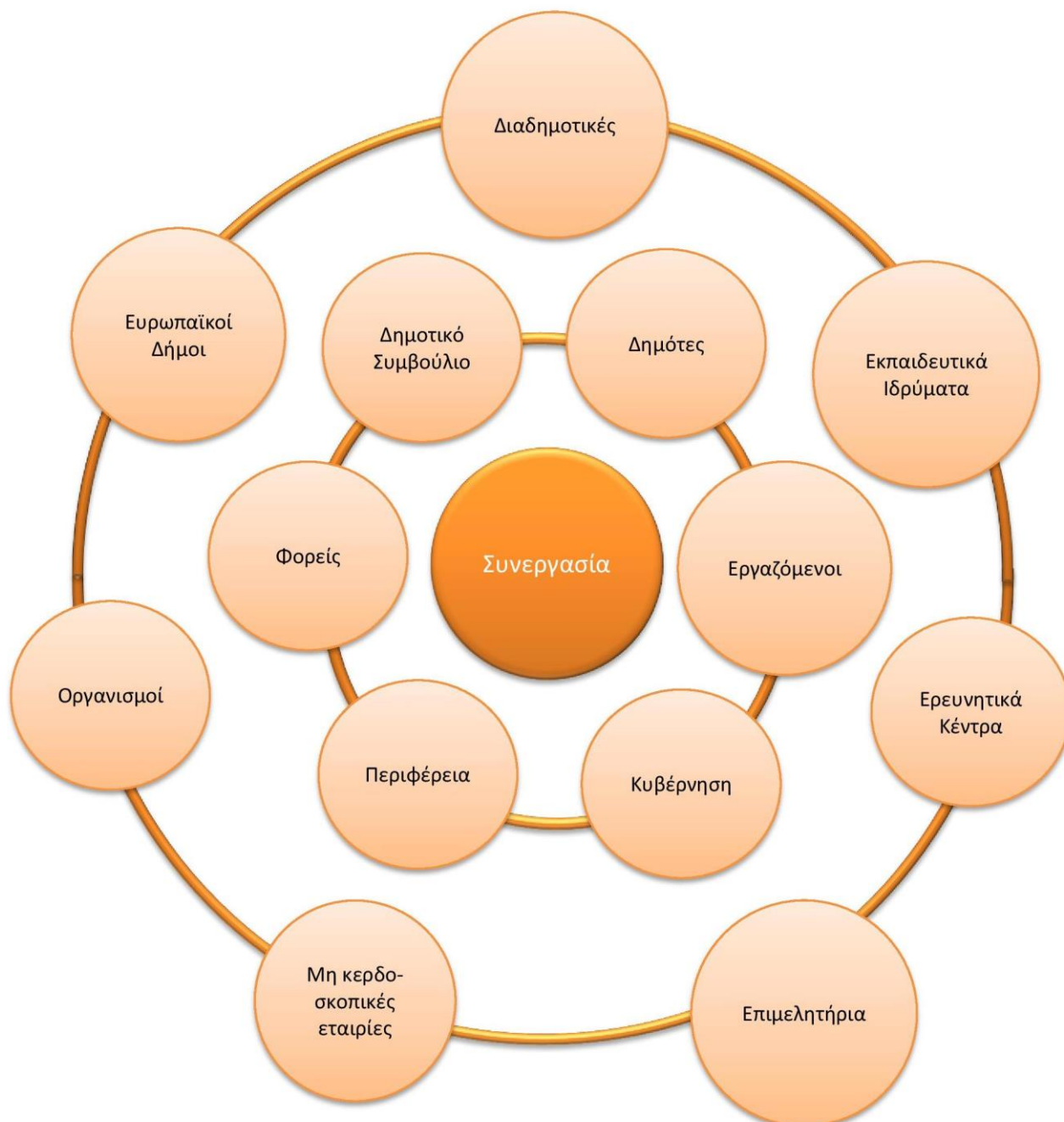
- ✓ ολοκληρωμένη στρατηγική που λαμβάνει υπόψη τις τις ιδιαιτερότητες και τις προκλήσεις της εποχής
- ✓ σχέδιο με συγκεκριμένο ορίζοντα και μετρήσιμο αποτέλεσμα
- ✓ ιεράρχηση των προτεινόμενων δράσεων εσωτερικής ανάπτυξης του Δήμου βάσει της πυραμίδας Περιβάλλον σταθερότητας - Αποτελεσματική λειτουργία – Πορεία Ανάπτυξης



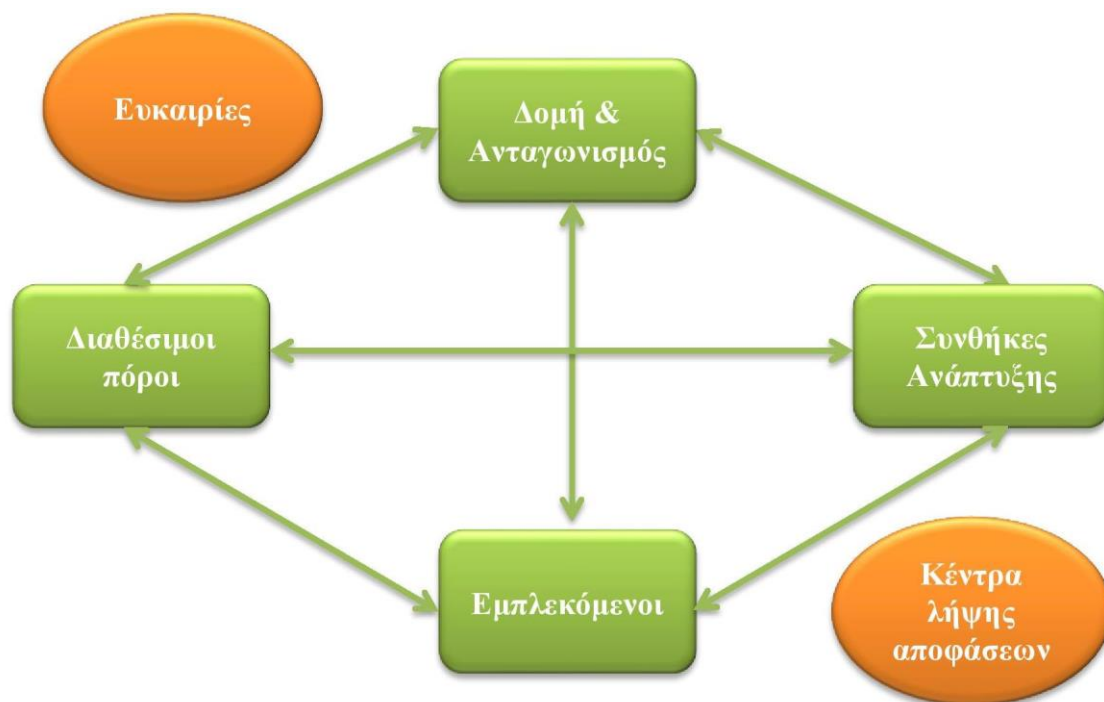
- ✓ ιεράρχηση των προτεινόμενων δράσεων τοπικής ανάπτυξης του Δήμου βάσει της πυραμίδας Κάλυψη υπαρκτών και μελλοντικών αναγκών – Αναβάθμιση ποιότητας ζωής – Αναπτυξιακή δυναμική – Επίτευξη ταυτότητας Δήμου



- ✓ προσέγγιση καλών πρακτικών και νέων μεθόδων στρατηγικής σε εθνικό και διεθνές επίπεδο
- ✓ εναρμόνιση με τους στόχους της στρατηγικής της Ευρώπης 2020
- ✓ ανάγκη επίτευξης συνεργασιών σε δύο επίπεδα, όπως αποτυπώνεται στο διαγραμματικό σχήμα που ακολουθεί



Για τον προσδιορισμό της στρατηγικής του Δήμου ακολουθείται ένα εργαλείο στρατηγικής σύνθεσης βασισμένο στο μοντέλο Porter Diamond<sup>[49]</sup>, το οποίο αναφέρεται σε ένα σύνολο δομών (επιχειρήσεις, πόλεις, χώρες), εισάγοντας το στοιχείο του ανταγωνισμού και την έννοια της αλυσίδας αξιών. Το μοντέλο Porter Diamond αναγνωρίζει τον ισχυρό ρόλο της τοπικότητας στη δημιουργία και διατήρηση του ανταγωνιστικού πλεονεκτήματος και γι' αυτό το λόγο θεωρήθηκε το πλέον κατάλληλο για την εφαρμογή του στον προσδιορισμό της στρατηγικής του Δήμου, με αντίστοιχη τροποποίηση του διαγράμματος και των επιμέρους στοιχείων του, όπως αναλύονται παρακάτω:



**Δομή & Ανταγωνισμός (firm strategy structure and rivalry):** αφορά την εσωτερική οργάνωση του Δήμου και το πλαίσιο ανταγωνισμού του με άλλους Δήμους σε όρους προσέλκυσης μόνιμων κατοίκων, επισκεπτών και επενδύσεων.

**Συνθήκες Ανάπτυξης (demand conditions):** αφορούν τις τάσεις και προκλήσεις που διαμορφώνονται σε εθνικό και διεθνές επίπεδο και ο τρόπος που επηρεάζουν τα κρίσιμα ζητήματα ανάπτυξης, σύμφωνα με τη στρατηγική του Δήμου.

**Διαθέσιμοι πόροι (factor conditions):** αφορούν τους διαθέσιμους πόρους (οικονομικοί, φυσικοί, ανθρώπινοι, υποδομές, εξοπλισμός), όπως περιγράφονται στην αποτύπωση της υφιστάμενης κατάστασης.

**Εμπλεκόμενοι (related and supporting industries):** ορίζονται οι Δημότες και οι επιχειρήσεις που δραστηριοποιούνται στην περιοχή του Δήμου, οι σύλλογοι και φορείς, καθώς και οι κάθε επιπέδου συνεργασίες και συνεργατικά σχήματα που δημιουργούνται (διαδημοτικές κ.α.)

**Ευκαιρίες (chance):** ορίζονται οι αλλαγές στο εξωτερικό περιβάλλον, οι οποίες δημιουργούν ευνοϊκές συνθήκες, όπου ο Δήμος μπορεί να αναπτύξει πρωτοβουλίες και να παράξει έργο (ΕΣΠΑ 2014-2020, ευρωπαϊκά προγράμματα κ.α.)

**Κέντρα λήψης αποφάσεων (government):** αφορά κυρίως την κεντρική κυβέρνηση, αλλά και το νομικό πλαίσιο μέσα στο οποίο δραστηριοποιείται ο Δήμος και γενικά όλους τους εξωτερικούς παράγοντες που επηρεάζουν καθοριστικά την κεντρική χρηματοδότηση.

<sup>49</sup> M.E. Porter "The competitive advantage of nations"



### 2.3. Οι Άξονες, τα Μέτρα και οι Στόχοι του Στρατηγικού Σχεδίου

Στην παρούσα ενότητα αναλύεται η στρατηγική του Δήμου Παπάγου-Χολαργού σε Άξονες, Μέτρα και Στόχους.

Οι Άξονες του Επιχειρησιακού Προγράμματος προκαθορίζονται με την υπ' αρ. 41179/ΦΕΚ 2970Β/2014 Υπουργική Απόφαση του Υπουργείου Εσωτερικών «Περιεχόμενο, δομή και τρόπος υποβολής των Πενταετών Επιχειρησιακών Προγραμμάτων των Οργανισμών Τοπικής Αυτοδιοίκησης (Ο.Τ.Α.) α' βαθμού για τη δημοτική περίοδο 2014-2019», ως εξής:



Η στόχευση της Στρατηγικής του Δήμου σε κάθε Άξονα Προτεραιότητας βρίσκεται σε πλήρη αντιστοιχία με τις προτεραιότητες του ΕΣΠΑ 2014-2020:

ΑΞΟΝΕΣ	ΣΤΟΧΕΥΣΗ ΤΗΣ ΣΤΡΑΤΗΓΙΚΗΣ ΤΟΥ ΔΗΜΟΥ ΠΑΠΑΓΟΥ - ΧΟΛΑΡΓΟΥ
<b>ΑΞΟΝΑΣ 1<sup>ος</sup></b> ΠΕΡΙΒΑΛΛΟΝ ΚΑΙ ΠΟΙΟΤΗΤΑ ΖΩΗΣ	Η περιβαλλοντική διαχείριση, συμμόρφωση και δεσμεύσεις στην αντιμετώπιση της κλιματικής αλλαγής, η εξοικονόμηση ενέργειας μέσω της καταγραφής και μείωσης της κατανάλωσης δημοτικών κτιρίων και δικτύων, η προώθηση της βιώσιμης κινητικότητας και της αποδοτικότητας των πόρων μέσω ολοκληρωμένης αειφορικής διαχείρισης αποβλήτων, η αναβάθμιση της ποιότητας ζωής των κατοίκων μέσω της συνεχούς προάσπισης και αναζωογόνησης του φυσικού και οικιστικού περιβάλλοντος.
<b>ΑΞΟΝΑΣ 2<sup>ος</sup></b> ΚΟΙΝΩΝΙΚΗ ΠΟΛΙΤΙΚΗ, ΥΓΕΙΑ, ΠΑΙΔΕΙΑ, ΠΟΛΙΤΙΣΜΟΣ ΚΑΙ ΑΘΛΗΤΙΣΜΟΣ	Η διασφάλιση της κοινωνικής συνοχής μέσω της αναβάθμισης των παροχών κοινωνικής μέριμνας και της μείωσης των επιπτώσεων της οικονομικής κρίσης με τη δημιουργία δικτύου ασφαλείας σε θέματα υγείας και πρόνοιας, η αξιοποίηση του πολύτιμου ανθρώπινου κεφαλαίου των εθελοντών, η επένδυση στη μόρφωση και τη δια βίου μάθηση, η αύξηση του βαθμού διασύνδεσης του πολιτιστικού και αθλητικού αποθέματος με την τοπική κοινωνία.
<b>ΑΞΟΝΑΣ 3<sup>ος</sup></b> ΤΟΠΙΚΗ ΟΙΚΟΝΟΜΙΑ ΚΑΙ ΑΠΑΣΧΟΛΗΣΗ	Η χάραξη και ανάπτυξη πολιτικών και στρατηγικών για την προώθηση μιας βιώσιμης τοπικής οικονομίας, η συνεργασία με ερευνητικά και εκπαιδευτικά ιδρύματα για την ενίσχυση της εξωστρέφειας και της καινοτομίας, η προβολή της αγοράς της πόλης μέσω σύγχρονων ηλεκτρονικών εφαρμογών, η προώθηση της απασχόλησης μέσω της σύνδεσης με την εξειδίκευση και τη δια βίου κατάρτιση, η στήριξη νέων επιχειρήσεων στον τομέα του περιβάλλοντος και της τεχνολογίας.
<b>ΑΞΟΝΑΣ 4<sup>ος</sup></b> ΒΕΛΤΙΩΣΗ ΔΙΟΙΚΗΤΙΚΗΣ ΙΚΑΝΟΤΗΤΑΣ ΤΟΥ ΔΗΜΟΥ	Η αύξηση της αποτελεσματικότητας, αποδοτικότητας και νομιμότητας του διοικητικού περιβάλλοντος με την εισαγωγή καινοτόμων διαδικασιών προγραμματισμού και συντονισμού και την ορθολογική αναδιάταξη και αναβάθμιση του ανθρώπινου δυναμικού, η αύξηση της χρήσης ΤΠΕ μέσω της ενσωμάτωσής τους στις παρεχόμενες υπηρεσίες εξυπηρέτησης του πολίτη και των επιχειρήσεων, η ενίσχυση της ενεργούς συμμετοχής και της εξωστρέφειας μέσω της ηλεκτρονικής διακυβέρνησης και της εφαρμογής έξυπνων πρακτικών και πολιτικών.

Οι Άξονες Προτεραιότητες στη συνέχεια εξειδικεύονται σε **Μέτρα και Στόχους**. Για τον καθορισμό των **Μέτρων** της Στρατηγικής του Δήμου επιλέχθηκε η ευθεία συσχέτιση με τους **Στρατηγικούς Στόχους**, οι οποίοι πληρούν τα κάτωθι κριτήρια:

1. **Εστιάζουν σε κρίσιμα ζητήματα τοπικής και εσωτερικής ανάπτυξης**
2. **Ανταποκρίνονται στο όραμα του Δήμου Παπάγου-Χολαργού**
3. **Ευθυγραμμίζονται με τους στόχους του Εταιρικού Συμφώνου για το Πλαίσιο Ανάπτυξης 2014-2020**

ΣΤΡΑΤΗΓΙΚΟΙ ΣΤΟΧΟΙ ΔΗΜΟΥ ΠΑΠΑΓΟΥ - ΧΟΛΑΡΓΟΥ	ΜΕΤΡΑ ΣΤΡΑΤΗΓΙΚΟΥ ΣΧΕΔΙΑΣΜΟΥ ΔΗΜΟΥ ΠΑΠΑΓΟΥ - ΧΟΛΑΡΓΟΥ
<b>ΣΣ1.</b> Προστασία και ανάδειξη του περιβάλλοντος – Προώθηση της αποδοτικότητας των πόρων	ΦΥΣΙΚΟ ΠΕΡΙΒΑΛΛΟΝ
<b>ΣΣ2.</b> Σύγχρονη και ολοκληρωμένη διαχείριση και αξιοποίηση αποβλήτων	ΚΑΘΑΡΙΟΤΗΤΑ – ΔΙΑΧΕΙΡΙΣΗ ΑΠΟΒΛΗΤΩΝ
<b>ΣΣ3.</b> Αστική αναζωογόνηση με διαφύλαξη της χρήσης κατοικίας και παρεμβάσεις βιώσιμης κινητικότητας	ΟΙΚΙΣΤΙΚΟ ΠΕΡΙΒΑΛΛΟΝ – ΚΥΚΛΟΦΟΡΙΑΚΟ
<b>ΣΣ4.</b> Περιβαλλοντική διαχείριση – Μείωση εκπομπών CO <sub>2</sub>	ΠΕΡΙΒΑΛΛΟΝΤΙΚΗ ΔΙΑΧΕΙΡΙΣΗ – ΔΙΚΤΥΑ & ΥΠΟΔΟΜΕΣ
<b>ΣΣ5.</b> Ενίσχυση στην πρόληψη και διαχείριση κινδύνων – Ανθεκτικότητα στις κρίσεις	ΠΟΛΙΤΙΚΗ ΠΡΟΣΤΑΣΙΑ - ΑΣΦΑΛΕΙΑ
<b>ΣΣ6.</b> Στήριξη των αδυνάμων – Ποιοτικές παροχές κοινωνικής μέριμνας	ΚΟΙΝΩΝΙΚΗ ΠΟΛΙΤΙΚΗ – ΥΓΕΙΑ – ΚΟΙΝΩΝΙΚΗ ΜΕΡΙΜΝΑ
<b>ΣΣ7.</b> Ανάπτυξη του αθλητισμού και του πολιτισμού ως παράγοντες κοινωνικής συνοχής	ΠΟΛΙΤΙΣΜΟΣ – ΑΘΛΗΤΙΣΜΟΣ
<b>ΣΣ8.</b> Ενεργοποίηση της κοινωνίας των πολιτών σε συνεργασία με συλλόγους και φορείς της πόλης	ΣΥΛΛΟΓΟΙ & ΦΟΡΕΙΣ
<b>ΣΣ9.</b> Ανάπτυξη δικτύου εθελοντών – Ευαισθητοποίηση των πολιτών	ΕΘΕΛΟΝΤΙΣΜΟΣ
<b>ΣΣ10.</b> Επένδυση στη μάθηση – Στήριξη της νεολαίας	ΠΑΙΔΕΙΑ – ΔΙΑ ΒΙΟΥ ΜΑΘΗΣΗ
<b>ΣΣ11.</b> Προώθηση της σύνδεσης της απασχόλησης με την εξειδίκευση και τη δια βίου κατάρτιση	ΑΠΑΣΧΟΛΗΣΗ
<b>ΣΣ12.</b> Ενίσχυση της εξωστρέφειας και βιωσιμότητας της τοπικής οικονομίας	ΤΟΠΙΚΗ ΑΓΟΡΑ & ΕΠΙΧΕΙΡΗΜΑΤΙΚΟΤΗΤΑ
<b>ΣΣ13.</b> Δικτύωση με όμορους Δήμους, εκπαιδευτικά και ερευνητικά ιδρύματα – Εταιρικές σχέσεις	ΔΙΚΤΥΩΣΗ - ΟΙΚΟΝΟΜΙΑ ΤΗΣ ΓΝΩΣΗΣ
<b>ΣΣ14.</b> Στήριξη και αξιοποίηση του ανθρώπινου δυναμικού του Δήμου - Κινητικότητα	ΑΝΘΡΩΠΙΝΟ ΔΥΝΑΜΙΚΟ & ΥΛΙΚΟΤΕΧΝΙΚΗ ΥΠΟΔΟΜΗ
<b>ΣΣ15.</b> Βελτίωση διοικητικής ικανότητας και αποτελεσματικότητας του Δήμου	ΔΙΟΙΚΗΤΙΚΗ ΟΡΓΑΝΩΣΗ ΚΑΙ ΛΕΙΤΟΥΡΓΙΑ ΤΩΝ ΥΠΗΡΕΣΙΩΝ & ΤΩΝ ΝΟΜΙΚΩΝ ΠΡΟΣΩΠΩΝ
<b>ΣΣ16.</b> Προώθηση της διαφάνειας και της ενεργούς συμμετοχής στη λήψη αποφάσεων	ΔΙΑΦΑΝΕΙΑ & ΣΥΜΜΕΤΟΧΙΚΟΤΗΤΑ
<b>ΣΣ17.</b> Ενίσχυση των οικονομικών – Διεκδίκηση εθνικών και ευρωπαϊκών πόρων	ΟΙΚΟΝΟΜΙΚΗ ΔΙΑΧΕΙΡΙΣΗ
<b>ΣΣ18.</b> Βελτίωση της εξυπηρέτησης του πολίτη με ηλεκτρονικές δημοτικές υπηρεσίες	ΕΞΥΠΗΡΕΤΗΣΗ ΤΟΥ ΠΟΛΙΤΗ
<b>ΣΣ19.</b> Αύξηση και αξιοποίηση της χρήσης ΤΠΕ, ενίσχυση της πρόσβασης	ΕΥΡΥΖΩΝΙΚΟΤΗΤΑ & ΧΡΗΣΗ ΤΠΕ
<b>ΣΣ20.</b> Επένδυση σε έξυπνες υποδομές – Βελτίωση της ποιότητας ζωής και αναβάθμιση της πόλης	ΕΞΥΠΝΕΣ ΥΠΟΔΟΜΕΣ

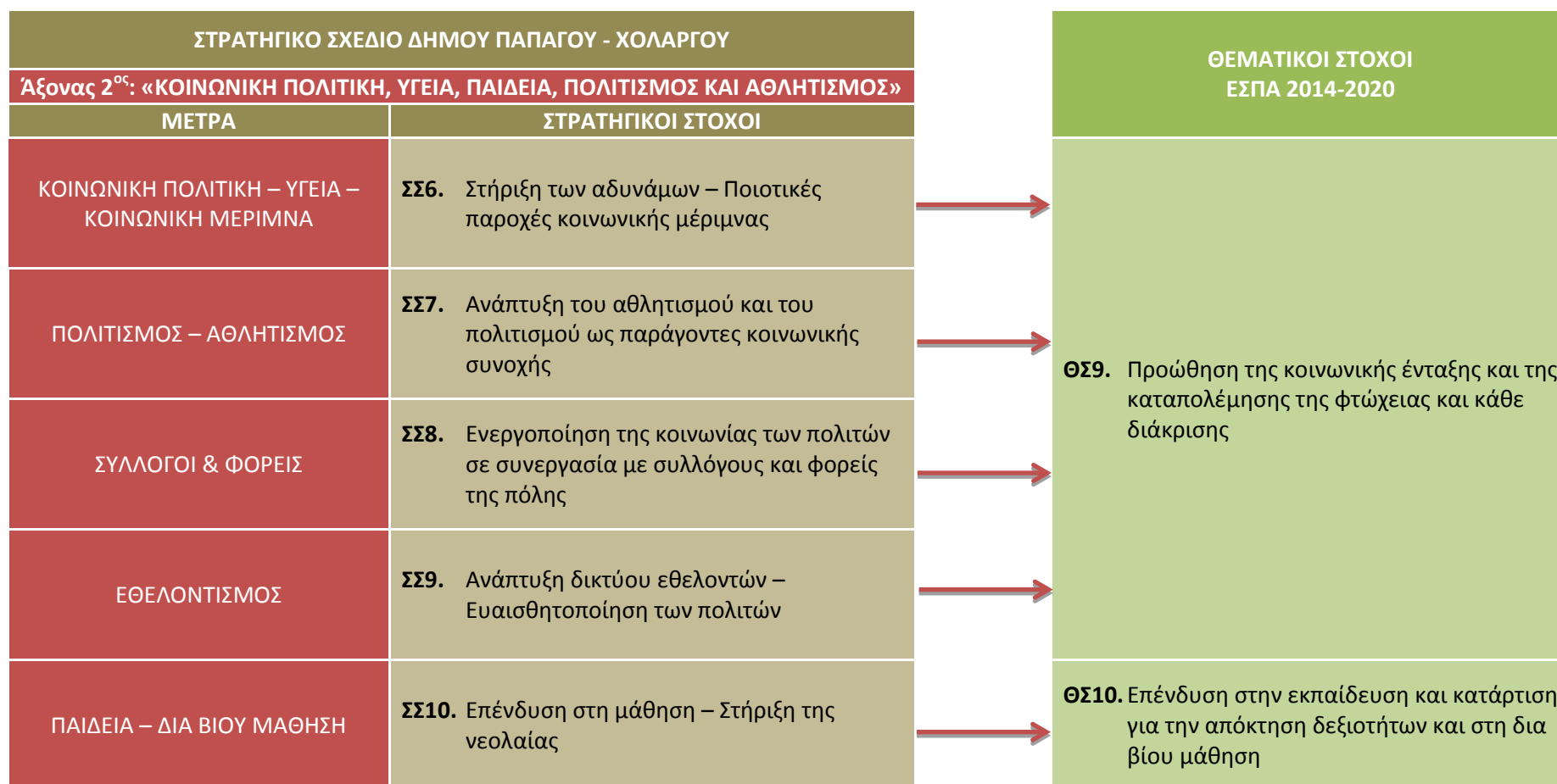


Διαγραμματική απεικόνιση του οράματος του Δήμου Παπάγου – Χολαργού με αντιστοιχία σε Μέτρα και Στρατηγικούς Στόχους.

# ΕΠΙΧΕΙΡΗΣΙΑΚΟ ΠΡΟΓΡΑΜΜΑ ΔΗΜΟΥ ΠΑΠΑΓΟΥ-ΧΟΛΑΡΓΟΥ 2015-2019



Διαγραμματική απεικόνιση των Μέτρων και Στρατηγικών Στόχων του Δήμου Παπάγου – Χολαργού σε αντιστοιχία με τους Θεματικούς Στόχους του ΕΣΠΑ 2014-2020 στον Άξονα «Περιβάλλον και Ποιότητα ζωής»



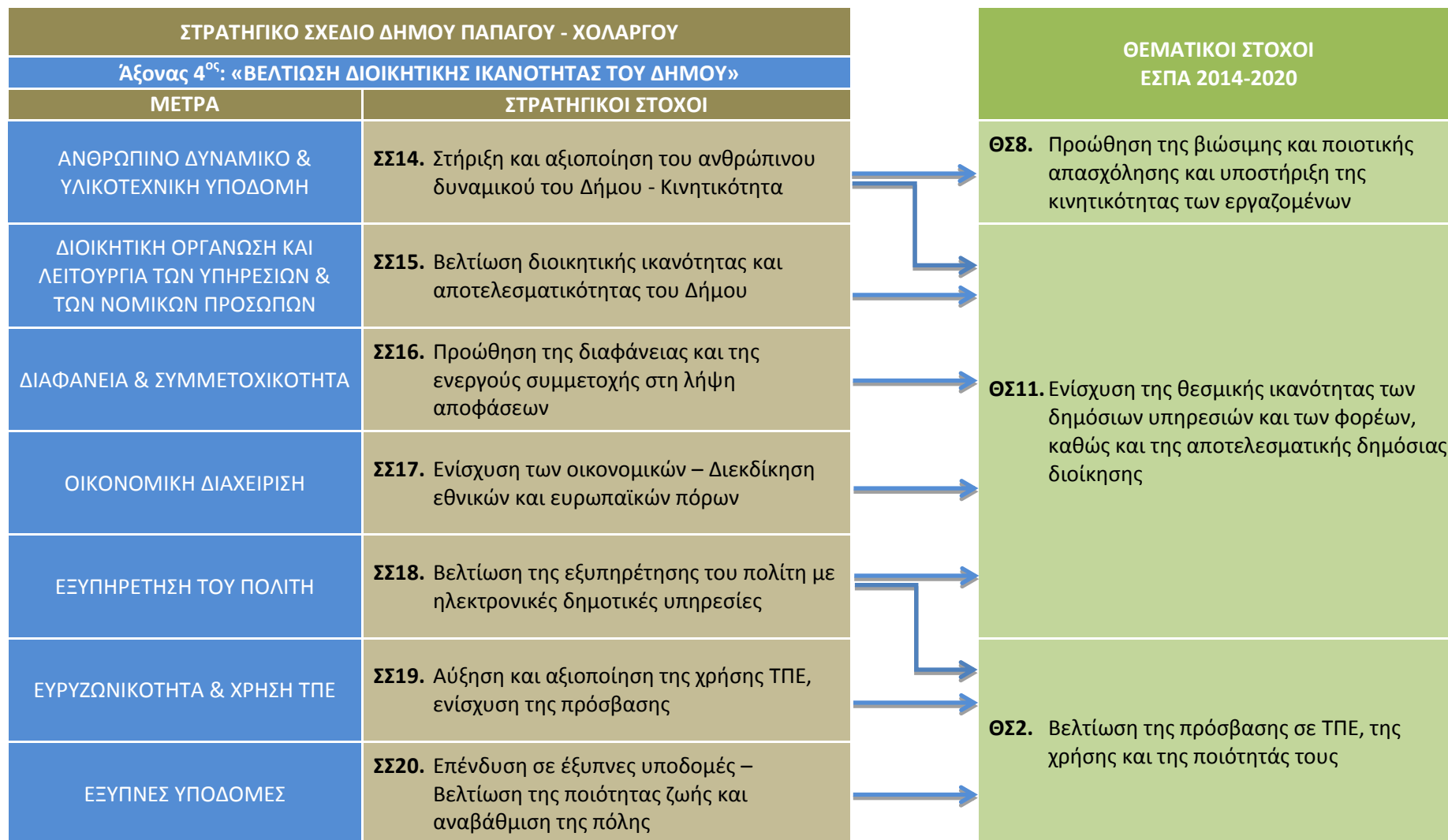
Διαγραμματική απεικόνιση των Μέτρων και Στρατηγικών Στόχων του Δήμου Παπάγου – Χολαργού σε αντιστοιχία με τους Θεματικούς Στόχους του ΕΣΠΑ 2014-2020 στον Άξονα «Κοινωνική Πολιτική, Υγεία, Παιδεία, Πολιτισμός και Αθλητισμός»





Διαγραμματική απεικόνιση των Μέτρων και Στρατηγικών Στόχων του Δήμου Παπάγου – Χολαργού σε αντιστοιχία με τους Θεματικούς Στόχους του ΕΣΠΑ 2014-2020 στον Άξονα «Τοπική οικονομία και απασχόληση»

# ΕΠΙΧΕΙΡΗΣΙΑΚΟ ΠΡΟΓΡΑΜΜΑ ΔΗΜΟΥ ΠΑΠΑΓΟΥ-ΧΟΛΑΡΓΟΥ 2015-2019



Διαγραμματική απεικόνιση των Μέτρων και Στρατηγικών Στόχων του Δήμου Παπάγου – Χολαργού σε αντιστοιχία με τους Θεματικούς Στόχους του ΕΣΠΑ 2014-2020 στον Άξονα «Βελτίωση διοικητικής ικανότητας του Δήμου»

Στη συνέχεια απεικονίζονται σχηματικά οι Άξονες Προτεραιότητας και τα Μέτρα του Στρατηγικού Σχεδιασμού του Δήμου:



# ΕΠΙΧΕΙΡΗΣΙΑΚΟ ΠΡΟΓΡΑΜΜΑ ΔΗΜΟΥ ΠΑΠΑΓΟΥ-ΧΟΛΑΡΓΟΥ 2015-2019

Ακολουθεί ο καθορισμός των **Γενικών Στόχων** ανά Άξονα και ανά Μέτρο:

ΑΞΟΝΑΣ 1 <sup>ος</sup> «ΠΕΡΙΒΑΛΛΟΝ ΚΑΙ ΠΟΙΟΤΗΤΑ ΖΩΗΣ»		
ΜΕΤΡΑ	ΣΤΡΑΤΗΓΙΚΟΙ ΣΤΟΧΟΙ	ΓΕΝΙΚΟΙ ΣΤΟΧΟΙ
<b>1.1</b> ΦΥΣΙΚΟ ΠΕΡΙΒΑΛΛΟΝ	<i>Προστασία και ανάδειξη του περιβάλλοντος – Προώθηση της αποδοτικότητας των πόρων</i>	<b>1.1.1</b> Προστασία & ανάδειξη του Υμηττού – Ένταξή του στη ζωή της πόλης
		<b>1.1.2</b> Ανάδειξη των πηγών και της αρχαίας κοίτης του Ιλισού
		<b>1.1.3</b> Αναβάθμιση & επέκταση του αστικού πρασίνου
<b>1.2</b> ΚΑΘΑΡΙΟΤΗΤΑ - ΔΙΑΧΕΙΡΙΣΗ ΑΠΟΒΛΗΤΩΝ	<i>Σύγχρονη και ολοκληρωμένη διαχείριση και αξιοποίηση αποβλήτων</i>	<b>1.2.1</b> Σύγχρονη και ολοκληρωμένη διαχείριση και αξιοποίηση απορριμμάτων
		<b>1.2.2</b> Προώθηση πρακτικών ανακύκλωσης και εναλλακτικής διαχείρισης απορριμμάτων
		<b>1.2.3</b> Βελτίωση του εξοπλισμού & των οχημάτων
		<b>1.2.4</b> Αντιμετώπιση των ακαθαρσιών των ζώων
<b>1.3</b> ΟΙΚΙΣΤΙΚΟ ΠΕΡΙΒΑΛΛΟΝ - ΚΥΚΛΟΦΟΡΙΑΚΟ	<i>Αστική αναζωογόνηση με διαφύλαξη της χρήσης κατοικίας και παρεμβάσεις βιώσιμης κινητικότητας</i>	<b>1.3.1</b> Παρακολούθηση έγκρισης ΓΠΣ και μέριμνα έναρξης & υλοποίησης διαδικασιών σύνταξης των απαιτούμενων χωροταξικών και πολεοδομικών μελετών
		<b>1.3.2</b> Σύνταξη και υλοποίηση προτάσεων ανάπτυξης οικιστικών συνόλων
		<b>1.3.3</b> Δημιουργία νέων χώρων ψυχαγωγίας και επιμόρφωσης
		<b>1.3.4</b> Βελτίωση κυκλοφοριακού - στάθμευσης – συγκοινωνιακού με προώθηση της βιώσιμης κινητικότητας
		<b>1.3.5</b> Ασφαλής πρόσβαση στα σχολεία και τους παιδικούς σταθμούς
		<b>1.3.6</b> Συντήρηση οδών & πεζοδρομίων – Προώθηση της βαδισιμότητας
<b>1.4</b> ΠΕΡΙΒΑΛΛΟΝΤΙΚΗ ΔΙΑΧΕΙΡΙΣΗ – ΔΙΚΤΥΑ & ΥΠΟΔΟΜΕΣ	<i>Περιβαλλοντική διαχείριση – Μείωση εκπομπών CO<sub>2</sub></i>	<b>1.4.1</b> Μείωση του ενεργειακού αποτυπώματος του Δήμου
		<b>1.4.2</b> Βελτίωση – επέκταση δικτύων φωτισμού, όμβριων, αποχέτευσης
		<b>1.4.3</b> Βελτίωση & εκσυγχρονισμός υποδομών
		<b>1.4.4</b> Προώθηση περιβαλλοντικών δράσεων & ευαισθητοποίηση των πολιτών
		<b>1.4.5</b> Έλεγχος & αντιμετώπιση της εκπεμπόμενης ακτινοβολίας από κεραίες κινητής τηλεφωνίας
<b>1.5</b> ΠΟΛΙΤΙΚΗ ΠΡΟΣΤΑΣΙΑ - ΑΣΦΑΛΕΙΑ	<i>Ενίσχυση στην πρόληψη και διαχείριση κινδύνων – Ανθεκτικότητα στις κρίσεις</i>	<b>1.5.1</b> Βελτίωση ικανότητας πρόληψης και αντιμετώπισης εκτάκτων αναγκών
		<b>1.5.2</b> Βελτίωση υποδομών & εξοπλισμού πολιτικής προστασίας
		<b>1.5.3</b> Ενίσχυση της ασφάλειας

ΑΞΟΝΑΣ 2 <sup>ος</sup> «ΚΟΙΝΩΝΙΚΗ ΠΟΛΙΤΙΚΗ, ΥΓΕΙΑ, ΠΑΙΔΕΙΑ, ΠΟΛΙΤΙΣΜΟΣ & ΑΘΛΗΤΙΣΜΟΣ»		
ΜΕΤΡΑ	ΣΤΡΑΤΗΓΙΚΟΙ ΣΤΟΧΟΙ	ΓΕΝΙΚΟΙ ΣΤΟΧΟΙ
<b>2.1</b> ΚΟΙΝΩΝΙΚΗ ΠΟΛΙΤΙΚΗ – ΥΓΕΙΑ – ΚΟΙΝΩΝΙΚΗ ΜΕΡΙΜΝΑ	Στήριξη των αδυνάμων – Ποιοτικές παροχές κοινωνικής μέριμνας	<b>2.1.1</b> Βελτίωση υφιστάμενων και δημιουργία νέων δομών κοινωνικής αλληλεγγύης
		<b>2.1.2</b> Βελτίωση δομών πρωτοβάθμιας υγείας και προληπτικής ιατρικής
		<b>2.1.3</b> Βελτίωση υφιστάμενων & δημιουργία νέων υποδομών προσχολικής αγωγής
		<b>2.1.4</b> Αναβάθμιση των δομών και προγραμμάτων μέριμνας για την τρίτη ηλικία
<b>2.2</b> ΠΟΛΙΤΙΣΜΟΣ - ΑΘΛΗΤΙΣΜΟΣ	Ανάπτυξη του αθλητισμού και του πολιτισμού ως παράγοντες κοινωνικής συνοχής	<b>2.2.1</b> Περαιτέρω ανάπτυξη υφιστάμενων πολιτιστικών δρώμενων και δημιουργία νέων
		<b>2.2.2</b> Προβολή και αξιοποίηση του ονόματος του Περικλή για περαιτέρω ενίσχυση του πολιτιστικού αποτυπώματος του Δήμου.
		<b>2.2.3</b> Βελτίωση υφιστάμενων και δημιουργία νέων πολιτιστικών υποδομών
		<b>2.2.4</b> Περαιτέρω ανάπτυξη υφιστάμενων αθλητικών δρώμενων και δημιουργία νέων
		<b>2.2.5</b> Συντήρηση και αξιοποίηση υφιστάμενων αθλητικών εγκαταστάσεων και δημιουργία νέων
		<b>2.2.6</b> Παροχή υψηλού επιπέδου υπηρεσιών & προγραμμάτων άθλησης
		<b>2.2.7</b> Προώθηση συνεργασιών με τοπικούς, εθνικούς και διεθνείς συλλόγους στον πολιτισμό και τον αθλητισμό
<b>2.3</b> ΣΥΛΛΟΓΟΙ & ΦΟΡΕΙΣ	Ενεργοποίηση της κοινωνίας των πολιτών σε συνεργασία με συλλόγους και φορείς της πόλης	<b>2.3.1</b> Στήριξη των συλλόγων του Δήμου
		<b>2.3.2</b> Ενίσχυση του θεσμού της Δημόσιας Διαβούλευσης
		<b>2.3.3</b> Συνεργασία με πολιτιστικούς συλλόγους για την κατάρτιση Πολιτιστικού Σχεδίου του Δήμου ως παράγοντα κοινωνικής συνοχής και πολιτιστικής ανάπτυξης
		<b>2.3.4</b> Συνεργασία με αθλητικούς συλλόγους του Δήμου για την κατάρτιση Σχεδίου Τοπικού Αθλητισμού ως παράγοντα κοινωνικής συνοχής
<b>2.4</b> ΕΘΕΛΟΝΤΙΣΜΟΣ	Ανάπτυξη δικτύου εθελοντών – Ευαισθητοποίηση των πολιτών	<b>2.4.1</b> Ολοκληρωμένο σχέδιο ανάπτυξης εθελοντισμού & ένταξης των εθελοντών στο Δήμο
		<b>2.4.2</b> Ανάπτυξη συνεργειών με οργανωμένες εθελοντικές ομάδες σε εθνικό επίπεδο
<b>2.5</b> ΠΑΙΔΕΙΑ - ΔΙΑ ΒΙΟΥ ΜΑΘΗΣΗ	Επένδυση στη μάθηση – Στήριξη της νεολαίας	<b>2.5.1</b> Συντήρηση σχολικών μονάδων και βελτίωση σχολικού εξοπλισμού
		<b>2.5.2</b> Ανέγερση νέων σχολικών μονάδων
		<b>2.5.3</b> Ενίσχυση προγραμμάτων και δράσεων για μαθητές
		<b>2.5.4</b> Στήριξη της νεολαίας
		<b>2.5.5</b> Περαιτέρω αξιοποίηση του Κέντρου Δια Βίου Μάθησης

ΑΞΟΝΑΣ 3 <sup>ος</sup> «ΤΟΠΙΚΗ ΟΙΚΟΝΟΜΙΑ ΚΑΙ ΑΠΑΣΧΟΛΗΣΗ»		
ΜΕΤΡΑ	ΣΤΡΑΤΗΓΙΚΟΙ ΣΤΟΧΟΙ	ΓΕΝΙΚΟΙ ΣΤΟΧΟΙ
<b>3.1</b> ΑΠΑΣΧΟΛΗΣΗ	<i>Προώθηση της σύνδεσης της απασχόλησης με την εξειδίκευση και τη δια βίου κατάρτιση</i>	<b>3.1.1</b> Αντιμετώπιση της ανεργίας
		<b>3.1.2</b> Ενίσχυση της απασχόλησης
		<b>3.1.3</b> Προώθηση της εξειδικευμένης επαγγελματικής κατάρτισης μέσω της Δια Βίου Μάθησης
<b>3.2</b> ΤΟΠΙΚΗ ΑΓΟΡΑ & ΕΠΙΧΕΙΡΗΜΑΤΙΚΟΤΗΤΑ	<i>Ενίσχυση της εξωστρέφειας και βιωσιμότητας της τοπικής οικονομίας</i>	<b>3.2.1</b> Στήριξη της τοπικής αγοράς
		<b>3.2.2</b> Στήριξη και εκσυγχρονισμός των επιχειρήσεων
		<b>3.2.3</b> Προβολή της πόλης και της τοπικής αγοράς με ηλεκτρονικά μέσα
<b>3.3</b> ΚΑΙΝΟΤΟΜΙΑ & ΟΙΚΟΝΟΜΙΑ ΤΗΣ ΓΝΩΣΗΣ	<i>Δικτύωση με όμορους Δήμους, εκπαιδευτικά και ερευνητικά ιδρύματα – Εταιρικές σχέσεις</i>	<b>3.3.1</b> Ενίσχυση διαδημοτικών συνεργασιών
		<b>3.3.2</b> Αξιοποίηση του ακαδημαϊκού και ερευνητικού δυναμικού της ευρύτερης περιοχής του Δήμου για την ανάπτυξη και χρήση καινοτομιών σε όλο το φάσμα των λειτουργιών του Δήμου, των φορέων και των πολιτών
		<b>3.3.3</b> Προώθηση της καινοτομίας & της εξωστρέφειας σε επιχειρήσεις ειδικά στον τομέα του περιβάλλοντος και των νέων τεχνολογιών



## ΕΠΙΧΕΙΡΗΣΙΑΚΟ ΠΡΟΓΡΑΜΜΑ ΔΗΜΟΥ ΠΑΠΑΓΟΥ-ΧΟΛΑΡΓΟΥ 2015-2019

ΑΞΟΝΑΣ 4 <sup>ος</sup> «ΔΙΟΙΚΗΤΙΚΗ ΟΡΓΑΝΩΣΗ ΤΟΥ ΔΗΜΟΥ – ΕΞΥΠΗΡΕΤΗΣΗ ΤΟΥ ΠΟΛΙΤΗ»		
ΜΕΤΡΑ	ΣΤΡΑΤΗΓΙΚΟΙ ΣΤΟΧΟΙ	ΓΕΝΙΚΟΙ ΣΤΟΧΟΙ
<b>4.1</b> ΑΝΘΡΩΠΙΝΟ ΔΥΝΑΜΙΚΟ & ΥΛΙΚΟΤΕΧΝΙΚΗ ΥΠΟΔΟΜΗ	<i>Στήριξη και αξιοποίηση του ανθρώπινου δυναμικού του Δήμου - Κινητικότητα</i>	<b>4.1.1</b> Ανάπτυξη & επιμόρφωση του ανθρώπινου δυναμικού
		<b>4.1.2</b> Βελτίωση της ενεργειακής απόδοσης του εξοπλισμού και των εγκαταστάσεων του Δήμου
		<b>4.1.3</b> Διαμόρφωση ενός ασφαλούς, υγιούς & λειτουργικού περιβάλλοντος εργασίας
		<b>4.1.4</b> Προμήθεια, συντήρηση & αναβάθμιση μηχανολογικού, τεχνολογικού και λοιπού εξοπλισμού
<b>4.2</b> ΔΙΟΙΚΗΤΙΚΗ ΟΡΓΑΝΩΣΗ ΚΑΙ ΛΕΙΤΟΥΡΓΙΑ ΤΩΝ ΥΠΗΡΕΣΙΩΝ & ΤΩΝ ΝΟΜΙΚΩΝ ΠΡΟΣΩΠΩΝ	<i>Βελτίωση διοικητικής ικανότητας και αποτελεσματικότητας του Δήμου</i>	<b>4.2.1</b> Βελτίωση διοικητικής ικανότητας, αποτελεσματικότητας & αποδοτικότητας
		<b>4.2.2</b> Προώθηση συντονισμού μεταξύ των Υπηρεσιών
		<b>4.2.3</b> Υποστήριξη Νομικών Προσώπων
		<b>4.2.4</b> Παρακολούθηση και διασύνδεση του προϋπολογισμού, του τεχνικού και του επιχειρησιακού προγράμματος
<b>4.3</b> ΔΙΑΦΑΝΕΙΑ & ΣΥΜΜΕΤΟΧΙΚΟΤΗΤΑ	<i>Προώθηση της διαφάνειας και της ενεργούς συμμετοχής στη λήψη αποφάσεων</i>	<b>4.3.1</b> Ενίσχυση της διαφάνειας
		<b>4.3.2</b> Υιοθέτηση ανοιχτών δεδομένων
		<b>4.3.3</b> Αύξηση της ενεργούς συμμετοχής των πολιτών
<b>4.4</b> ΟΙΚΟΝΟΜΙΚΗ ΔΙΑΧΕΙΡΙΣΗ	<i>Ενίσχυση των οικονομικών – Διεκδίκηση εθνικών και ευρωπαϊκών πόρων</i>	<b>4.4.1</b> Βελτίωση οικονομικών & αξιοποίηση δημοτικής περιουσίας
		<b>4.4.2</b> Σχεδιασμός νέων έργων και δράσεων για την αξιοποίηση εθνικών πόρων & ευρωπαϊκών προγραμμάτων
<b>4.5</b> ΕΞΥΠΗΡΕΤΗΣΗ ΤΟΥ ΠΟΛΙΤΗ	<i>Βελτίωση της εξυπηρέτησης του πολίτη με ηλεκτρονικές δημοτικές υπηρεσίες</i>	<b>4.5.1</b> Βελτίωση επιπέδου δημοτικών υπηρεσιών στους πολίτες & τις επιχειρήσεις
		<b>4.5.2</b> Στήριξη και περαιτέρω ανάπτυξη των ΚΕΠ
<b>4.6</b> ΕΥΡΥΖΩΝΙΚΟΤΗΤΑ & ΧΡΗΣΗ ΤΠΕ	<i>Αύξηση και αξιοποίηση της χρήσης ΤΠΕ, ενίσχυση της πρόσβασης</i>	<b>4.6.1</b> Αξιοποίηση & επέκταση της ευρυζωνικότητας
		<b>4.6.2</b> Αύξηση της χρήσης ΤΠΕ
<b>4.7</b> ΕΞΥΠΝΕΣ ΥΠΟΔΟΜΕΣ	<i>Επένδυση σε έξυπνες υποδομές – Βελτίωση της ποιότητας ζωής και αναβάθμιση της πόλης</i>	<b>4.7.1</b> Ανάπτυξη υποδομών έξυπνων πόλεων
		<b>4.7.2</b> Συμμετοχή σε Έξυπνα Δίκτυα

**ΠΑΡΑΡΤΗΜΑΤΑ****ΠΑΡΑΡΤΗΜΑ Α: Νομοθεσία**

α/α	ΧΡΟΝΟΛΟΓΙΑ	ΔΗΜΟΣΙΕΥΣΗ ΣΤΟ ΦΥΛΛΟ ΕΦΗΜΕΡΙΔΑΣ ΤΗΣ ΚΥΒΕΡΝΗΣΗΣ	ΤΙΤΛΟΣ
1	2014	ΦΕΚ 156Α/2014	Νέο Ρυθμιστικό Σχέδιο Αθήνας-Αττικής
2	2014	ΦΕΚ 38Α/2014	Πρωτοβάθμιο Εθνικό Δίκτυο Υγείας (Π.Ε.Δ.Υ.), αλλαγή σκοπού Ε.Ο.Π.Υ.Υ. και λοιπές διατάξεις
3	2014	ΦΕΚ 142Α/2014	Χωροταξική και Πολεοδομική Μεταρρύθμιση – Βιώσιμη Ανάπτυξη
4	2014	ΦΕΚ 2970Β/2014	Καθορισμός περιεχομένου, δομής και τρόπου υποβολής των πενταετών Επιχειρησιακών Προγραμμάτων των Ο.Τ.Α. α' βαθμού για την περίοδο 2014-2019
5	2014	ΦΕΚ 2639Β/2014	Τροποποίηση Ο.Ε.Υ. του Νομικού Προσώπου Δ.Ο.Π.Α.Π.
6	2013	ΦΕΚ 243Β/2013	Τροποποίηση Ο.Ε.Υ. Δήμου Παπάγου - Χολαργού
7	2013	ΦΕΚ 3411Β/2013	Τροποποίηση Ο.Ε.Υ. Δήμου Παπάγου - Χολαργού
8	2013	ΦΕΚ 42Α/2013	Κανονισμός Ενεργειακής Απόδοσης Κτιρίων
9	2012	ΦΕΚ 3125Β/2012	Οργανισμός Εσωτερικής Υπηρεσίας (Ο.Ε.Υ.) Δήμου Παπάγου – Χολαργού
10	2012	ΦΕΚ 85Α/2012	Ρυθμίσεις για την Τοπική Ανάπτυξη την αυτοδιοίκηση και την αποκεντρωμένη Διοίκηση, Ενσωμάτωση Οδηγίας 2009/50/ΕΚ
11	2012	ΦΕΚ 79Α/2012	Ν.Ο.Κ. (Νέος Οικοδομικός Κανονισμός)
12	2012	ΦΕΚ 3535Β/2012	Οργανισμός Εσωτερικής Υπηρεσίας (Ο.Ε.Υ.) του Νομικού Προσώπου Δ.Ο.Π.Α.Π.
13	2012	ΦΕΚ 3151Β/2012	Οργανισμός Εσωτερικής Υπηρεσίας (Ο.Ε.Υ.) του Νομικού Προσώπου Δ.Ο.Κ.Μ.Ε.Π.Α.
14	2011	ΦΕΚ 187Δ/2011	Καθορισμός μέτρων προστασίας της περιοχής του όρους Υμηττού και των Μητροπολιτικών Πάρκων Γουδί-Ιλισίων
15	2011	ΦΕΚ 60Α/2011	Εθνικός Κατάλογος Περιοχών Κοινοτικού Δικτύου NATURA 2000
16	2011	ΦΕΚ 382Β/2011	Τροποποίηση της Υ.Α.18183/ΦΕΚ 534Β/2007
17	2011	ΦΕΚ 213Α/2011	Τροποποίηση του Π.Δ.185/ΦΕΚ 221Α/2007 «Όργανα και διαδικασία κατάρτισης, παρακολούθησης και αξιολόγησης των επιχειρησιακών προγραμμάτων των Οργανισμών Τοπικής Αυτοδιοίκησης (Ο.Τ.Α.) α' βαθμού».
18	2011	ΦΕΚ 877Β/2011	Σύσταση του Νομικού Προσώπου: «Δημοτικός Οργανισμός Πολιτισμού, Αθλητισμού και Περιβάλλοντος»
19	2011	ΦΕΚ 987Β/2011	Σύσταση του Νομικού Προσώπου: «Δημοτικός Οργανισμός Κοινωνικής Μέριμνας και Προσχολικής Αγωγής»
20	2010	ΦΕΚ 87Α/2010	Νέα Αρχιτεκτονική της Αυτοδιοίκησης και της Αποκεντρωμένης Διοίκησης – Πρόγραμμα Καλλικράτης
21	2010	ΦΕΚ 30Α/2010	Κύρωση της Ευρωπαϊκής Σύμβασης του Τοπίου
22	2010	ΦΕΚ 87Α/2010	Πρόγραμμα Καλλικράτης
23	2010	ΦΕΚ 194ΑΑΠΘ/2010	Προσωρινή οριοθέτηση, αρχαιολογικών χώρων, ενόψει πρότασης του Οργανισμού Ρυθμιστικού Σχεδίου Αθήνας για την τροποποίηση, του από 31.08.1978 ισχύοντος Π.Δ.

## ΕΠΙΧΕΙΡΗΣΙΑΚΟ ΠΡΟΓΡΑΜΜΑ ΔΗΜΟΥ ΠΑΠΑΓΟΥ-ΧΟΛΑΡΓΟΥ 2015-2019

			προστασίας του Υμηττού (ΦΕΚ 544Δ/1978) Ν. Αττικής
24	2010	ΦΕΚ211Α/2010	Διαμεσολάβηση σε αστικές και εμπορικές υποθέσεις
25	2009	ΦΕΚ 63ΑΑΠ/2009	Τροποποίηση του Εγκεκριμένου Ρυμοτομικού Σχεδίου του Δήμου Παπάγου (Ν. Αττικής) και καθορισμός όρων και περιορισμών δόμησης (στο Ο.Τ. 356 Παπάγου, Βρεφονηπιακός Σταθμός Βερσή & Αλευρά).
26	2009	ΦΕΚ 383ΑΑΠΘ/2009	Τροποποίηση του Εγκεκριμένου Ρυμοτομικού Σχεδίου στο Ο.Τ.155Α του Δήμου Παπάγου (Ν. Αττικής) και καθορισμός όρων και περιορισμών δόμησης (Δημοτικά Πολυϊατρεία Παπάγου).
27	2007	Εγκύκλιος του Υφυπουργού Εσωτερικών υπ' αρ. 66/50837/14-9-2007 σχετικά με τις διαδικασίες κατάρτισης των Επιχειρησιακών Προγραμμάτων ΟΤΑ α' βαθμού.	
28	2007	ΦΕΚ 534Β/2007	Δομή και περιεχόμενο των επιχειρησιακών προγραμμάτων των Ο.Τ.Α
29	2007	ΦΕΚ 221Α/2007	Όργανα και διαδικασία κατάρτισης, παρακολούθησης και αξιολόγησης των επιχειρησιακών προγραμμάτων των Οργανισμών Τοπικής Αυτοδιοίκησης (Ο.Τ.Α.) α' βαθμού
30	2006	ΦΕΚ 114Α/2006	Κύρωση του Κώδικα Δήμων και Κοινοτήτων
31	2006	ΦΕΚ 1747Β/2006	Καθορισμός προϋποθέσεων κριτηρίων και διαδικασιών πρόσβασης στο σύστημα νοσηλευτικής και ιατροφαρμακευτικής περίθαλψης ανασφαλιστών και οικονομικά αδυνάτων πολιτών
32	2006	Εγκύκλιος του Υφυπουργού Εσωτερικών υπ' αρ. 45/58939/25-10-2006 για το σκοπό, τη διάρθρωση και τους στόχους των Ε.Π.	
33	2005	ΦΕΚ 278Δ/2005	Γενικό Πολεοδομικό Σχέδιο Αγίας Παρασκευής
34	2005	ΦΕΚ 363Δ/2005	Έγκριση παρέκκλισης Συντελεστή Δόμησης στο χώρο Πολιτιστικού Κέντρου και υπηρεσιών του δήμου που βρίσκεται εντός εγκεκριμένου ρυμοτομικού Σχεδίου Δήμου Παπάγου (Ν. Αττικής) - Ο.Τ.188ζ.
35	2003	ΦΕΚ 1154Β/2003	Τροποποίηση διατάξεων του «Ελληνικού Αντισεισμικού Κανονισμού ΕΑΚ-2000» λόγω αναθεώρησης του Χάρτη Σεισμικής Επικινδυνότητας
36	2003	ΦΕΚ 176Α/2003	Χωροθέτηση του Κεντρικού Σταθμού Μεταφόρτωσης Απορριμμάτων (ΚΣΜΑ) στη θέση του πρώην εργοταξίου της Αττικής Οδού
37	2002	ΦΕΚ 153Α/2002	Για τη προστασία των Αρχαιοτήτων και εν γένει της Πολιτιστικής Κληρονομιάς
38	2002	ΦΕΚ 102Α/2002	Αναβάθμιση της πολιτικής προστασίας και λοιπές διατάξεις
39	2002	ΦΕΚ 193Δ/2002	Τροποποίηση του Εγκεκριμένου Ρυμοτομικού Σχεδίου του Δήμου Παπάγου (Ν. Αττικής) και καθορισμός όρων δόμησης (στο Ο.Τ.188ζ Παπάγου).
40	1999	ΦΕΚ 89Α/1999	Υπηρεσία Εσωτερικών Υποθέσεων της Ελληνικής Αστυνομίας & Άλλες Διατάξεις
41	1998	ΦΕΚ 94Δ/1998	Έγκριση τοπικού ρυμοτομικού σχεδίου στην εκτός σχεδίου περιοχή του Δήμου Παπάγου (ν. Αττικής) για τον καθορισμό χώρου ανέγερσης Κέντρου Νεότητας - Δημοτικού Γυμναστηρίου και καθορισμός ειδικών όρων και περιορισμών δόμησης αυτού
42	1998	ΦΕΚ 319Δ/1998	Προσωρινή κατάληψη χώρων για τις ανάγκες κατασκευής του έργου του ΜΕΤΡΟ
43	1998	ΦΕΚ 531Δ/1998	Ανάκληση για την προσωρινή κατάληψη χώρων για τις ανάγκες κατασκευής του έργου του ΜΕΤΡΟ

## ΕΠΙΧΕΙΡΗΣΙΑΚΟ ΠΡΟΓΡΑΜΜΑ ΔΗΜΟΥ ΠΑΠΑΓΟΥ-ΧΟΛΑΡΓΟΥ 2015-2019

44	1997	ΦΕΚ 124Α/1997	Βιώσιμη Οικιστική Ανάπτυξη των πόλεων και Οικισμών της χώρας και άλλες διατάξεις
45	1997	ΦΕΚ 1114Δ/1997	Καθορισμός όρων και περιορισμών δόμησης του χώρου του νεκροταφείου Δήμου Παπάγου (Ν. Αττικής)
46	1996	ΦΕΚ 685Δ/1996	Καθορισμός χρήσεων επί του βασικού οδικού δικτύου Χολαργού
47	1996	ΦΕΚ 30Β/1996	Δευτερεύον Εθνικό οδικό δίκτυο
48	1995	ΦΕΚ 357Δ/1995	Τροποποίηση του Εγκεκριμένου Ρυμοτομικού Σχεδίου του Δήμου Παπάγου (Ν. Αττικής) και καθορισμός όρων δόμησης (στο Ο.Τ.154 Παπάγου, Δημοτικό κατάστημα οδού Αναστάσεως).
49	1993	ΦΕΚ 185 Β/1993	Ενιαίος Κανονισμός Προμηθειών Οργανισμών Τοπικής Αυτοδιοίκησης
50	1993	ΦΕΚ 42Δ/1993	Καθορισμός ύψους περιοχής Παπάγου Αττικής
51	1993	ΦΕΚ 557Δ/1993	Προσωρινή κάλυψη χώρων για τις ανάγκες κατασκευής του έργου του ΜΕΤΡΟ
52	1992	ΦΕΚ 18913/1992	Σύσταση του «Σύνδεσμου Προστασίας & Ανάπτυξης Υμηττού» (ΣΠΑΥ)
53	1992	ΦΕΚ 246Δ/1992	Καθορισμός χρήσεων εντός ρυμοτομικού σχεδίου Χολαργού
54	1990	ΦΕΚ 701Δ/1990	Ορισμός βασικού οδικού δικτύου Αττικής
55	1989	ΦΕΚ 59Δ/1989	Κτιριοδομικός Κανονισμός
56	1988	ΦΕΚ 386Δ/1988	Γενικό Πολεοδομικό Σχέδιο Χολαργού
57	1987	ΦΕΚ 166Δ/1987	Χρήσεις Γης
58	1985	ΦΕΚ 18Α/1985	Ρυθμιστικό Σχέδιο και Πρόγραμμα Προστασίας Περιβάλλοντος της ευρύτερης περιοχής της Αθήνας
59	1985	ΦΕΚ 276Δ/1985	Τροποποίηση ρυμοτομικού Σχεδίου Παπάγου για το χαρακτηρισμό Τμήματος του 195 κοινοχρήστου χώρου σαν χώρο για την ανέγερση Ναού
60	1985	ΦΕΚ 202Δ/1985	Έγκριση πολεοδομικής μελέτης της πυκνοδομημένης περιοχής λόφου Τσακού των δήμων Αγίας Παρασκευής και Χολαργού (Αττικής)
61	1982	ΦΕΚ 98Α/1982	Αναγνώριση του Δήμου Παπάγου ως Δήμου
62	1981	ΦΕΚ 23Α/1981	Περί προστασίας της αυτοφυσούς χλωρίδας και Άγριας Πανίδας και καθορισμού διαδικασίας συντονισμού και ελέγχου της έρευνας επ' αυτών.
63	1980	Καθορισμός ορίων Δήμων και Κοινοτήτων με την απόφαση Διοικητικών Δικαστηρίων Νομαρχίας Αττικής με αριθμό 2/26.11.1979 - Δημοσίευση 06.02.1980	
64	1979	ΦΕΚ 321Δ/1979	Περί τροποποιήσεως και επεκτάσεως των Ρυμοτομικών Σχεδίων Αθηνών, Ζωγράφου και Παπάγου και καθορισμού των όρων και περιορισμών δομήσεων των οικοπέδων αυτών
65	1978	ΦΕΚ 544Δ/1978	Π.Δ. Περί καθορισμού ρυθμίσεως και προστασίας της περιοχής του όρους Υμηττού Ν. Αττικής
66	1978	ΦΕΚ 135Δ/1978	Περί τροποποιήσεως ρυμοτομικής Σχεδίου Παπάγου (Αττικής) - Ο.Τ.217 επί των οδών Αργυροκάστρου & Πίνδου (καθορισμός νέας χρήσης δημιουργίας καταστημάτων: κοινοτικού, γραφείων και αναψυχής)
67	1977	ΦΕΚ 333Δ/1977	Περί τροποποιήσεως ρυμοτομικού σχεδίου Παπάγου (Αττικής) - Τροποποίηση του ΦΕΚ120Δ/1967
68	1974	ΦΕΚ 130Δ/1974	Περί εγκρίσεως χώρου Νεκροταφείου εις την εκτός του ρυμοτομικού σχεδίου περιοχή της Κοινότητας Παπάγου
69	1973	ΦΕΚ 160Α/1973	Περί τροποποιήσεως και συμπληρώσεως της περί

			Αυτονόμου Οικοδομικού Οργανισμού Αξιοματικών (ΑΟΟΑ) νομοθεσίας
70	1970	ΦΕΚ 253Δ/1970	Περί τροποποιήσεως ρυμοτομικού σχεδίου Παπάγου (Αττικής) - όροι δόμησης στα Ο.Τ. 188β και 188γ.
71	1970	ΦΕΚ 211Δ/1970	(15): Περί τροποποιήσεως του ΦΕΚ69Δ/1970 του ρυμοτομικού σχεδίου Χολαργού (καθορισμός ύψους οικοδομών στο εμπορικό τμήμα Α, στα 18 μ (17): Περί τροποποιήσεως κι επεκτάσεως του ρυμοτομικού σχεδίου Παπάγου (Αττικής) εις περιοχή Α.Ο.Ο.Α. και καθορισμού των όρων και περιορισμών δομήσεων των οικοπέδων αυτού. (Τομέας Ζ2' Παπάγου ποσοστό κάλυψης στο 40% , δόμηση 1,20, καθορισμός ύψους στα 14,50 μ. κ.α.)
72	1969	ΦΕΚ 139Δ/1969	Περί επεκτάσεως των ρυμοτομικών σχεδίων Παπάγου (Αττικής) και Ζωγράφου (Αττικής) εις την περιοχή Α.Ο.Ο.Α. και καθορισμού των όρων και περιορισμών δομήσεως των οικοπέδων αυτών (Τομέας Ζ1 Παπάγου, ποσοστό κάλυψης 40%, δόμησης 1,20, καθορισμός ύψους 14,50 μ. για κατοικίες και 8,50 μ. για κοινοφελή κτίρια κ.α.)
73	1967	ΦΕΚ 120Δ/1967	Περί τροποποιήσεως ρυμοτομικού σχεδίου Χολαργού (Α.Ο.Ο.Α.) - Ο.Τ.183 Χαρακτηρισμός χρήσης σχολικού χώρου για το γυμνάσιο Παπάγου (οδοί Κύπρου & Ιωνίας).
74	1966	ΦΕΚ 156Δ/1966	Περί τροποποιήσεως κι επεκτάσεως των ρυμοτομικών σχεδίων Αθηνών Ζωγράφου και Χολαργού εις θέσιν "Αυτόνομου Οικοδομικού Οργανισμού Αξιοματικών" (Α.Ο.Ο.Α.) και καθορισμού των όρων και περιορισμών δομήσεων των οικοπέδων αυτού. (Τομέας Στ' Παπάγου ποσοστό κάλυψης στο 40% και καθορισμός ύψους στα 11 μ. κ.α.)
75	1966	ΦΕΚ 24Δ/1966	Περί τροποποιήσεως ρυμοτομικού σχεδίου Χολαργού (Α.Ο.Ο.Α.) κατά τον αριθμό 167Β κοινόχρηστον χώρο (οδός Εθνικής Αμύνης).
76	1965	ΦΕΚ 224Α/1965	Αναγνώριση του οικισμού του Παπάγου ως Κοινότητα
77	1964	ΦΕΚ 182Δ/1964	Περί τροποποιήσεως κι επεκτάσεως των ρυμοτομικών σχεδίων Αθηνών Ζωγράφου και Χολαργού εις θέσιν "Αυτόνομου Οικοδομικού Οργανισμού Αξιοματικών" (Α.Ο.Ο.Α.) και καθορισμού των όρων και περιορισμών δομήσεων των οικοπέδων αυτού. (Τομέας Ε' Παπάγου, ποσοστό κάλυψης στο 40% κ.α.)
78	1964	Καθορισμός ορίων Δήμων και Κοινοτήτων με την απόφαση Διοικητικών Δικαστηρίων Νομαρχίας Αττικής με αριθμό 46/03.08.1964	
79	1963	ΦΕΚ 45Α/1963	Αναγνώριση του Δήμου Χολαργού ως Δήμου
80	1962	ΦΕΚ 14Δ/1962	Περί τροποποιήσεως κι επεκτάσεως των ρυμοτομικών σχεδίων Αθηνών Ζωγράφου και Χολαργού εις θέσιν "Αυτόνομου Οικοδομικού Οργανισμού Αξιοματικών" (Α.Ο.Ο.Α.) και καθορισμού των όρων και περιορισμών δομήσεων των οικοπέδων αυτού. (Τομέας Δ' Παπάγου ποσοστό κάλυψης στο 40% κ.α.)
81	1959	ΦΕΚ 384Β/1959	Μνημεία μεταβυζαντινών χρόνων
82	1959	Καθορισμός ορίων Δήμων και Κοινοτήτων με την απόφαση Διοικητικών Δικαστηρίων Νομαρχίας Αττικής με αριθμό 45/23.01.1959	

<b>83</b>	<b>1953</b>	ΦΕΚ 19Α/1953	Περί επεκτάσεως του σχεδίου ρυμοτομίας Χολαργού (Αττικής) και των όρων δομήσεως αυτού
<b>84</b>	<b>1950</b>	ΦΕΚ 254Α/1950	Σύσταση Αυτόνομου Οικοδομικού Οργανισμού Αξιωματικών
<b>85</b>	<b>1929</b>	ΦΕΚ 348Α/1929	Περί εγκρίσεως του σχεδίου του παρά την θέσιν Τσακός συνοικισμού του Οικοδομικού Συνεταιρισμού Εφέδρων της Πανελληνίου Ενώσεως Εφέδρων Αξιωματικών και Ανθυπασπιστών
<b>86</b>	<b>1928</b>	ΦΕΚ 35Α/1928	Περί κυρώσεως συμβάσεως περί ανεγέρσεως εξοχικού οικισμού Χολαργός
<b>87</b>	<b>1927</b>	ΦΕΚ 251Α/1927	Περί εσωτερικής διαιρέσεως και αρμοδιότητος της υπηρεσίας Διαχειρίσεως Αστικών Προσφυγικών Οικισμών
<b>88</b>	<b>1921</b>	ΦΕΚ 68Α/1921	Μνημεία μεταβυζαντινών χρόνων



## ΠΑΡΑΡΤΗΜΑ Β: Πηγές – Βιβλιογραφία

- Οδηγός Κατάρτισης Επιχειρησιακού Προγράμματος Ο.Τ.Α. α' βαθμού, Ε.Ε.Τ.Α.Α., Σεπτέμβριος 2011
- Στοιχεία ερωτηματολόγιων αποτύπωσης και αξιολόγησης της κατάστασης από τις υπηρεσίες, τα ΝΠ και τα όργανα διοίκησης (Παράρτημα Γ)
- Στοιχεία ερωτηματολόγιων αξιολόγησης της κατάστασης από συλλόγους και φορείς (Παράρτημα Δ)
- Στοιχεία Ελληνικής Στατιστικής Υπηρεσίας
- Στοιχεία Εμπορικού και Βιομηχανικού Επιμελητηρίου Αθηνών
- Στοιχεία Επαγγελματικού Επιμελητηρίου Αθηνών
- Επιχειρησιακό Πρόγραμμα Δήμου Παπάγου-Χολαργού 2011-2014
- Επιχειρησιακό Πρόγραμμα Δήμου Παπάγου 2008-2010
- Επιχειρησιακό Πρόγραμμα Δήμου Χολαργού 2007-2010
- Delivering on the Europe 2020 Strategy: Handbook for Local and Regional Authorities
- The EU 2020 Strategy and the 2014-2020 Programming Period, Compendium of the Commission's texts and proposals
- Εταιρικό Σύμφωνο για το Πλαίσιο Ανάπτυξης- ΕΣΠΑ 2014-2020, Μάιος 2014
- Περιφερειακό Επιχειρησιακό Πρόγραμμα Αττικής, έκδοση 1.4, Δεκέμβριος 2014
- Επιχειρησιακό Πρόγραμμα «Ανταγωνιστικότητα, Επιχειρηματικότητα και Καινοτομία», έκδοση 1.3, Δεκέμβριος 2014
- Επιχειρησιακό Πρόγραμμα «Υποδομές Μεταφορών, Περιβάλλον και Αειφόρος Ανάπτυξη», έκδοση 1.5, Δεκέμβριος 2014
- Επιχειρησιακό Πρόγραμμα «Ανάπτυξη Ανθρώπινου Δυναμικού - Εκπαίδευση και Διά Βίου Μάθηση», έκδοση 1.4, Δεκέμβριος 2014
- Επιχειρησιακό Πρόγραμμα «Μεταρρύθμιση Δημόσιου Τομέα», έκδοση 1.2, Δεκέμβριος 2014
- Επιχειρησιακό Πρόγραμμα «Τεχνική Βοήθεια», έκδοση 1.3, Δεκέμβριος 2014
- Στρατηγική Έξυπνης Εξειδίκευσης για την Περιφέρεια Αττικής, Μάρτιος 2014
- Εθνική Στρατηγική Έρευνας και Καινοτομίας για την Έξυπνη Εξειδίκευση, Ιούλιος 2015
- Νέο Ρυθμιστικό Σχέδιο Αθήνας – Αττικής
- Πρόταση Γενικού Πολεοδομικού Σχεδίου Παπάγου
- Πρόταση τροποποίησης Γενικού Πολεοδομικού Σχεδίου Χολαργού
- Τοπικό Σχέδιο Αποκεντρωμένης Διαχείρισης Απορριμμάτων Δήμου Παπάγου-Χολαργού, Ιούλιος 2015
- Οριστικοποίηση Προτάσεων για την περιοχή του Μητροπολιτικού Πάρκου Γουδή, Β' Φάση, ΟΡΣΑ, 2011.
- Μελέτη Γεωλογικής Καταλληλότητας για το Γενικό Πολεοδομικό Σχέδιο Παπάγου, Αθανάσιος Λιόσης 2010
- Σχέδια Ανταπόκρισης σε επείγοντα περιστατικά πυρκαγιάς, πλημμύρας, παγετού-χιονιού, σεισμού και καύσωνα Δήμου Χολαργού, 2007-2008.

- Ανεξάρτητος Διπλωματικός Παρατηρητής, Φωτογραφικό άλμπουμ
- Αττάρτ Βίλλυ, «Το κηποπροάστειο ως φορέας της φύσης μέσα στη σύγχρονη πόλη. Η περίπτωση της περιοχής του Παπάγου», Διατμηματικό Πρόγραμμα Μεταπτυχιακών Σπουδών «Αρχιτεκτονική-Σχεδιασμός του χώρου» του Ε.Μ.Π., Αθήνα 2004
- Βασσάλου Α., Αναγνώστου Λ., «Αστικό Χωριό-Πρόταση αστικής κατοίκησης σε περιοχή του Χολαργού»
- Βραχιολίδης Απόστολος, «Ιστορία του Χολαργού»
- Ηρόδοτος «Ιστορίαι»
- Καυκούλα Κ., «Η ιδέα της κηπούπολης στην Ελληνική Πολεοδομία του Μεσοπολέμου», Διδακτορική Διατριβή, 1990
- Κοσμάκη Π., «Σχεδιασμένοι Οικισμοί στην Αθήνα του Μεσοπολέμου», Διδακτορική Διατριβή, Αθήνα 1991
- Λιάρος Ν., «Ο Προϊστορικός Χολαργός», 1989
- Μπήτος Ιωάννης, «Η Πόλη μας» Πολεογνωστικών II ΑΟΟΑ & Οικοδομικά Προγράμματα, Δήμος Παπάγου, 1999
- Ξύδης Βασίλειος, «Η Δόξα και το Κάλλος», Δήμος Παπάγου, 1998
- Παπαγεωργόπουλος Γ., «Ιστορία του Χολαργού», ΑΤΤΙΚΑ ΝΕΑ, 1961
- Παπαδόπουλος Δημήτριος, Εισαγωγή στο βιβλίο «Οδωνυμικά του Χολαργού» των Μ. Βουγιούκα και Β. Μεγαρίδη
- Παπαχατζής Ν., «Μετάφραση και σημειώσεις Παισανίου Ελλάδος Περιήγησης, Αττικά», Αθήνα 1974
- Παισανίας, Ελλάδος Περιήγησις/Αττικά, 110 μ.Χ
- Σουρμελής Διονύσιος, «Αττικά: η περί δήμων Αττικής, εν οίς και περί τινών μερών του άστεως», ΑΘΗΝΑ 1854
- Στασινόπουλος Θάνος, «Μαύρη και Πράσινη ρυμοτομία», 2009
- Στράβων, Γεωγραφικά Θ' / Ανατολική Ελλάδα, 63 π.Χ.
- Χαρίτος Ι., «Ιστορία του Χολαργού», περιοδικό Μήνυμα 1992
- Arrigoni Emilio, «Στοιχεία προς αναπαράστασιν του τοπίου της Αττικής κατά την κλασσικήν εποχήν», Αθήνα 1971
- Laurie Michael, «An introduction to Landscape Architecture», Prentice Hall PTR, New Jersey, 1986
- Porter M.E., «The competitive advantage of nations»

**ΠΑΡΑΡΤΗΜΑ Γ: Ερωτηματολόγιο αποτύπωσης και αξιολόγησης της κατάστασης από τις υπηρεσίες, τα ΝΠ και τα όργανα διοίκησης**

**ΕΡΩΤΗΜΑΤΟΛΟΓΙΟ**

<b>ΤΙΤΛΟΣ Υπηρεσίας :</b> <b>Δήμος :</b>
---

**Ατομικά και Υπηρεσιακά στοιχεία του προϊσταμένου της υπηρεσίας**

Όνοματεπώνυμο Προϊσταμένου	του	
Τηλ. επικοινωνίας		
Κλάδος / Ειδικότητα		
Βαθμός		

**ΤΜΗΜΑ Α: ΑΞΙΟΛΟΓΗΣΗ ΤΗΣ ΟΡΓΑΝΩΣΗΣ ΚΑΙ ΛΕΙΤΟΥΡΓΙΑΣ ΤΗΣ ΥΠΗΡΕΣΙΑΣ***Συμπληρώνεται από όλες τις Υπηρεσίες*

**Στόχος των ερωτήσεων** του Τμήματος Α είναι να εντοπισθούν τα σημαντικότερα προβλήματα και να διατυπωθούν προτάσεις σε σχέση με την οργάνωση, τη στελέχωση, τη μηχανοργάνωση, τον εξοπλισμό, τα συστήματα και τις διαδικασίες που εφαρμόζει κάθε υπηρεσία. Με άλλα λόγια, να εντοπισθούν τα χαρακτηριστικά του «εσωτερικού περιβάλλοντος» της κάθε Υπηρεσίας, με απώτερο σκοπό τη βελτίωση της αποτελεσματικότητας και αποδοτικότητάς της.

**Συμπληρώνεται από όλες τις υπηρεσίες** και η κάθε μια εστιάζει στα δικά της εσωτερικά ζητήματα.

**1. Απασχολούμενο προσωπικό**

<b>ΤΜΗΜΑ .....</b>		
Αριθμός υπαλλήλων	Επίπεδο εκπαίδευσης	Κλάδος/ειδικότητα
<b>ΤΜΗΜΑ .....</b>		
<b>ΤΜΗΜΑ .....</b>		

**2. Καταλληλότητα, επάρκεια**

Οι ειδικότητες και τα προσόντα του υπάρχοντος προσωπικού αντιστοιχούν στις απαιτήσεις των δραστηριοτήτων της Υπηρεσίας;

---



---



---



---



---

**3. Ανάγκες κατάρτισης του προσωπικού**

α) Ασκείται συστηματική πολιτική επιμόρφωσης του προσωπικού του Δήμου;

ΝΑΙ

ΟΧΙ

β) Προσδιορίστε τους τίτλους των θεμάτων για τα οποία ενδεχομένως χρειάζεται πρόσθετη ενημέρωση / επιμόρφωση το προσωπικό της Υπηρεσίας.

---



---



---



---

#### 4. Κτίρια & Εξοπλισμός

##### Κτιριακές εγκαταστάσεις

Οι υπάρχοντες χώροι εγκατάστασης της Υπηρεσίας είναι επαρκείς, κατάλληλοι και λειτουργικοί;

ΝΑΙ

ΟΧΙ

Αν ΟΧΙ, αιτιολογείστε

---



---



---



---

##### Ανάγκες σε Η/Μ εξοπλισμό

Αν θεωρείτε ότι υπάρχουν ελλείψεις, εντοπίστε τις ανάγκες προμήθειας πρόσθετου ηλεκτρομηχανολογικού εξοπλισμού (αυτοκίνητα, μηχανήματα ή άλλα τεχνικά μέσα).

Δραστηριότητες της Υπηρεσίας	Πρόσθετες ανάγκες σε Η/Μ εξοπλισμό

##### Συντήρηση υποδομής και εξοπλισμού

Ποια είναι τα τυχόν προβλήματα στις διαδικασίες συντήρησης και αντικατάστασης της κτιριακής υποδομής και του τεχνικού εξοπλισμού που χρησιμοποιεί ήδη η Υπηρεσία;

---



---



---



---

**5. Συστήματα Πληροφορικής και Επικοινωνιών**Λειτουργία των υφιστάμενων συστημάτων πληροφορικής

Ποια είναι τα προβλήματα στη λειτουργία των συστημάτων πληροφορικής (software and hardware) που χρησιμοποιεί ήδη η Υπηρεσία;

---



---



---



---



---

Ανάγκες σε εξοπλισμό πληροφορικής και εξοπλισμό γραφείου

Αν θεωρείτε ότι υπάρχουν ελλείψεις στον εξοπλισμό πληροφορικής (λογισμικό και υλικό) και στον εξοπλισμό γραφείου (ΦΑΞ, φωτοαντιγραφικά), εντοπίστε τις ανάγκες προμήθειας πρόσθετου εξοπλισμού.

Δραστηριότητες της Υπηρεσίας	Ανάγκες σε εξοπλισμό πληροφορικής και εξοπλισμό γραφείου

Αξιοποίηση των ΤΠΕ

Ποιες λειτουργίες / δραστηριότητες της Υπηρεσίας θεωρείτε ότι θα έπρεπε να υποστηρίζονται με συστήματα πληροφορικής και επικοινωνιών (ΤΠΕ) για τη βελτίωση της αποτελεσματικότητας και της αποδοτικότητάς τους

---



---



---



---



---

**6. Οργανωτική δομή της Υπηρεσίας;**

Αναφέρατε προβλήματα που διαπιστώνετε σε σχέση με την οργανωτική δομή της Υπηρεσίας (π.χ. ανάγκη αύξησης των Τμημάτων, ανακατανομή αρμοδιοτήτων στα Τμήματα);

---



---



---



---



---



### **Νέες αρμοδιότητες**

Αν η υπηρεσία σας πρόκειται να αναλάβει κάποιες νέες αρμοδιότητες, καταγράψτε πιθανά προβλήματα (τυχόν επικαλύψεις με άλλες υπηρεσίες) και τις προϋποθέσεις για να ασκηθούν με επιτυχία.

---

---

---

---

---

### **7. Υποστήριξη της λειτουργίας της Υπηρεσίας**

Υπάρχει ανάγκη υποστήριξης της Υπηρεσίας από άλλες υπηρεσίες του Δήμου ή εξωτερικούς συνεργάτες; (π.χ. νομική υποστήριξη, υποστήριξη σε θέματα μηχανοργάνωσης, σε θέματα χρηματοδοτήσεων, σε θέματα προγραμματισμού, κοκ)

---

---

---

---

---

### **8. Συνεργασίες με άλλες Υπηρεσίες του Δήμου**

Αποτυπώστε τα σημαντικότερα προβλήματα, εφόσον υπάρχουν, της συνεργασίας με τις Υπηρεσίες με τις οποίες συνεργάζεστε.

---

---

---

---

---

### **9. Συνεργασίες με άλλες υπηρεσίες εκτός του Δήμου**

Αποτυπώστε τα σημαντικότερα προβλήματα, εφόσον υπάρχουν, της συνεργασίας με άλλες υπηρεσίες με τις οποίες συνεργάζεστε.

---

---

---

---

---

### **10. Προγραμματισμός, παρακολούθηση και αξιολόγηση του έργου της Υπηρεσίας**

Γίνεται προγραμματισμός της δράσης της Υπηρεσίας; Προβλέπονται διαδικασίες παρακολούθησης και αξιολόγησης του έργου της;

---

---

---

---

---

**11. Αποτελεσματικότητα της λειτουργίας της Υπηρεσίας**

Θεωρείτε ότι ανταποκρίνονται οι υπηρεσίες της Υπηρεσίας στις ανάγκες των αποδεκτών της και στο έργο που έχει να επιτελέσει;

---

---

---

---

---

---

**12. Προτάσεις για την εσωτερική ανάπτυξη της Υπηρεσίας**

Καταγράψτε συνοπτικά τις προτάσεις σας για την αντιμετώπιση των σημαντικότερων, κατά τη γνώμη σας, προβλημάτων που θα πρέπει να αντιμετωπιστούν την επόμενη περίοδο (π.χ. βελτίωση της οργάνωσης, ανανέωση εξοπλισμού, κτιριακές εγκαταστάσεις, κατάρτιση προσωπικού, νέα μέθοδος προμηθειών, μηχανογράφηση κρίσιμων διαδικασιών λειτουργίας, εγκατάσταση νέου εξοπλισμού πληροφορικής κλπ).

1	
2	
3	
4	

**ΤΜΗΜΑ Β: ΑΞΙΟΛΟΓΗΣΗ ΤΗΣ ΥΦΙΣΤΑΜΕΝΗΣ ΚΑΤΑΣΤΑΣΗΣ ΤΗΣ ΠΕΡΙΟΧΗΣ (του Δήμου)**

*Συμπληρώνεται από τις Υπηρεσίες με αρμοδιότητα σε κύριες λειτουργίες*

**Στόχος των ερωτήσεων του Τμήματος Β** είναι ο εντοπισμός των προβλημάτων που υπάρχουν στο Δήμο σε σχέση με διάφορους τομείς (οικιστικό, κοινωνικό, πολιτιστικό, περιβαλλοντικό, οικονομικό) και που πρέπει να αντιμετωπισθούν για την ανάπτυξη της περιοχής, την ικανοποίηση των αναγκών των αποδεκτών των υπηρεσιών του Δήμου και τη βελτίωση της ποιότητας ζωής των κατοίκων.

Είναι προφανές ότι τα ζητήματα προσεγγίζονται από την πλευρά των αρμοδιοτήτων που έχει γι' αυτά ο Δήμος.

**Συμπληρώνεται για τις κάθετες υπηρεσίες της**, δηλαδή εκείνες μέσω των οποίων ασκούνται οι αρμοδιότητες του Δήμου σε ένα θεματικό τομέα και οι οποίες παράγουν υπηρεσίες και δημόσια αγαθά για την ικανοποίηση αναγκών των πολιτών και τη βελτίωση της κατάστασης της περιοχής (από πλευράς έργων, υποδομών, κλπ).

1. Στον πίνακα που ακολουθεί εμφανίζονται 3 θεματικές ενότητες και τα θέματα που εντάσσονται σε κάθε μία από αυτές. Τσεκάρετε στην τρίτη στήλη ποια από αυτά αποτελούν αντικείμενο της Υπηρεσίας σας και, εφόσον δε συμπεριλαμβάνεται κάποιο στον πίνακα, συμπληρώστε το στην 1<sup>η</sup> ή 2<sup>η</sup> στήλη.

ΘΕΜΑΤΙΚΕΣ ΕΝΟΤΗΤΕΣ ΑΝΑΠΤΥΞΗΣ ΤΗΣ ΠΕΡΙΟΧΗΣ	ΘΕΜΑΤΑ	ΔΙΕΥΘΥΝΣΗ/ΤΜΗΜΑ.....
Περιβάλλον και ποιότητα ζωής	Περιβάλλον	
	Πολεοδομία	
	Καθαριότητα	
	Ανακύκλωση	
	Συντήρηση Πρασίνου	
	Ύδρευση - Αποχέτευση	
	Φυσικό περιβάλλον	
	Οικιστικό περιβάλλον	
	Δίκτυα - Υποδομές	
Κοινωνική μέριμνα, υγεία, παιδεία, πολιτισμός, αθλητισμός	Υγεία & Κοινωνική Πρόνοια	
	Κοινωνική μέριμνα/ Ενσωμάτωση	
	Εκπαίδευση – Δια Βίου Μάθηση	
	Πολιτισμός - Αθλητισμός	

	Ισότητα των Φύλων & Ευκαιριών	
<b>Οικονομία και απασχόληση</b>	Οικονομικές Υποδομές & Δίκτυα	
	Οικονομικές Δραστηριότητες	
	Απασχόληση – Ανάπτυξη Ανθρώπινου Δυναμικού	
	Εθελοντισμός & ανάπτυξη σχέσεων με τις ΜΚΟ	

2. Για κάθε ένα από τα προηγούμενα θέματα που αποτελούν αντικείμενο της Υπηρεσίας, παρουσιάστε συνοπτικά την υφιστάμενη κατάσταση, τα προβλήματα και τις ευκαιρίες

Θέμα 1<sup>ο</sup> .....

2.α) Υφιστάμενη κατάσταση / Προβλήματα / ανάγκες

Παρουσιάστε στοιχεία, ποιοτικά ή ποσοτικά, που περιγράφουν την κατάσταση στο θέμα και καταγράψτε τα σημαντικότερα προβλήματα που πρέπει να αντιμετωπισθούν ή ανάγκες που πρέπει να καλυφθούν για τη βελτίωση της κατάστασης στο θέμα

**Π.χ.** ποια είναι τα κυριότερα περιβαλλοντικά προβλήματα, ποιες είναι οι μεγαλύτερες ελλείψεις σε έργα υποδομής, ποια είναι η κατάσταση των φυσικών πόρων και τι προβλήματα εντοπίζετε, ποιες δομές κοινωνικής πρόνοιας υπάρχουν και τι προβλήματα συντονισμού διαπιστώνετε, ποια προβλήματα εντοπίζετε, από την πλευρά της δικής σας λειτουργίας σας, κοκ. ;

---

---

---

---

---

---

2.β) Ευκαιρίες / δυνατότητες

Σημειώστε ευκαιρίες που έχετε εντοπίσει και οι οποίες μπορούν να αξιοποιηθούν, **π.χ.** ευκαιρία χρηματοδότησης από ΕΣΠΑ, δυνατότητες συνεργασίας με τα αρμόδια Υπουργεία ή άλλους φορείς, δυνατότητες που προσφέρουν οι νέες αρμοδιότητες, κοκ.

---

---

---

---

2.γ) Προτάσεις για την αντιμετώπιση των προβλημάτων

Ιεραρχείστε τα προβλήματα που παρουσιάσατε για το θέμα και παρουσιάστε τις προτάσεις σας για την αντιμετώπισή τους, στο πλαίσιο των αρμοδιοτήτων του Δήμου.

***Π.χ.** ποιες συγκεκριμένες δράσεις πρέπει να αναλάβει ο Δήμος για τη βελτίωση της ποιότητας ζωής, ή για την παραγωγή πολιτιστικών αγαθών, ή για την υποστήριξη ευπαθών κοινωνικών ομάδων, για την προαγωγή του αθλητισμού στα σχολεία, ή για έργα υποδομής, ή για τη συνεργασία με ομάδες εθελοντών για την πολιτική προστασία, κοκ.*

---

---

---

---

---

**Θέμα 2<sup>ο</sup>** .....

**ΤΜΗΜΑ Γ: ΔΙΟΙΚΗΤΙΚΗ ΙΚΑΝΟΤΗΤΑ ΤΟΥ ΔΗΜΟΥ**

*Συμπληρώνεται από Υπηρεσίες με αρμοδιότητα σε οριζόντιες λειτουργίες*

**Στόχος των ερωτήσεων του Τμήματος Γ** είναι η συνολική αποτύπωση και αξιολόγηση των εσωτερικών χαρακτηριστικών του Δήμου, δηλαδή του ανθρώπινου δυναμικού του, της οργάνωσής του, του εξοπλισμού του, των κτιρίων του, των οικονομικών του, κοκ με απώτερο σκοπό την εσωτερική ανάπτυξη του Δήμου ως Οργανισμού και την ικανοποίηση των αναγκών των επιμέρους υπηρεσιών του. Ενώ στο Τμήμα Α αποτυπώθηκαν και καταγράφηκαν τα εσωτερικά χαρακτηριστικά της κάθε Υπηρεσίας ξεχωριστά, σε αυτό το Τμήμα καταγράφονται τα συνολικά μεγέθη, όπως αυτά τα γνωρίζουν και τα παρακολουθούν οι οριζόντιες υπηρεσίες του Δήμου.

**Συμπληρώνεται από τις οριζόντιες υπηρεσίες του Δήμου**, δηλαδή εκείνες που υποστηρίζουν τη λειτουργία των καθέτων υπηρεσιών και των οργάνων διοίκησης του Δήμου. Ο ρόλος τους συνίσταται στην εξασφάλιση πόρων (λ.χ. έσοδα, υλικά, εξοπλισμός, προσωπικό, πληροφορίες) και στην παροχή υπηρεσιών υποστήριξης (π.χ. διαχείριση θεμάτων προσωπικού, οικονομική διαχείριση, προμήθειες υλικών και εξοπλισμού, νομική υποστήριξη, κλπ)

1. Στον πίνακα που ακολουθεί εμφανίζονται τα θέματα εσωτερικής ανάπτυξης. Σημειώστε ποια από αυτά αποτελούν αντικείμενο της Υπηρεσίας σας και, εφόσον δεν συμπεριλαμβάνεται κάποιο στον πίνακα, συμπληρώστε το.

ΘΕΜΑΤΑ	ΔΙΕΥΘΥΝΣΗ.....
Οργανωτική δομή και συστήματα λειτουργίας	
Ανθρώπινο δυναμικό και συνεργασίες	
Ηλεκτρονική διακυβέρνηση	
Κτιριακή υποδομή και τεχνικός εξοπλισμός	
Οικονομικά και περιουσία	

2. Για κάθε ένα από τα θέματα που αποτελούν αντικείμενο της Υπηρεσίας, παρουσιάστε συνοπτικά την υφιστάμενη κατάσταση, τα προβλήματα και τις ευκαιρίες.

Θέμα 1<sup>ο</sup> .....

2α) Υφιστάμενη κατάσταση / Προβλήματα / ανάγκες

Παρουσιάστε στοιχεία, ποιοτικά ή ποσοτικά, που περιγράφουν την κατάσταση στο θέμα και εντοπίστε τα προβλήματα που πρέπει να αντιμετωπισθούν ή ανάγκες που πρέπει να καλυφθούν για τη βελτίωση της κατάστασης.

**π.χ.** ποια είναι η οικονομική κατάσταση του Δήμου, ποιο το ύψος των ανελαστικών και ελαστικών δαπανών της υπηρεσίας, ποια είναι τα προβλήματα στελέχωσης, ποιες οι ανάγκες κατάρτισης, έχει κάθε υπάλληλος Η/Υ, τα κτίρια είναι σε καλή κατάσταση, ο εξοπλισμός των γραφείων είναι επαρκής;



---

---

---

---

2β) Ευκαιρίες / δυνατότητες

Σημειώστε ευκαιρίες που έχετε εντοπίσει και οι οποίες μπορούν να αξιοποιηθούν.

---

---

---

---

2γ) Προτάσεις για την εσωτερική ανάπτυξη

Καταγράψτε συνοπτικά τις προτάσεις σας για την αντιμετώπιση των σημαντικότερων, κατά τη γνώμη σας, προβλημάτων που θα πρέπει να αντιμετωπιστούν την επόμενη περίοδο.

1	
2	
3	
4	

**Θέμα 2° .....**

**ΠΑΡΑΡΤΗΜΑ Δ: Ερωτηματολόγιο καταγραφής φορέα και αξιολόγησης της κατάστασης από συλλόγους και φορείς**

**ΜΕΡΟΣ Α**

**ΚΑΤΑΓΡΑΦΗ ΦΟΡΕΑ**

**ΤΙΤΛΟΣ ΣΩΜΑΤΕΙΟΥ/ΣΥΛΛΟΓΟΥ :**

**Γενικά Στοιχεία**

Έδρα	
Τηλ. Επικοινωνίας	
Έτος ίδρυσης	
Αριθμός μελών	
Διεύθυνση ιστότοπου	
Διεύθυνση ηλεκτρονικού ταχυδρομείου	

**Πεδίο δράσης**

- ☐ Αθλητισμός  
☐ Πολιτισμός  
☐ Περιβάλλον  
☐ Κοινωνική αλληλεγγύη  
☐ Τοπική οικονομία  
☐ Άλλο .....(συμπληρώστε)

**Ατομικά Στοιχεία Νομίμου Εκπροσώπου**

Ονοματεπώνυμο	
Τηλ. επικοινωνίας	
Διεύθυνση	
Διεύθυνση ηλεκτρονικού ταχυδρομείου	

**Ατομικά Στοιχεία Συντάξαντος Ερωτηματολογίου**

Ονοματεπώνυμο	
Τηλ. επικοινωνίας	
Διεύθυνση ηλεκτρονικού ταχυδρομείου	

### Γενικά Στοιχεία Φορέα

Παρουσιάστε συνοπτικά το φορέα σας (ιστορικά στοιχεία, σκοπός, κύριες δράσεις)

### Ετήσιο Σχέδιο Δράσης

Παρουσιάστε τις τακτικές ετήσιες δράσεις σας, καθώς και τον σχεδιασμό σας για το έτος 2015

**ΜΕΡΟΣ Β****ΑΞΙΟΛΟΓΗΣΗ ΤΗΣ ΥΦΙΣΤΑΜΕΝΗΣ ΚΑΤΑΣΤΑΣΗΣ ΤΗΣ ΠΕΡΙΟΧΗΣ ΤΟΥ ΔΗΜΟΥ**

**Στόχος των ερωτήσεων του Ερωτηματολογίου** είναι ο εντοπισμός των προβλημάτων που υπάρχουν στο Δήμο σε σχέση με διάφορους τομείς (οικιστικό, κοινωνικό, πολιτιστικό, περιβαλλοντικό, οικονομικό) και που πρέπει να αντιμετωπισθούν για την ανάπτυξη της περιοχής, την ικανοποίηση των αναγκών των αποδεκτών των υπηρεσιών του Δήμου και τη βελτίωση της ποιότητας ζωής των κατοίκων.

3. Στον πίνακα που ακολουθεί εμφανίζονται 3 θεματικές ενότητες και τα θέματα που εντάσσονται σε κάθε μία από αυτές. Τσεκάρετε στην τρίτη στήλη ποια από αυτά αποτελούν αντικείμενο ενασχόλησης του Συλλόγου / Φορέα σας και, εφόσον δε συμπεριλαμβάνεται κάποιο στον πίνακα, συμπληρώστε το στην 1<sup>η</sup> ή 2<sup>η</sup> στήλη.

ΘΕΜΑΤΙΚΕΣ ΕΝΟΤΗΤΕΣ ΑΝΑΠΤΥΞΗΣ ΤΗΣ ΠΕΡΙΟΧΗΣ	ΘΕΜΑΤΑ	ΔΡΑΣΗ ΣΥΛΛΟΓΟΥ / ΦΟΡΕΑ
Περιβάλλον και ποιότητα ζωής	Φυσικό Περιβάλλον	
	Οικιστικό περιβάλλον	
	Συντήρηση Πρασίνου	
	Ατμοσφαιρική ρύπανση-Ηχορύπανση	
	Περιβαλλοντική διαχείριση	
	Καθαριότητα-Ανακύκλωση	
	Κυκλοφοριακό-Στάθμευση	
	Δίκτυα	
	Υποδομές	
	Εθελοντισμός	
Κοινωνική μέριμνα, υγεία, παιδεία, πολιτισμός, αθλητισμός	Κοινωνική Αλληλεγγύη	
	Κοινωνική Μέριμνα	
	Υγεία	
	Εκπαίδευση – Δια Βίου Μάθηση	
	Πολιτισμός	
	Αθλητισμός	
	ΑΜΕΑ	
	Εθελοντισμός	

<b>Οικονομία και απασχόληση</b>	Οικονομικές Δραστηριότητες	
	Επιχειρηματικότητα	
	Απασχόληση – Ανάπτυξη Ανθρώπινου Δυναμικού	
	Εθελοντισμός	

4. Για κάθε ένα από τα προηγούμενα θέματα που αποτελούν αντικείμενο του Συλλόγου / Φορέα σας, παρουσιάστε συνοπτικά την υφιστάμενη κατάσταση, τα προβλήματα και τις ευκαιρίες

Θέμα 1<sup>ο</sup> .....

2.α) Υφιστάμενη κατάσταση / Προβλήματα / ανάγκες

Παρουσιάστε στοιχεία, ποιοτικά ή ποσοτικά, που περιγράφουν την κατάσταση στο θέμα και καταγράψτε τα σημαντικότερα προβλήματα που πρέπει να αντιμετωπισθούν ή ανάγκες που πρέπει να καλυφθούν για τη βελτίωση της κατάστασης στο θέμα

**Π.χ.** ποια είναι τα κυριότερα περιβαλλοντικά προβλήματα, ποιες είναι οι μεγαλύτερες ελλείψεις σε έργα υποδομής, ποια είναι η κατάσταση των φυσικών πόρων και τι προβλήματα εντοπίζετε, ποιες δομές κοινωνικής πρόνοιας υπάρχουν και τι προβλήματα συντονισμού διαπιστώνετε, ποια προβλήματα εντοπίζετε, από την πλευρά της δικής σας λειτουργίας σας, κοκ. ;

---

---

---

---

---

---

---

2.β) Ευκαιρίες / δυνατότητες

Σημειώστε ευκαιρίες που έχετε εντοπίσει και οι οποίες μπορούν να αξιοποιηθούν, **π.χ.** ευκαιρία χρηματοδότησης από ΕΣΠΑ, δυνατότητες συνεργασίας με τα αρμόδια Υπουργεία ή άλλους φορείς, κοκ.

---

---

---

---

---

---

---

2.γ) Προτάσεις για την αντιμετώπιση των προβλημάτων

Ιεραρχείστε τα προβλήματα που παρουσιάσατε για το θέμα και παρουσιάστε τις προτάσεις σας για την αντιμετώπισή τους, στο πλαίσιο των αρμοδιοτήτων του Δήμου.

*Π.χ. ποιες συγκεκριμένες δράσεις πρέπει να αναλάβει ο Δήμος για τη βελτίωση της ποιότητας ζωής, ή για την παραγωγή πολιτιστικών αγαθών, ή για την υποστήριξη ευπαθών κοινωνικών ομάδων, για την προαγωγή του αθλητισμού, ή για έργα υποδομής, ή για τη συνεργασία με ομάδες εθελοντών για την πολιτική προστασία, κοκ.*

---

---

---

---

---

**Θέμα 2° .....**



**ΠΑΡΑΡΤΗΜΑ Ε: Ερωτηματολόγιο Ανοιχτής Δημόσιας Διαβούλευσης**

*Υπό επεξεργασία*

**ΠΑΡΑΡΤΗΜΑ ΣΤ: Ακρωνύμια**

<b>ΑΚΡΩΝΥΜΙΟ</b>	<b>ΠΕΡΙΓΡΑΦΗ</b>
<b>A&amp;E</b>	Έρευνα & Ανάπτυξη
<b>A.H.H.E.</b>	Απόβλητα Ηλεκτρικού και Ηλεκτρονικού Εξοπλισμού
<b>ΑμΕΑ</b>	Άτομα με Ειδικές Ανάγκες
<b>A.O.O.A.</b>	Αυτόνομος Οικοδομικός Οργανισμός Αξιωματικών
<b>A.Π.Ε.</b>	Ανανεώσιμες Πηγές Ενέργειας
<b>A.Σ.Α.</b>	Αστικά Στερεά Απόβλητα
<b>A.Σ.ΠΑΙ.Τ.Ε.</b>	Ανώτατη Σχολή Παιδαγωγικής και Τεχνολογικής Εκπαίδευσης
<b>A.T.E.I.</b>	Ανώτατο Τεχνολογικό Εκπαιδευτικό Ίδρυμα
<b>B.A.A.</b>	Βιώσιμη Αστική Ανάπτυξη
<b>B.Δ.</b>	Βασιλικό Διάταγμα
<b>Γ.Π.Σ.</b>	Γενικό Πολεοδομικό Σχέδιο
<b>ΔΑ</b>	Δείκτης Αντικατάστασης
<b>ΔΑ.ΠΑ.ΧΟ.</b>	Δασοπροστασία Παπάγου Χολαργού
<b>ΔΓ</b>	Δείκτης Γήρανσης
<b>Δ.Δ.</b>	Δημόσια Διοίκηση
<b>ΔΕ</b>	Δείκτης Εξάρτησης
<b>Δ.Ε.</b>	Δημοτική Ενότητα
<b>ΔΕΔ-Μ</b>	Διευρωπαϊκό Δίκτυο Μεταφορών
<b>ΔΗ.ΠΕ.ΘΕ.</b>	Δημοτικά Περιφερειακά Θέατρα
<b>Δ.Κ.</b>	Δημοτική Κοινότητα
<b>ΔΝ</b>	Δείκτης Νεανικότητας
<b>Δ.Ο.Κ.ΜΕ.Π.Α.</b>	Δημοτικός Οργανισμός Κοινωνικής Μέριμνας και Προσχολικής Αγωγής
<b>Δ.Ο.Π.Α.Π.</b>	Δημοτικός Οργανισμός Πολιτισμού, Αθλητισμού και Περιβάλλοντος
<b>Δ.Σ.</b>	Δημοτικό Συμβούλιο
<b>Δ.Σ.</b>	Διοικητικό Συμβούλιο
<b>ΔσΠ</b>	Διαλογή στην Πηγή
<b>E2020</b>	Ευρωπαϊκή Στρατηγική 2020
<b>E.A.K.</b>	Ελληνικός Αντισεισμικός Κανονισμός
<b>E.B.E.A.</b>	Εμπορικό και Βιομηχανικό Επιμελητήριο Αθηνών
<b>E.Γ.Σ.Α.</b>	Ελληνικό Γεωδαιτικό Σύστημα Αναφοράς
<b>E.Γ.Τ.Α.Α.</b>	Ευρωπαϊκό Γεωργικό Ταμείο Αγροτικής Ανάπτυξης
<b>E.Δ.Σ.Ν.Α.</b>	Ειδικός Διαβαθμιδικός Σύνδεσμος Νομού Αττικής
<b>E.E.A.</b>	Επαγγελματικό Επιμελητήριο Αθηνών
<b>E.E.T.A.A.</b>	Ελληνική Εταιρεία Τοπικής Ανάπτυξης και Αυτοδιοίκησης
<b>E.Κ.Ε.Φ.Ε.</b>	Εθνικό Κέντρο Έρευνας Φυσικών Επιστημών «Δημόκριτος»
<b>E.Κ.Τ.</b>	Ευρωπαϊκό Κοινωνικό Ταμείο
<b>ΕΛ.ΣΤΑΤ</b>	Ελληνική Στατιστική Αρχή
<b>E.M.A.K.</b>	Εργοστάσιο Μηχανικής Ανακύκλωσης και Κομποστοποίησης
<b>E.M.Π.</b>	Εθνικό Μετσόβιο Πολυτεχνείο
<b>Ε.Π. ΑΝΑΔ-ΕΔΒΜ</b>	Επιχειρησιακό Πρόγραμμα «Ανάπτυξη Ανθρώπινου Δυναμικού-Εκπαίδευση και Δια Βίου Μάθηση»
<b>Ε.Π. ΕΠΑΝΕΚ</b>	Επιχειρησιακό Πρόγραμμα «Ανταγωνιστικότητα, Επιχειρηματικότητα και Καινοτομία»

<b>Ε.Π.Μ.</b>	Εθνικό Πρόγραμμα Μεταρρυθμίσεων
<b>Ε.Π. ΜΔΤ</b>	Επιχειρησιακό Πρόγραμμα «Μεταρρύθμιση Δημόσιου Τομέα»
<b>Ε.Π. ΥΜΕΠΕΡΑΑ</b>	Επιχειρησιακό Πρόγραμμα «Υποδομές Μεταφορών, Περιβάλλον και Αειφόρος Ανάπτυξη»
<b>Ε.Σ.Δ.Α.</b>	Εθνικό Σχέδιο Διαχείρισης Αποβλήτων
<b>Ε.Σ.Δ.Ν.Α.</b>	Ενιαίος Σύνδεσμος Δήμων Νομού Αττικής
<b>Ε.Σ.Π.Α.</b>	Εταιρικό Σύμφωνο για το Πλαίσιο Ανάπτυξης
<b>Ε.Τ.Θ.Α.</b>	Ευρωπαϊκό Ταμείο Θάλασσας και Αλιείας
<b>Ε-Τ-Κ</b>	Έρευνα – Τεχνολογική ανάπτυξη - Καινοτομία
<b>Ε.Τ.Π.Α.</b>	Ευρωπαϊκό Ταμείο Περιφερειακής Ανάπτυξης
<b>Θ.Σ.</b>	Θεματικός Στόχος
<b>Κ.Α.Π.Η.</b>	Κέντρο Ανοιχτής Προστασίας Ηλικιωμένων
<b>Κ.Β.Θ.Ε.</b>	Κρατικό Θέατρο Βορείου Ελλάδος
<b>Κ.Δ.Α.Π.</b>	Κέντρο Δημιουργικής Απασχόλησης Παιδιών
<b>Κ.Δ.Α.Υ.</b>	Κέντρο Διαλογής Ανακυκλώσιμων Υλικών
<b>Κ.Δ.Β.Μ.</b>	Κέντρο Δια Βίου Μάθησης
<b>Κ.Ε.Δ.Ε.</b>	Κεντρική Ένωση Δήμων Ελλάδος
<b>Κ.Ε.Π.</b>	Κέντρο Εξυπηρέτησης Πολιτών
<b>Κ.Τ.Ε.Λ.</b>	Κοινό Ταμείο Είσπραξης Λεωφορείων
<b>ΚτΠ</b>	Κοινές Τεχνολογικές Πλατφόρμες
<b>Κ.Χ.</b>	Κοινόχρηστοι Χώροι
<b>ΜΜΕ</b>	Μικρές και Μεσαίες Επιχειρήσεις
<b>ΜΜΜ</b>	Μέσα Μαζικής Μεταφοράς
<b>Ν.Π.</b>	Νομικά Πρόσωπα
<b>Ο.Α.Ε.Δ.</b>	Οργανισμός Απασχόλησης Εργατικού Δυναμικού
<b>Ο.Α.Σ.Α.</b>	Οργανισμός Αστικών Συγκοινωνιών Αττικής
<b>Ο.Ε.</b>	Ομάδα Εργασίας
<b>Ο.Ε.Δ.Α.</b>	Ολοκληρωμένη Εγκατάσταση Διάθεσης Απορριμμάτων
<b>Ο.Ε.Υ.</b>	Οργανισμός Εσωτερικής Υπηρεσίας
<b>Ο.ΚΑ.ΝΑ.</b>	Οργανισμός Κατά των Ναρκωτικών
<b>Ο.Τ.</b>	Οικοδομικό Τετράγωνο
<b>Ο.Τ.Α.</b>	Οργανισμός Τοπικής Αυτοδιοίκησης
<b>Ο.Χ.Ε.</b>	Ολοκληρωμένη Χωρική Επένδυση
<b>Π.Δ.</b>	Προεδρικό Διάταγμα
<b>ΠΕ.ΚΑ.ΠΡΑ.</b>	Διεύθυνση Περιβάλλοντος – Καθαριότητας – Πρασίνου
<b>ΠΕΠ</b>	Περιφερειακό Επιχειρησιακό Πρόγραμμα
<b>Π.Ε.Π.</b>	Περιοχές Ειδικής Προστασίας
<b>Π.Ε.Σ.Δ.Α.</b>	Περιφερειακό Σχέδιο Διαχείρισης Αποβλήτων
<b>Π.Ε.Χ.</b>	Περιοχές Ειδικών Χρήσεων
<b>Π.Κ.Δ.</b>	Πολοδομικό Κέντρο Δήμου
<b>Π.Ο.Α.</b>	Περιοχές Οικιστικής Ανάπτυξης
<b>ΠΟΕ</b>	Παρελθόντα Οικονομικά Έτη
<b>Π.Σ.Ε.Ε.</b>	Περιφερειακή Στρατηγική Έξυπνης Εξειδίκευσης
<b>Ρ.Σ.Α.</b>	Ρυθμιστικό Σχέδιο Αθήνας – Αττικής
<b>Σ.Γ.Δ.</b>	Σχέδιο Γενικής Διάταξης
<b>Σ.Γ.Π. (GIS)</b>	Σύστημα Γεωγραφικών Πληροφοριών
<b>Σ.Ε.Δ.</b>	Σύστημα Εναλλακτικής Διαχείρισης

<b>Σ.Ε.Σ.</b>	Σύμφωνο Εταιρικής Σχέσης
<b>Σ.Η.Θ.Υ.Α.</b>	Συμπαραγωγή Ηλεκτρισμού και Θερμότητας Υψηλής Απόδοσης
<b>Σ.Μ.Α.</b>	Σταθμός Μεταφόρτωσης Αποβλήτων
<b>Σ.Π.Α.Υ.</b>	Σύνδεσμος Προστασίας & Ανάπτυξης Υμηττού
<b>Σ.Σ.</b>	Στρατηγικός Στόχος
<b>ΣτΕ</b>	Συμβούλιο της Επικρατείας
<b>Σ.Τ.Ο.</b>	Συντονιστικό Τοπικό Όργανο
<b>ΣΥ.ΠΟ.Θ.Α.Α.</b>	Συμβούλιο Πολεοδομικών Θεμάτων και Αμφισβητήσεων Αττικής
<b>Τ.Α.Π.ΤΟ.Κ.</b>	Τοπική Ανάπτυξη με Πρωτοβουλία Τοπικών Κοινοτήτων
<b>Τ.Ε.Β.Α.</b>	Ταμείο Ευρωπαϊκής Βοήθειας για τους Απόρους
<b>ΤΠΕ</b>	Τεχνολογία Πληροφοριών και Επικοινωνίας
<b>Τ.Σ.</b>	Ταμείο Συνοχής
<b>Τ.Σ.Δ.Α.</b>	Τοπικό Σχέδιο Διαχείρισης Απορριμμάτων
<b>Υ.Α.</b>	Υπουργική Απόφαση
<b>Χ.Υ.Τ.Α.</b>	Χώρος Υγειονομικής Ταφής Απορριμμάτων
<b>GIS</b>	Geographic Information System (Σύστημα Γεωγραφικών Πληροφοριών)
<b>GPS</b>	Global Positioning System (Παγκόσμιο Σύστημα Στιγματοθέτησης)
<b>RIS3</b>	Research and Innovation Strategy (Στρατηγική Έξυπνης Εξειδίκευσης)
<b>SWOT</b>	Strengths – Weaknesses – Opportunities – Threats
<b>WiFi</b>	Wireless Fidelity (ασύρματο δίκτυο)

**ΠΑΡΑΡΤΗΜΑ Ζ: Βασικές Πληροφορίες**

ΓΕΝΙΚΑ	σελ.	ΚΕΦΑΛΑΙΟ
<a href="#">Έκταση και μόνιμος πληθυσμός</a>	10	1.1.1.1.
<a href="#">Βασικοί Οδικοί Άξονες</a>	12	1.1.1.1.
<a href="#">Υπερτοπικοί πόλοι</a>	33-35	1.1.1.4.
<a href="#">Διατελέσαντες Κοινοτάρχες, Δήμαρχοι και Πρόεδροι Δ.Κ.</a>	21	1.1.1.2.

ΔΗΜΟΓΡΑΦΙΚΑ	σελ.	ΚΕΦΑΛΑΙΟ
<a href="#">Μόνιμος πληθυσμός Δήμου και Δημοτικών Κοινοτήτων</a>	22	1.1.1.3.
<a href="#">Κατανομή μόνιμου πληθυσμού ανά ηλικιακή ομάδα</a>	24	1.1.1.3.
<a href="#">Δημογραφικοί Δείκτες</a>	26	1.1.1.3.
<a href="#">Αριθμός νοικοκυριών</a>	28	1.1.1.3.
<a href="#">Οικογενειακή κατάσταση πληθυσμού</a>	29	1.1.1.3.
<a href="#">Κατανομή πληθυσμού ανά υπηκοότητα</a>	29	1.1.1.3.
<a href="#">Κατανομή αλλοδαπού πληθυσμού</a>	30	1.1.1.3.
<a href="#">Επίπεδο εκπαίδευσης πληθυσμού</a>	31-32	1.1.1.3.

ΠΡΑΣΙΝΟ – ΠΛΑΤΕΙΕΣ – ΠΑΙΔΙΚΕΣ ΧΑΡΕΣ	σελ.	ΚΕΦΑΛΑΙΟ
<a href="#">Μονοπάτια Υμηττού</a>	85	1.2.1.1.
<a href="#">Χώροι πρασίνου</a>	110	1.2.1.3.
<a href="#">Πλατείες</a>	111	1.2.1.3.
<a href="#">Παιδικές χαρές</a>	112	1.2.1.3.
<a href="#">Κεντρικοί είσοδοι</a>	112	1.2.1.3.

ΟΙΚΙΣΤΙΚΑ	σελ.	ΚΕΦΑΛΑΙΟ
<a href="#">Κατανομή κτιρίων ανά χρήση</a>	101	1.2.1.2.
<a href="#">Κατανομή κτιρίων ανά χρονική περίοδο κατασκευής</a>	101-102	1.2.1.2.
<a href="#">Κατανομή κτιρίων ανά αριθμό ορόφων</a>	102	1.2.1.2.
<a href="#">Τιμές Ζώνης Ακινήτων</a>	105	1.2.1.2.

ΠΟΛΙΤΙΚΗ ΠΡΟΣΤΑΣΙΑ	σελ.	ΚΕΦΑΛΑΙΟ
<a href="#">Εξοπλισμός Πολιτικής Προστασίας</a>	119	1.2.1.7.
<a href="#">Δεξαμενές πυρόσβεσης</a>	120	1.2.1.7.
<a href="#">Πυροσβεστικοί κρουνοί</a>	120	1.2.1.7.

ΚΑΘΑΡΙΟΤΗΤΑ	σελ.	ΚΕΦΑΛΑΙΟ
<a href="#">Κάδοι σύμμεκτων απορριμμάτων</a>	130	1.2.1.8.
<a href="#">Κάδοι ανακύκλωσης</a>	130	1.2.1.8.
<a href="#">Μηχανολογικός εξοπλισμός καθαριότητας</a>	131-132	1.2.1.8.

ΚΥΚΛΟΦΟΡΙΑΚΟ – ΣΥΓΚΟΙΝΩΝΙΑΚΟ	σελ.	ΚΕΦΑΛΑΙΟ
<a href="#">Βασικό Οδικό Δίκτυο</a>	136	1.2.1.9.
<a href="#">Πεζόδρομοι – Οδοί ήπιας κυκλοφορίας</a>	139	1.2.1.9.
<a href="#">Γραμμές ΟΑΣΑ που εξυπηρετούν το Δήμο</a>	144	1.2.1.10.
<a href="#">Δρομολόγια Δημοτικής Συγκοινωνίας προς Κοιμητήρια</a>	147	1.2.1.10.

ΚΟΙΝΩΝΙΚΗ ΠΟΛΙΤΙΚΗ	σελ.	ΚΕΦΑΛΑΙΟ
<a href="#">Κοινωνικό Παντοπωλείο</a>	168	1.3.1.1.
<a href="#">Κοινωνικό Φροντιστήριο</a>	168-169	1.3.1.1.

ΚΟΙΝΩΝΙΚΗ ΜΕΡΙΜΝΑ - ΥΓΕΙΑ	σελ.	ΚΕΦΑΛΑΙΟ
<a href="#">Παιδικό/βρεφονηπιακό σταθμό</a>	171-172	1.3.1.2.
<a href="#">ΚΑΠΗ</a>	173	1.3.1.3.
<a href="#">Δημοτικά Πολυϊατρεία</a>	174	1.3.1.4.

ΕΚΠΑΙΔΕΥΣΗ – ΔΙΑ ΒΙΟΥ ΜΑΘΗΣΗ	σελ.	ΚΕΦΑΛΑΙΟ
<a href="#">Σχολεία και σχολικά συγκροτήματα</a>	181-182	1.3.1.5.
<a href="#">Προγράμματα και τμήματα Κέντρου Δια Βίου Μάθησης</a>	185	1.3.1.7.

ΠΟΛΙΤΙΣΜΟΣ – ΑΘΛΗΤΙΣΜΟΣ	σελ.	ΚΕΦΑΛΑΙΟ
<a href="#">Χώροι πολιτισμού και εκδηλώσεων</a>	186	1.3.1.8.
<a href="#">Μνημεία – Ηρώα</a>	186	1.3.1.8.
<a href="#">Ανδριάντες – Προτομές</a>	186-187	1.3.1.8.
<a href="#">Εκκλησίες</a>	187	1.3.1.8.
<a href="#">Ωδεία</a>	187	1.3.1.8.
<a href="#">Δημοτικοί κινηματογράφοι</a>	187	1.3.1.8.
<a href="#">Αθλητικές εγκαταστάσεις</a>	191-192	1.3.1.10.

ΣΥΛΛΟΓΟΙ – ΑΔΕΛΦΟΠΟΙΗΣΕΙΣ	σελ.	ΚΕΦΑΛΑΙΟ
<a href="#">Σύλλογοι &amp; φορείς</a>	195-197	1.3.1.12.
<a href="#">Αδελφοποιήσεις πόλεων</a>	197	1.3.1.12.
<a href="#">Αδελφοποιήσεις σχολείων</a>	197	1.3.1.12.

ΤΟΠΙΚΗ ΟΙΚΟΝΟΜΙΑ	σελ.	ΚΕΦΑΛΑΙΟ
<a href="#">Κατανομή οικονομικά ενεργού και μη πληθυσμού</a>	215-218	1.4.1.1.
<a href="#">Κατανομή οικονομικά ενεργού πληθυσμού ανά κλάδο οικονομικής δραστηριότητας</a>	220	1.4.1.2.
<a href="#">Μέλη ΕΒΕΑ και ΕΕΑ με έδρα στο Δήμο</a>	221	1.4.1.2.
<a href="#">Χρονοδιάγραμμα και χωροθέτηση λαϊκών αγορών</a>	224-225	1.4.1.3.



ΕΣΩΤΕΡΙΚΗ ΟΡΓΑΝΩΣΗ	σελ.	ΚΕΦΑΛΑΙΟ
<a href="#">Οργανόγραμμα Δήμου</a>	38	1.1.2.2.
<a href="#">Οργανόγραμμα Δ.Ο.Π.Α.Π.</a>	39	1.1.2.2.
<a href="#">Οργανόγραμμα Δ.Ο.Κ.ΜΕ.Π.Α.</a>	40	1.1.2.2.
<a href="#">Αρμοδιότητες Υπηρεσιών</a>	232-243	1.5.1.1.
<a href="#">Αρμοδιότητες Νομικών Προσώπων</a>	259-267	1.5.2.1.
<a href="#">Επιτροπές</a>	41-46	1.1.2.3.
<a href="#">Οικονομικά στοιχεία</a>	283-294	1.5.4.

ΕΣΠΑ 2014-2020 ΚΑΙ ΠΕΠ ΑΤΤΙΚΗΣ	σελ.	ΚΕΦΑΛΑΙΟ
<a href="#">Ευρωπαϊκοί και εθνικοί στόχοι για το 2020</a>	48	1.1.3.1.
<a href="#">Θεματικοί Στόχοι της Ευρωπαϊκής Στρατηγικής Ε2020</a>	49	1.1.3.1.
<a href="#">Απεικόνιση της Στρατηγικής του ΕΣΠΑ 2014-2020</a>	50	1.1.3.1.
<a href="#">Άξονες Προτεραιότητας ΠΕΠ Αττικής</a>	53-61	1.1.3.1.

ΣΤΡΑΤΗΓΙΚΗ ΤΟΥ ΔΗΜΟΥ	σελ.	ΚΕΦΑΛΑΙΟ
<a href="#">Κατευθυντήριες αρχές της δημοτικής αρχής</a>	302	2.1.
<a href="#">Κρίσιμα ζητήματα τοπικής ανάπτυξης στον τομέα «Περιβάλλον και Ποιότητα ζωής»</a>	166-167	1.2.4.
<a href="#">Κρίσιμα ζητήματα τοπικής ανάπτυξης στον τομέα «Κοινωνική Πολιτική, Υγεία, Παιδεία, Πολιτισμός και Αθλητισμός»</a>	213-214	1.3.4.
<a href="#">Κρίσιμα ζητήματα τοπικής ανάπτυξης στον τομέα «Τοπική οικονομία και απασχόληση»</a>	231	1.4.4.
<a href="#">Κρίσιμα ζητήματα εσωτερικής ανάπτυξης του Δήμου και εξυπηρέτησης του πολίτη</a>	301	1.5.6.
<a href="#">Στρατηγικοί Στόχοι</a>	303	2.1.
<a href="#">Αναπτυξιακά πλεονεκτήματα</a>	303	2.1.
<a href="#">Όραμα</a>	304	2.1.
<a href="#">Σύνδεση οράματος με ευρωπαϊκά και εθνικά στρατηγικά σχέδια</a>	308	2.1.
<a href="#">Άξονες Στρατηγικού Σχεδιασμού</a>	312	2.3.
<a href="#">Στόχευση κατά Άξονα</a>	313	2.3.
<a href="#">Απεικόνιση του οράματος με αντιστοιχία σε Μέτρα και Στρατηγικούς Στόχους</a>	315	2.3.
<a href="#">Αντιστοιχία ΣΣ Δήμου με ΘΣ ΕΣΠΑ 2014-2020 στον 1° Άξονα</a>	316	2.3.
<a href="#">Αντιστοιχία ΣΣ Δήμου με ΘΣ ΕΣΠΑ 2014-2020 στον 2° Άξονα</a>	317	2.3.
<a href="#">Αντιστοιχία ΣΣ Δήμου με ΘΣ ΕΣΠΑ 2014-2020 στον 3° Άξονα</a>	318	2.3.
<a href="#">Αντιστοιχία ΣΣ Δήμου με ΘΣ ΕΣΠΑ 2014-2020 στον 4° Άξονα</a>	319	2.3.
<a href="#">Άξονες και Μέτρα Στρατηγικού Σχεδιασμού</a>	320	2.3.
<a href="#">Μέτρα – Στρατηγικοί Στόχοι – Γενικοί Στόχοι</a>	321-324	2.3.

## ΠΑΡΑΡΤΗΜΑ Η: Χρήσιμοι Χάρτες

ΧΑΡΤΗΣ	σελ.	ΚΕΦΑΛΑΙΟ
<a href="#"><u>Χάρτης γεωγραφικής θέσης</u></a>	10	1.1.1.1.
<a href="#"><u>Χάρτης μονοπατιών Υμηττού</u></a>	84	1.2.1.1.
<a href="#"><u>Χάρτης χώρων πρασίνου, πλατειών, παιδικών χαρών και κεντρικών εισόδων</u></a>	109	1.2.1.3.
<a href="#"><u>Χάρτης χρονολογικής εξέλιξης εντάξεων στο σχέδιο πόλης</u></a>	93	1.2.1.2.
<a href="#"><u>Χάρτης κυκλικών διαδρομών γραμμών ΟΑΣΑ</u></a>	145	1.2.1.10.
<a href="#"><u>Χάρτης Δημοτικής Συγκοινωνίας</u></a>	146	1.2.1.10.
<a href="#"><u>Χάρτης παιδικών/βρεφονηπιακών σταθμών</u></a>	172	1.3.1.2.
<a href="#"><u>Χάρτης σχολείων</u></a>	182	1.3.1.5.
<a href="#"><u>Χάρτης αθλητικών εγκαταστάσεων</u></a>	191	1.3.1.10.